

КАЛУЖСКАЯ ОБЛАСТЬ
АДМИНИСТРАЦИЯ
(исполнительно-распорядительный орган)
МУНИЦИПАЛЬНОЕ ОБРАЗОВАНИЕ СЕЛЬСКОЕ ПОСЕЛЕНИЕ
«СЕЛО ДВОРЦЫ»

ПОСТАНОВЛЕНИЕ

«30» 06 2017 года

с. Дворцы

№ 95

Об утверждении проекта планировки и проекта межевания территории для размещения жилых домов, отдельно стоящих на одну семью 1-4 этажа с участком. Почтовый адрес ориентира: Калужская область, Дзержинский район, в границах Дворцовской сельской администрации, в границах земельного участка с кадастровым номером 40:04:092601:6, площадью 259 539 кв.м

В соответствии со ст. 46 Градостроительного кодекса РФ, рассмотрев Протокол публичных слушаний по проекту планировки и проекту межевания территории для размещения жилых домов, отдельно стоящих на одну семью 1-4 этажа с участком. Почтовый адрес ориентира: Калужская область, Дзержинский район, в границах Дворцовской сельской администрации, в границах земельного участка с кадастровым номером 40:04:092601:6, проведенных 03.06.2017 г. и заключение о результатах публичных слушаний по проектам; на основании Решения сельской думы МО СП «Село Дворцы» № 139 от 28.06.2017,

ПОСТАНОВЛЯЮ:

1. Утвердить проект планировки и проект межевания территории для размещения жилых домов, отдельно стоящих на одну семью 1-4 этажа с участком. Почтовый адрес ориентира: Калужская область, Дзержинский район, в границах Дворцовской сельской администрации, в границах земельного участка с кадастровым номером 40:04:092601:6, площадью 259 539 кв.м. с Приложениями №1 и №2.
2. Постановление вступает в силу после его обнародования.
3. Контроль за выполнением настоящего Постановления оставляю за собой.

Глава Администрации






Т.А. Кузьмичук

№ _____ от «___» _____ 2017 г.

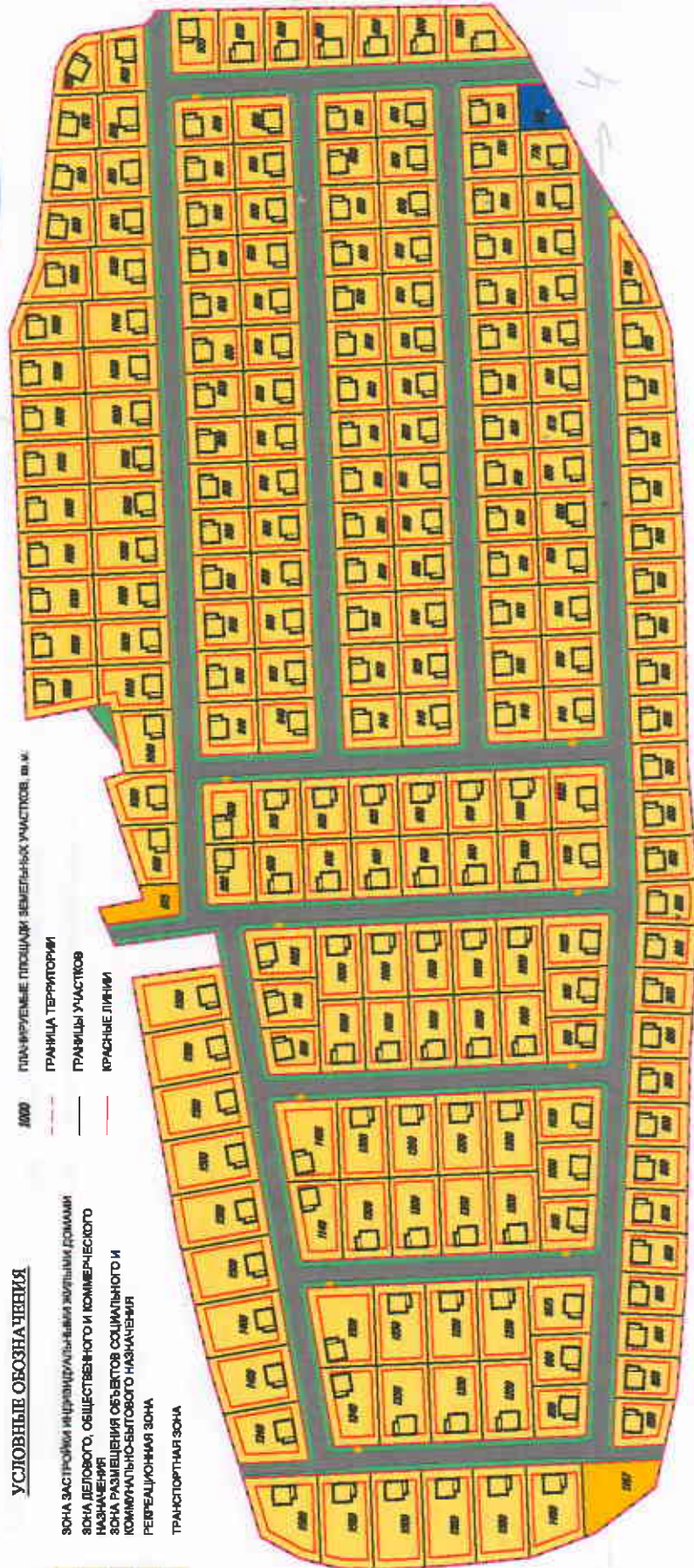


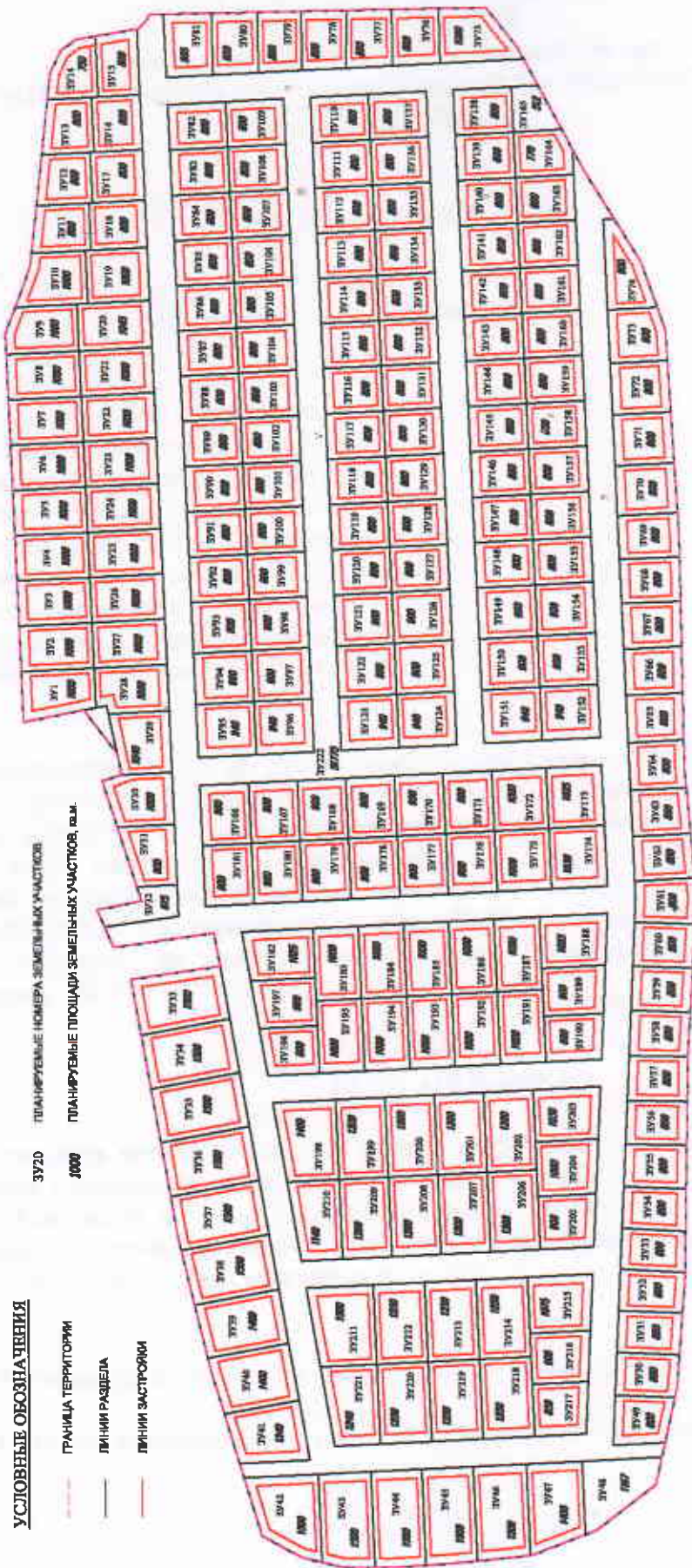
Удобрения

УСЛОВНЫЕ ОБОЗНАЧЕНИЯ

-  ЗОНА ЗАСТРОЙКИ ИНДИВИДУАЛЬНЫМИ ЖИЛЬНЫМИ ДОМАМИ
-  ЗОНА ДЕЛОВОГО, ОБЩЕСТВЕННОГО И КОММЕРЧЕСКОГО НАЗНАЧЕНИЯ
-  ЗОНА РАЗМЕЩЕНИЯ ОБЪЕКТОВ СОЦИАЛЬНОГО И КОММУНАЛЬНО-БЫТОВОГО НАЗНАЧЕНИЯ
-  РЕКРЕАЦИОННАЯ ЗОНА
-  ТРАНСПОРТНАЯ ЗОНА

-  ПЛАНИРУЕМЫЕ ПЛОЩАДИ ЗЕМЕЛЬНЫХ УЧАСТКОВ, кв. м.
-  ГРАНИЦА ТЕРРИТОРИИ
-  ГРАНИЦЫ УЧАСТКОВ
-  КРАСНЫЕ ЛИНИИ





УСЛОВНЫЕ ОБОЗНАЧЕНИЯ

- ГРАНИЦА ТЕРРИТОРИИ
- ЛИНИИ РАЗДЕЛА
- ЛИНИИ ЗАСТРОЙКИ

3020 ПЛАНИРУЕМЫЕ НОМЕРА ЗЕМЕЛЬНЫХ УЧАСТКОВ
3000 ПЛАНИРУЕМЫЕ ПЛОЩАДИ ЗЕМЕЛЬНЫХ УЧАСТКОВ, кв.м.

АКТ

с. Дворцы

от 03.07.20017 г.

Комиссия в составе: председателя комиссии Кузьмичук Т.А. и членов комиссии Кузина Д.А., Панкратовой Л.В., составили настоящий акт о том, что:

Постановление Главы администрации (исполнительно-распорядительный орган) МО СП «Село Дворцы» от 30.06.2017-г. № 95 «Об утверждении проекта планировки и проекта межевания территории для размещения жилых домов, отдельно стоящих на одну семью 1-4 этажа с участком» адрес ориентира: Калужская область, Дзержинский район, в границах земельного участка с КН 40:04:092601:6, площадью 259 539 кв.м., на территории МО СП «Село Дворцы» было обнародовано 03.07.2017 г. путём вывешивания в установленных решением Сельской Думы МО СП «Село Дворцы» местах для обнародования:

- с. Дворцы, ул. Фёдорова дом 14, ул. Центральная дом 1.
- д. Новоскаковское у дома 55 А.

Комиссия:

Председатель комиссии

Члены комиссии:



Т.А. Кузьмичук

Д.А. Кузин

Л.В.Панкратова