

Проект планировки территории и проект межевания территории по
объекту:

«Газификация дер. Антоново Дзержинского района»

**ПРОЕКТ МЕЖЕВАНИЯ ТЕРРИТОРИИ
ОСНОВНАЯ ЧАСТЬ.
МАТЕРИАЛЫ ПО ОБОСНОВАНИЮ.**

Том 3

Раздел 1 «Проект межевания территории. Текстовая часть»
Раздел 2 «Проект межевания территории. Графическая часть»
Раздел 3 «Материалы по обоснованию. Графическая часть»

3/21-30122020 - ПМТ.ОЧ.
3/21-30122020 - ПМТ.МО.

Инд. № подл.	
Подп. и дата	
Взам. инв. №	

Проект планировки территории и проект межевания территории по
объекту:

«Газификация дер. Антоново Дзержинского района»

**ПРОЕКТ МЕЖЕВАНИЯ ТЕРРИТОРИИ
ОСНОВНАЯ ЧАСТЬ.
МАТЕРИАЛЫ ПО ОБОСНОВАНИЮ.**

Том 3

Раздел 1 «Проект межевания территории. Текстовая часть»
Раздел 2 «Проект межевания территории. Графическая часть»
Раздел 3 «Материалы по обоснованию. Графическая часть»

3/21-30122020 - ПМТ.ОЧ.
3/21-30122020 ПМТ.МО.

Генеральный директор







/ Сварчевская О.Ю. /

Инв. № подл.	Подп. и дата	Взам. инв. №





Состав проекта планировки территории

Номер тома	Обозначение	Наименование
1	2	3
1	3/21-30122020-ППТ.ОЧ.	Проект планировки территории. Основная часть
2	3/21-30122020-ППТ.МО.	Проект планировки территории. Материалы по обоснованию проекта планировки
3	3/21-30122020-ПМТ.ОЧ. 3/21-30122020-ПМТ.МО.	Проект межевания территории. Основная часть. Проект межевания территории. Материалы по обоснованию.

№		Подп. и дата		Инв. № подл.	
Должность	Ф.И.О.	Подпись	Дата	3/21-30122020	
Ген. директор	Сварчевская О.Ю.		04.2021	Состав проекта	Стадия
Гл. инженер	Осиков Д.В.		04.2021		Лист
Исполнитель	Мархель Л.Н.		04.2021		Листов
					ПШ
					

СОДЕРЖАНИЕ

№ п/п	Наименование документа	стр.
1	2	3
1	Состав проекта	
2	Основная часть. Том 3 Раздел 1 «Проект межевания территории. Текстовая часть» Пояснительная записка. 1. Перечень и сведения о площадях и виде разрешенного использования образуемых, изменяемых земельных участков. 1.1. Перечень землепользователей по трассе газопровода. 1.2. Перечень координат характерных точек образуемых, изменяемых земельных участков. 2. Перечень и сведения о площади образуемых земельных участков, которые будут отнесены к территориям общего пользования или имуществу общего пользования, в том числе в отношении которых предполагаются резервирование и (или) изъятие для государственных или муниципальных нужд. 3. Сведения о границах территории, применительно к которой осуществляется подготовка проекта межевания, перечень координат. 4. Границы территорий объектов культурного наследия. 5. Сведения о красных линиях. Раздел 2 «Проект межевания территории. Графическая часть» 1. Чертеж межевания территории.	
3	Материалы по обоснованию. Раздел 3 «Материалы по обоснованию. Графическая часть» 1. Чертеж межевания территории. Приложения.	

Должность	Ф.И.О.	Подпись	Дата	3/21-30122020			
Ген. директор	Сварчевская О.Ю.		04.2021	Содержание	Стадия	Лист	Листов
Гл. инженер	Осиков Д.В.		04.2021		ПМ	1	1
Исполнитель	Мархель Л.Н.		04.2021		 ОБЩЕСТВО С ОГРАНИЧЕННОЙ ОТВЕТСТВЕННОСТЬЮ АТЛАС-КАЛУГА		

Раздел 1 «Проект межевания территории.
Текстовая часть»

Инв. № подл.	Подп. и дата	Взам. инв. №

ПОЯСНИТЕЛЬНАЯ ЗАПИСКА.

Трасса проектируемого газопровода начинается от места врезки, расположенного в г.Кондрово на левом берегу р.Шани, идет в юго-западном направлении вдоль ложбины стока, пересекает р.Шаню и далее расходится по д.Антоново в северо-западном и юго-восточном направлениях.

Врезка проектируемого газопровода среднего давления $\varnothing 57 \times 3,5$ мм осуществляется в существующий подземный газопровод среднего давления $\varnothing 102 \times 3,5$ мм ($P_{\text{макс}} \leq 0,3 \text{ МПа}$, $P_{\text{факт}} \leq 0,2 \text{ МПа}$).

Проектом предусматривается прокладка проектируемого газопровода среднего давления из труб ПЭ100 газ SDR11-110x10 закрытым способом, методом ННБ при пересечении оврага от ПК0+48,5 до ПК1+33,5 в футляре ПЭ100 газ SDR11-225x20,5, длина футляра – 94,0 п.м.

Пересечение проектируемым газопроводом среднего давления из труб ПЭ100 газ SDR11-110x10 реки Шаня предусмотрено закрытым способом, методом ННБ в футляре ПЭ100 газ SDR11-225x20,5 от ПК4+51,0 до ПК6+51,0, длина футляра – 218,0 п.м. Глубина заложения газопровода не менее 2,0 м ниже дна реки Шаня.

В д. Антоново проектом предусматривается установка газорегуляторного пункта шкафного типа ГРПШ-РДК-ЭКФО-50Н-1/1-4-448-ОГ-У-СГ с основной и резервной линиями редуцирования с 2-я регуляторами давления РДК-ЭКФО-50/30Н с узлом учета СГ-ЭКВ/3-Р-0,75-160/1,6 с корректором ЕК-270. Расход газа согласно Техническим условия №215/45 от 02.02.2021 г., выданных АО «Газпром Газораспределение Калуга» составляет $Q_{\text{макс}} = 373,6$ м³/час. Пропускная способность регулятора РДК-ЭКФО-50/30Н при давлении 0,3 МПа составляет 661 м³/час, при 0,2 МПа – 529 м³/час. Максимальная загрузка регулятора 70,6%.

При прокладке газопровода низкого давления из труб ПЭ100 газ SDR17,6-160x9,1 в стесненных условиях при приближении к высоковольтной опоре в районе ПК12 проектируемый газопровод заключить в футляр из труб ПЭ100 газ SDR11-225x20,5, длина футляра 9,5 м.

Согласовано


Взам. инв. №

Подп. и дата

Инв. № подл.

3/21-30122020

Изм.	Кол.уч.	Лист	№ док.	Подпись	Дата

Текстовая часть		
Стадия	Лист	Листов
II	1	30
 ОБЩЕСТВО С ОГРАНИЧЕННОЙ ОТВЕТСТВЕННОСТЬЮ АТЛАС-КАЛУГА		

1. ПЕРЕЧЕНЬ И СВЕДЕНИЯ О ПЛОЩАДЯХ И ВИДЕ РАЗРЕШЕННОГО ИСПОЛЬЗОВАНИЯ ОБРАЗУЕМЫХ, ИЗМЕНЯЕМЫХ ЗЕМЕЛЬНЫХ УЧАСТКОВ.

1.1. ПЕРЕЧЕНЬ ЗЕМЛЕПОЛЬЗОВАТЕЛЕЙ ПО ТРАССЕ ГАЗОПРОВОДА.

Таблица 1

Ведомость образуемых, изменяемых земельных участков

№ земельного участка на чертеже межевания	Вид права/правообладатель	Кадастровый квартал/кадастровый номер земельного участка	Местоположение образуемого земельного участка	Площадь образуемого земельного участка, части земельного участка, кв.м	Категория земель	Разрешенное использование образуемого земельного участка в соответствии с проектом межевания территории	Вид разрешенного использования образуемого земельного участка в соответствии с классификатором (Код)
:ЗУ1(1)	Государственная неразграниченная собственность	40:04:010106	Калужская область, Дзержинский район, МО ГП «Город Кондрово», г.Кондрово	11	Земли населенных пунктов	для строительства объекта: «Газификация дер. Антоново Дзержинского района»	Коммунальное обслуживание (3.1)
:ЗУ2	Государственная неразграниченная собственность	40:04:010106	Калужская область, Дзержинский район, МО ГП «Город Кондрово», г.Кондрово	62	Земли населенных пунктов	для строительства объекта: «Газификация дер. Антоново Дзержинского района»	Коммунальное обслуживание (3.1)
:ЗУ1(2)	Государственная неразграниченная собственность	40:04:010106	Калужская область, Дзержинский район, МО ГП «Город Кондрово», г.Кондрово	268	Земли населенных пунктов	для строительства объекта: «Газификация дер. Антоново Дзержинского района»	Коммунальное обслуживание (3.1)
:ЗУ1(3)	Государственная неразграниченная собственность	40:04:000000	Калужская область, Дзержинский район, МО ГП «Город Кондрово», г.Кондрово	3133	Земли населенных пунктов	для строительства объекта: «Газификация дер. Антоново Дзержинского района»	Коммунальное обслуживание (3.1)
:ЗУ3(1)	Государственная неразграниченная собственность	40:04:191101	Калужская область, Дзержинский район, МО СП «Деревня Никольское», д.Антоново	1348	Земли населенных пунктов	для строительства объекта: «Газификация дер. Антоново Дзержинского района»	Коммунальное обслуживание (3.1)
:ЗУ4	Государственная неразграниченная собственность	40:04:191101	Калужская область, Дзержинский район, МО СП «Деревня Никольское», д.Антоново	131	Земли населенных пунктов	для строительства объекта: «Газификация дер. Антоново Дзержинского района»	Коммунальное обслуживание (3.1)
:ЗУ5	Государственная неразграниченная собственность	40:04:191101	Калужская область, Дзержинский район, МО СП «Деревня Никольское», д.Антоново	92	Земли населенных пунктов	для строительства объекта: «Газификация дер. Антоново Дзержинского района»	Коммунальное обслуживание (3.1)

Взам. инв. №	
Подп. и дата	
Инв. № подл.	

Изм.	Кол.уч.	Лист	№ док.	Подпись	Дата

19/22-02-18

Лист

2

	собствен- ность		д.Антоново			на»	
:3У5(11)	Государ- ственная неразгра- ниченная собствен- ность	40:04:191101	Калужская область, Дзержинский район, МО СП «Деревня Никольское», д.Антоново	1	Земли населенных пунктов	для строительства объекта: «Газифика- ция дер. Антоново Дзержинского райо- на»	Коммунальное обслуживание (3.1)
:3У6(4)	Государ- ственная неразгра- ниченная собствен- ность	40:04:191101	Калужская область, Дзержинский район, МО СП «Деревня Никольское», д.Антоново	9	Земли населенных пунктов	для строительства объекта: «Газифика- ция дер. Антоново Дзержинского райо- на»	Коммунальное обслуживание (3.1)
:186/чзу1	Государ- ственная неразгра- ниченная собствен- ность	40:04:191101: 186	Калужская область, Дзержинский район, д.Антоново	3419	Земли населенных пунктов	для строительства объекта: «Газифика- ция дер. Антоново Дзержинского райо- на»	Коммунальное обслуживание (3.1)
:186/чзу2	Государ- ственная неразгра- ниченная собствен- ность	40:04:191101: 186	Калужская область, Дзержинский район, д.Антоново	1778	Земли населенных пунктов	для строительства объекта: «Газифика- ция дер. Антоново Дзержинского райо- на»	Коммунальное обслуживание (3.1)
:190/чзу1	Государ- ственная неразгра- ниченная собствен- ность	40:04:191101: 190	Калужская область, Дзержинский район, д.Антоново	3	Земли населенных пунктов	для строительства объекта: «Газифика- ция дер. Антоново Дзержинского райо- на»	Коммунальное обслуживание (3.1)

Образование **:3У1, :3У2** возможно из земель, государственная собственность на которые не разграничена, на землях населенных пунктов, расположенных: Калужская область, Дзержинский район, МО ГП «Город Кондрово», г.Кондрово. Ориентировочная площадь границ публичного сервитута на **:3У1** составит 1455 кв.м., на **:3У2** – 31 кв.м.

Образование **:3У3, :3У4, :3У5, :3У6** возможно из земель, государственная собственность на которые не разграничена, на землях населенных пунктов, расположенных: Калужская область, Дзержинский район, МО СП «Деревня Никольское», д.Антоново. Ориентировочная площадь границ публичного сервитута на **:3У3** составит 710 кв.м., на **:3У4** – 36 кв.м., **:3У5** – 613 кв.м., **:3У6** – 829 кв.м.

Возможно образование **40:04:191101:190/чзу1** на земельном участке с кадастровым номером 40:04:191101:190, данные о правообладателе на который отсутствует, но имеется аренда у Публичное акционерное общество "Межрегиональная распределительная сетевая компания Центра и Приволжья" по соглашению сторон. В последующем, после ввода газопровода в эксплуатацию на данных участках устанавливается ограничение в виде зоны с особыми условиями использования территории – охранный зона газопровода. Ориентировочная площадь границы публичного сервитута на **:190/чзу1** составит 2 кв.м.

Взам. инв. №							
Подп. и дата							
Инв. № подл.							
Изм.	Кол.уч.	Лист	№ док.	Подпись	Дата	19/22-02-18	Лист 5

Образование **40:04:191101:186/чзу1** и **40:04:191101:186/чзу2** из земельного участка, государственная собственность на которые не разграничена возможно после регистрации права на земельный участок с кадастровым номером 40:04:191101:186. Сведения об объекте недвижимости имеют статус "временные". Данное обстоятельство указано в пункте 7 статьи 72 Федерального закона № 218 «О государственной регистрации недвижимости» от 24.07.2007 года. Ориентировочная площадь границы публичного сервитута на **:186/чзу1** составит 3167 кв.м., на **:186/чзу2** – 1292 кв.м.

В соответствии с Письмом Министерства экономического развития России от 4 марта 2016 года № 6013- ПК/Д23 и «О порядке осуществления государственной регистрации прав на сооружения, созданные с применением технологии горизонтально направленного бурения», в котором подтверждено, что «образование земельных участков для эксплуатации объектов недвижимого имущества осуществляется только в случае, если эти объекты являются наземными. Принимая во внимание изложенное, необходимость оформления прав на земельные участки собственником подземного сооружения, в том числе сооружения, созданного с применением технологии горизонтально направленного бурения, части которого находятся под поверхностью земельных участков, земельным законодательством не предусмотрена».

В соответствии с вышеизложенным, при переходе проектируемым газопроводом через овраг (от ПК0+48,5 до ПК1+33,5) закрытым способом методом ННБ, L=84,0 м., а также через р. Шаня (от ПК4+51,0 до ПК6+51,0) закрытым способом методом ННБ, L=200,0 м., образование земельных участков не требуется. Ориентировочная площадь границы публичного сервитута при переходе проектируемым газопроводом через овраг составит 318 кв.м., через р. Шаня – 773 кв.м.

1.2. ПЕРЕЧЕНЬ КООРДИНАТ ХАРАКТЕРНЫХ ТОЧЕК ОБРАЗУЕМЫХ, ИЗМЕНЯЕМЫХ ЗЕМЕЛЬНЫХ УЧАСТКОВ.

Каталог координат поворотных точек границы земельного участка с КН 40:04:010106:ЗУ1(1)

Название (номер) межевого знака	Дирекционные углы (град. мин. сек.)	Длина линии(м)	X координата	Y координата
1			463571.29	1277571.02
	205° 01' 58"	2.17		
2			463569.32	1277570.1
	297° 00' 46"	1.72		
3			463570.1	1277568.57
	311° 08' 24"	5.88		
4			463573.97	1277564.14
	13° 45' 39"	0.5		

Взам. инв. №						Лист
Подп. и дата						19/22-02-18
Инв. № подл.						6
	Изм.	Кол.уч.	Лист	№ док.	Подпись	

5			463574.46	1277564.26
	115° 07' 25"	7.47		
1			463571.29	1277571.02

Площадь: 11.089кв.м.

Каталог координат поворотных точек границы земельного участка с КН 40:04:010106:3У2

Название (номер) межевого знака	Дирекционные углы (град. мин. сек.)	Длина линии(м)	X координата	Y координата
1			463576.31	1277560.28
	114° 55' 49"	4.39		
2			463574.46	1277564.26
	193° 45' 39"	0.5		
3			463573.97	1277564.14
	131° 08' 24"	5.88		
4			463570.1	1277568.57
	117° 00' 46"	1.72		
5			463569.32	1277570.1
	205° 07' 34"	2.85		
6			463566.74	1277568.89
	294° 58' 16"	7.56		
7			463569.93	1277562.04
	231° 29' 03"	7.45		
8			463565.29	1277556.21
	18° 36' 43"	9.21		
9			463574.02	1277559.15
	26° 15' 50"	2.55		
1			463576.31	1277560.28

Площадь: 62.043кв.м.

Каталог координат поворотных точек границы земельного участка с КН 40:04:010106:3У1(2)

Название (номер) межевого знака	Дирекционные углы (град. мин. сек.)	Длина линии(м)	X координата	Y координата
1			463577.22	1277558.34
	115° 00' 02"	2.13		
2			463576.32	1277560.27
	205° 57' 51"	2.56		
3			463574.02	1277559.15
	198° 36' 43"	9.21		
4			463565.29	1277556.21
	231° 25' 06"	10.31		
5			463558.86	1277548.15
	263° 54' 24"	17.43		
6			463557.01	1277530.82
	313° 25' 02"	9.47		
7			463563.52	1277523.94
	43° 01' 56"	3.91		
8			463566.38	1277526.61
	44° 10' 54"	5.94		
9			463570.64	1277530.75
	134° 40' 09"	9.8		
10			463563.75	1277537.72
	88° 02' 51"	7.92		

Взам. инв. №
Подп. и дата
Инв. № подл.

Изм.	Кол.уч.	Лист	№док.	Подпись	Дата

19/22-02-18

Лист

7

11			463564.02	1277545.64
	43° 53' 39"	18.32		
1			463577.22	1277558.34

Площадь: 268.469 кв. м.

Каталог координат поворотных точек границы земельного участка с КН 40:04:000000:ЗУ1(3)

Название (номер) межевого знака	Дирекционные углы (град. мин. сек.)	Длина линии(м)	X координата	Y координата
1			463505.24	1277469.96
	132° 57' 11"	9.3		
2			463498.9	1277476.77
	222° 55' 41"	182.09		
3			463365.57	1277352.75
	288° 11' 55"	142.68		
4			463410.13	1277217.21
	298° 24' 29"	7.23		
5			463413.57	1277210.85
	42° 56' 39"	11.04		
6			463421.65	1277218.37
	112° 45' 31"	4.45		
7			463419.93	1277222.47
	108° 53' 55"	134.8		
8			463376.27	1277350
	42° 55' 38"	176.14		
1			463505.24	1277469.96

Площадь: 3133.086 кв. м.

Каталог координат поворотных точек границы земельного участка с КН 40:04:191101:ЗУ3(1)

Название (номер) межевого знака	Дирекционные углы (град. мин. сек.)	Длина линии(м)	X координата	Y координата
1			463267.87	1277084.92
	222° 53' 18"	9.4		
2			463260.98	1277078.52
	299° 35' 07"	68.58		
3			463294.84	1277018.88
	309° 28' 21"	2.64		
4			463296.52	1277016.84
	299° 51' 33"	40.39		
5			463316.63	1276981.81
	205° 51' 25"	49.57		
6			463272.02	1276960.19
	306° 03' 21"	2.96		
7			463273.76	1276957.8
	306° 28' 09"	0.29		
8			463273.93	1276957.57
	216° 09' 13"	8		
9			463267.47	1276952.85
	306° 02' 39"	2.5		
10			463268.94	1276950.83
	216° 07' 01"	10.81		
11			463260.21	1276944.46
	289° 47' 56"	1.33		

Взам. инв. №

Подп. и дата

Инв. № подл.

Изм.	Кол.уч.	Лист	№ док.	Подпись	Дата

19/22-02-18

Лист

8

12			463260.66	1276943.21
	215° 44' 08"	1.01		
13			463259.84	1276942.62
	127° 35' 47"	1.26		
14			463259.07	1276943.62
	215° 51' 04"	1.91		
15			463257.52	1276942.5
	307° 46' 35"	42.35		
16			463283.46	1276909.03
	307° 05' 15"	12.64		
17			463291.08	1276898.95
	126° 09' 43"	52.6		
18			463260.04	1276941.42
	31° 46' 18"	28.83		
19			463284.55	1276956.6
	29° 06' 51"	13.07		
20			463295.97	1276962.96
	118° 57' 04"	1.61		
21			463295.19	1276964.37
	25° 36' 33"	31.09		
22			463323.23	1276977.81
	116° 36' 20"	113.72		
23			463272.3	1277079.49
	129° 12' 32"	7.01		
1			463267.87	1277084.92

Площадь: 1347.773кв.м.

Каталог координат поворотных точек границы земельного участка с КН 40:04:191101:3У4

Название (номер) межевого знака	Дирекционные углы (град. мин. сек.)	Длина линии(м)	X координата	Y координата
1			463272.02	1276960.19
	205° 43' 32"	1.22		
2			463270.92	1276959.66
	207° 59' 54"	20.02		
3			463253.24	1276950.26
	313° 07' 48"	5.85		
4			463257.24	1276945.99
	307° 40' 25"	2.99		
5			463259.07	1276943.62
	307° 35' 47"	1.26		
6			463259.84	1276942.62
	35° 44' 08"	1.01		
7			463260.66	1276943.21
	109° 47' 56"	1.33		
8			463260.21	1276944.46
	36° 08' 01"	8.72		
9			463267.25	1276949.6
	36° 02' 51"	2.09		
10			463268.94	1276950.83
	126° 02' 39"	2.5		
11			463267.47	1276952.85

Взам. инв. №

Подп. и дата

Инв. № подл.

	36° 09' 13"	8		
12			463273.93	1276957.57
	126° 28' 09"	0.29		
13			463273.76	1276957.8
	126° 03' 21"	2.96		
1			463272.02	1276960.19

Площадь: 130.502кв.м.

Каталог координат поворотных точек границы земельного участка с КН 40:04:191101:ЗУ6(3)

Название (номер) межевого знака	Дирекционные углы (град. мин. сек.)	Длина линии(м)	X координата	Y координата
1			463257.52	1276942.5
	35° 51' 04"	1.91		
2			463259.07	1276943.62
	127° 40' 25"	2.99		
3			463257.24	1276945.99
	133° 07' 48"	5.85		
4			463253.24	1276950.26
	208° 15' 29"	0.91		
5			463252.44	1276949.83
	125° 58' 36"	55.68		
6			463219.73	1276994.89
	136° 05' 05"	11.95		
7			463211.12	1277003.18
	307° 00' 21"	11.8		
8			463218.22	1276993.76
	307° 26' 31"	14.62		
9			463227.11	1276982.15
	307° 26' 01"	42.48		
10			463252.93	1276948.42
	307° 47' 16"	7.49		
1			463257.52	1276942.5

Площадь: 91.996кв.м.

Каталог координат поворотных точек границы земельного участка с КН 40:04:191101:ЗУ3(2)

Название (номер) межевого знака	Дирекционные углы (град. мин. сек.)	Длина линии(м)	X координата	Y координата
1			463404.27	1276740.8
	98° 05' 18"	5.83		
2			463403.45	1276746.57
	125° 13' 26"	99.15		
3			463346.26	1276827.57
	127° 43' 53"	85.68		
4			463293.83	1276895.33
	307° 07' 48"	79.27		
5			463341.68	1276832.13
	305° 24' 30"	103.42		
6			463401.6	1276747.84
	290° 46' 11"	7.53		
1			463404.27	1276740.8

Площадь: 135.462кв.м.

Каталог координат поворотных точек границы земельного участка с КН 40:04:191101:ЗУ3(3)

Взам. инв. №	
Подп. и дата	
Инв. № подл.	

									19/22-02-18	Лист
Изм.	Кол.уч.	Лист	№доку.	Подпись	Дата					10

Название (номер) межевого знака	Дирекционные углы (град. мин. сек.)	Длина линии(м)	X координата	Y координата
1			463409.05	1276728.21
	290° 43' 51"	2.68		
2			463410	1276725.7
	304° 08' 40"	34.62		
3			463429.43	1276697.05
	290° 08' 43"	6.04		
4			463431.51	1276691.38
	102° 43' 42"	4.67		
5			463430.48	1276695.94
	123° 35' 15"	38.74		
1			463409.05	1276728.21

Площадь: 17.646 кв.м.

Каталог координат поворотных точек границы земельного участка с КН 40:04:191101:ЗУЗ(4)

Название (номер) межевого знака	Дирекционные углы (град. мин. сек.)	Длина линии(м)	X координата	Y координата
1			463507.79	1276430.47
	118° 47' 26"	69.1		
2			463474.51	1276491.03
	102° 47' 29"	122.58		
3			463447.37	1276610.57
	119° 54' 13"	2.69		
4			463446.03	1276612.9
	278° 27' 56"	4.35		
5			463446.67	1276608.6
	281° 18' 36"	72.1		
6			463460.81	1276537.9
	287° 08' 13"	31.97		
7			463470.23	1276507.35
	280° 40' 09"	15.61		
8			463473.12	1276492.01
	299° 23' 45"	70.63		
1			463507.79	1276430.47

Площадь: 247.168 кв.м.

Каталог координат поворотных точек границы земельного участка с КН 40:04:191101:ЗУЗ(5)

Название (номер) межевого знака	Дирекционные углы (град. мин. сек.)	Длина линии(м)	X координата	Y координата
1			463412.09	1276658.01
	307° 52' 30"	0.23		
2			463412.23	1276657.83
	33° 26' 47"	20.87		
3			463429.64	1276669.33
	103° 27' 29"	24.28		
4			463423.99	1276692.94
	135° 00' 00"	0.01		
5			463423.98	1276692.95
	282° 43' 22"	24.34		
6			463429.34	1276669.21
	212° 59' 41"	20.57		

Взам. инв. №
Подп. и дата
Инв. № подл.

Изм.	Кол.уч.	Лист	№ док.	Подпись	Дата

19/22-02-18

Лист

11

1		463412.09	1276658.01
---	--	-----------	------------

Площадь: 6.989кв.м.

Каталог координат поворотных точек границы земельного участка с КН 40:04:191101:ЗУ3(6)

Название (номер) межевого знака	Дирекционные углы (град. мин. сек.)	Длина линии(м)	X координата	Y координата
1			463433.09	1276663.31
	97° 58' 48"	3.24		
2			463432.64	1276666.52
	213° 27' 41"	18.06		
3			463417.57	1276656.56
	299° 47' 14"	43.76		
4			463439.31	1276618.58
	97° 55' 08"	8.06		
5			463438.2	1276626.56
	119° 50' 01"	33.65		
6			463421.46	1276655.75
	33° 01' 32"	13.87		
1			463433.09	1276663.31

Площадь: 161.501кв.м.

Каталог координат поворотных точек границы земельного участка с КН 40:04:191101:ЗУ3(7)

Название (номер) межевого знака	Дирекционные углы (град. мин. сек.)	Длина линии(м)	X координата	Y координата
1			463024.4	1277006.54
	198° 08' 17"	0.61		
2			463023.82	1277006.35
	164° 15' 27"	8.15		
3			463015.98	1277008.56
	148° 09' 56"	26.3		
4			462993.64	1277022.43
	194° 34' 27"	0.52		
5			462993.14	1277022.3
	328° 42' 58"	32.83		
6			463021.2	1277005.25
	21° 57' 20"	3.45		
1			463024.4	1277006.54

Площадь: 14.136кв.м.

Каталог координат поворотных точек границы земельного участка с КН 40:04:191101:ЗУ3(8)

Название (номер) межевого знака	Дирекционные углы (град. мин. сек.)	Длина линии(м)	X координата	Y координата
1			462992.7	1277023.01
	148° 08' 38"	10.57		
2			462983.72	1277028.59
	151° 00' 18"	12.13		
3			462973.11	1277034.47
	328° 44' 02"	23.08		
4			462992.84	1277022.49
	105° 04' 07"	0.54		
1			462992.7	1277023.01

Площадь: 7.492кв.м.

Каталог координат поворотных точек границы земельного участка с КН 40:04:191101:ЗУ3(9)

Взам. инв. №	
Подп. и дата	
Инв. № подл.	

											Лист
											12
Изм.	Кол.уч.	Лист	№док.	Подпись	Дата	19/22-02-18					

Название (номер) межевого знака	Дирекционные углы (град. мин. сек.)	Длина линии(м)	X координата	Y координата
1			462829.86	1277099.16
	155° 34' 40"	13.16		
2			462817.88	1277104.6
	276° 28' 59"	0.44		
3			462817.93	1277104.16
	337° 15' 39"	12.94		
1			462829.86	1277099.16

Площадь: 2.5кв.м.

Каталог координат поворотных точек границы земельного участка с КН 40:04:191101:3У3(10)

Название (номер) межевого знака	Дирекционные углы (град. мин. сек.)	Длина линии(м)	X координата	Y координата
1			462809.61	1277117.68
	261° 03' 42"	9.53		
2			462808.13	1277108.27
	337° 20' 08"	2.96		
3			462810.86	1277107.13
	96° 45' 26"	10.62		
1			462809.61	1277117.68

Площадь: 13.688кв.м.

Каталог координат поворотных точек границы земельного участка с КН 40:04:191101:3У3(11)

Название (номер) межевого знака	Дирекционные углы (град. мин. сек.)	Длина линии(м)	X координата	Y координата
1			462821.54	1277162.53
	261° 46' 56"	41.63		
2			462815.59	1277121.33
	278° 58' 21"	1.35		
3			462815.8	1277120
	81° 54' 16"	51.41		
4			462823.04	1277170.9
	251° 33' 54"	0.03		
5			462823.03	1277170.87
	259° 52' 14"	8.47		
1			462821.54	1277162.53

Площадь: 16.178кв.м.

Каталог координат поворотных точек границы земельного участка с КН 40:04:191101:3У3(12)

Название (номер) межевого знака	Дирекционные углы (град. мин. сек.)	Длина линии(м)	X координата	Y координата
1			462860.45	1277173.73
	161° 51' 44"	36.59		
2			462825.68	1277185.12
	180° 00' 00"	0.03		
3			462825.65	1277185.12
	340° 37' 30"	36.62		
4			462860.2	1277172.97
	71° 47' 29"	0.8		
1			462860.45	1277173.73

Площадь: 14.819кв.м.

Взам. инв. №	
Подп. и дата	
Инв. № подл.	

Изм.	Кол.уч.	Лист	№доку.	Подпись	Дата

19/22-02-18

Лист

13

Каталог координат поворотных точек границы земельного участка с КН 40:04:191101:3У3(13)

Название (номер) межевого знака	Дирекционные углы (град. мин. сек.)	Длина линии(м)	X координата	Y координата
1			462903.33	1277073.18
	151° 01' 00"	10.92		
2			462893.78	1277078.47
	156° 18' 10"	24.14		
3			462871.68	1277088.17
	157° 13' 30"	2.84		
4			462869.06	1277089.27
	78° 41' 24"	0.05		
5			462869.07	1277089.32
	156° 17' 52"	34.65		
6			462837.34	1277103.25
	240° 52' 33"	0.8		
7			462836.95	1277102.55
	150° 36' 40"	1		
8			462836.08	1277103.04
	60° 51' 57"	0.7		
9			462836.42	1277103.65
	156° 18' 32"	21.23		
10			462816.98	1277112.18
	278° 44' 46"	3.03		
11			462817.44	1277109.19
	335° 35' 03"	52.23		
12			462865	1277087.6
	339° 23' 00"	40.95		
1			462903.33	1277073.18
13			462865.3	1277088.59
	149° 49' 35"	0.99		
14			462864.44	1277089.09
	239° 49' 35"	0.99		
15			462863.94	1277088.23
	329° 49' 35"	0.99		
16			462864.8	1277087.73
	59° 49' 35"	0.99		
13			462865.3	1277088.59

Площадь: 231.551 кв. м.

Каталог координат поворотных точек границы земельного участка с КН 40:04:191101:3У5(1)

Название (номер) межевого знака	Дирекционные углы (град. мин. сек.)	Длина линии(м)	X координата	Y координата
1			463433.09	1276663.31
	32° 57' 04"	4.95		
2			463437.24	1276666
	102° 43' 20"	26.02		
3			463431.51	1276691.38
	110° 08' 43"	6.04		
4			463429.43	1276697.05
	124° 08' 40"	34.62		

Взам. инв. №	
Подп. и дата	
Инв. № подл.	

											19/22-02-18	Лист
Изм.	Кол.уч.	Лист	№ док.	Подпись	Дата							14

5			463410	1276725.7
	110° 43' 51"	2.68		
6			463409.05	1276728.21
	123° 33' 05"	6.88		
7			463405.25	1276733.94
	98° 07' 48"	6.93		
8			463404.27	1276740.8
	110° 46' 11"	7.53		
9			463401.6	1276747.84
	125° 24' 30"	103.42		
10			463341.68	1276832.13
	127° 07' 44"	96.45		
11			463283.46	1276909.03
	127° 46' 35"	42.35		
12			463257.52	1276942.5
	127° 47' 16"	7.49		
13			463252.93	1276948.42
	305° 43' 42"	71.27		
14			463294.55	1276890.56
	307° 58' 15"	69.22		
15			463337.14	1276835.99
	303° 15' 35"	63.14		
16			463371.77	1276783.19
	307° 13' 22"	47.39		
17			463400.44	1276745.45
	281° 22' 36"	13.48		
18			463403.1	1276732.23
	303° 08' 59"	45		
19			463427.71	1276694.55
	283° 29' 27"	27.78		
20			463434.19	1276667.54
	213° 20' 51"	1.86		
21			463432.64	1276666.52
	277° 58' 48"	3.24		
1			463433.09	1276663.31

Площадь: 764.741 кв.м.

Каталог координат поворотных точек границы земельного участка с КН 40:04:191101:5(2)

Название (номер) межевого знака	Дирекционные углы (град. мин. сек.)	Длина линии(м)	X координата	Y координата
1			463438.2	1276626.56
	277° 55' 08"	8.06		
2			463439.31	1276618.58
	299° 46' 42"	10.61		
3			463444.58	1276609.37
	281° 49' 30"	82.66		
4			463461.52	1276528.46
	286° 24' 04"	25.39		
5			463468.69	1276504.1
	281° 19' 35"	13.75		
6			463471.39	1276490.62

Взам. инв. №

Подп. и дата

Инв. № подл.

Изм.	Кол.уч.	Лист	№ док.	Подпись	Дата

19/22-02-18

Лист

15

	299° 02' 06"	138.34		
7			463538.53	1276369.67
	29° 06' 02"	2.43		
8			463540.65	1276370.85
	118° 51' 42"	68.08		
9			463507.79	1276430.47
	119° 23' 45"	70.63		
10			463473.12	1276492.01
	100° 40' 09"	15.61		
11			463470.23	1276507.35
	107° 08' 13"	31.97		
12			463460.81	1276537.9
	101° 18' 36"	72.1		
13			463446.67	1276608.6
	98° 27' 56"	4.35		
14			463446.03	1276612.9
	119° 49' 18"	15.74		
1			463438.2	1276626.56

Площадь: 599.595кв.м.

Каталог координат поворотных точек границы земельного участка с КН 40:04:191101:3У5(3)

Название (номер) межевого знака	Дирекционные углы (град. мин. сек.)	Длина линии(м)	X координата	Y координата
1			463467.59	1276489.24
	101° 18' 36"	14.18		
2			463464.81	1276503.14
	106° 22' 16"	3.51		
3			463463.82	1276506.51
	282° 18' 52"	17.68		
1			463467.59	1276489.24

Площадь: 2.196кв.м.

Каталог координат поворотных точек границы земельного участка с КН 40:04:191101:3У5(4)

Название (номер) межевого знака	Дирекционные углы (град. мин. сек.)	Длина линии(м)	X координата	Y координата
1			463400.79	1276728.45
	221° 49' 13"	0.25		
2			463400.6	1276728.28
	303° 35' 24"	33.35		
3			463419.05	1276700.5
	123° 09' 25"	33.39		
1			463400.79	1276728.45

Площадь: 4.207кв.м.

Каталог координат поворотных точек границы земельного участка с КН 40:04:191101:3У5(5)

Название (номер) межевого знака	Дирекционные углы (град. мин. сек.)	Длина линии(м)	X координата	Y координата
1			463398.49	1276731.75
	40° 57' 20"	0.7		
2			463399.02	1276732.21
	101° 21' 50"	10.4		
3			463396.97	1276742.41
	278° 08' 25"	7.91		

Взам. инв. №
Подп. и дата
Инв. № подл.

4			463398.09	1276734.58
	298° 52' 02"	0.89		
5			463398.52	1276733.8
	222° 52' 44"	0.38		
6			463398.24	1276733.54
	277° 21' 09"	0.63		
7			463398.32	1276732.92
	221° 17' 55"	28.7		
8			463376.76	1276713.98
	322° 25' 53"	0.16		
9			463376.89	1276713.88
	232° 15' 32"	2.63		
10			463375.28	1276711.8
	141° 44' 44"	0.66		
11			463374.76	1276712.21
	221° 10' 03"	5.82		
12			463370.38	1276708.38
	229° 58' 52"	27.85		
13			463352.47	1276687.05
	257° 39' 39"	0.33		
14			463352.4	1276686.73
	49° 33' 33"	26.33		
15			463369.48	1276706.77
	40° 43' 52"	38.28		
1			463398.49	1276731.75

Площадь: 39.203кв.м.

Каталог координат поворотных точек границы земельного участка с КН 40:04:191101:3У5(6)

Название (номер) межевого знака	Дирекционные углы (град. мин. сек.)	Длина линии(м)	X координата	Y координата
1			463337.13	1276827.93
	123° 43' 05"	5.67		
2			463333.98	1276832.65
	127° 58' 26"	69.14		
3			463291.44	1276887.15
	126° 13' 11"	72.26		
4			463248.74	1276945.45
	127° 24' 53"	11.57		
5			463241.71	1276954.64
	306° 10' 29"	17.15		
6			463251.83	1276940.8
	306° 09' 46"	11.83		
7			463258.81	1276931.25
	38° 09' 26"	0.18		
8			463258.95	1276931.36
	306° 52' 12"	1		
9			463259.55	1276930.56
	216° 15' 14"	0.19		
10			463259.4	1276930.45
	306° 08' 42"	27.19		
11			463275.44	1276908.49

Взам. инв. №

Подп. и дата

Инв. № подл.

	36° 23' 04"	0.24		
12			463275.63	1276908.63
	306° 04' 10"	1		
13			463276.22	1276907.82
	216° 23' 04"	0.24		
14			463276.03	1276907.68
	306° 10' 02"	17.78		
15			463286.52	1276893.33
	307° 44' 11"	9.79		
16			463292.51	1276885.59
	36° 52' 12"	0.05		
17			463292.55	1276885.62
	306° 52' 12"	1		
18			463293.15	1276884.82
	213° 41' 24"	0.04		
19			463293.12	1276884.8
	307° 44' 17"	29.7		
20			463311.3	1276861.31
	35° 32' 16"	0.17		
21			463311.44	1276861.41
	306° 52' 12"	1		
22			463312.04	1276860.61
	214° 41' 43"	0.16		
23			463311.91	1276860.52
	307° 44' 05"	41.21		
1			463337.13	1276827.93

Площадь: 39.324кв.м.

Каталог координат поворотных точек границы земельного участка с КН 40:04:191101:3У6(1)

Название (номер) межевого знака	Дирекционные углы (град. мин. сек.)	Длина линии(м)	Х координата	У координата
1			463210.72	1276995.17
	127° 23' 11"	23.96		
2			463196.17	1277014.21
	131° 48' 51"	3.69		
3			463193.71	1277016.96
	136° 18' 54"	12.02		
4			463185.02	1277025.26
	141° 04' 36"	8.15		
5			463178.68	1277030.38
	136° 31' 16"	25.04		
6			463160.51	1277047.61
	141° 05' 57"	40.46		
7			463129.02	1277073.02
	190° 31' 24"	25.57		
8			463103.88	1277068.35
	202° 29' 09"	33.89		
9			463072.57	1277055.39
	226° 08' 37"	39.33		
10			463045.32	1277027.03
	244° 57' 38"	18.48		

Взам. инв. №	
Подп. и дата	
Инв. № подл.	

Изм.	Кол.уч.	Лист	№док.	Подпись	Дата

19/22-02-18

Лист

18

11			463037.5	1277010.29
	46° 06' 32"	8.77		
12			463043.58	1277016.61
	115° 03' 27"	0.85		
13			463043.22	1277017.38
	25° 01' 01"	0.99		
14			463044.12	1277017.8
	295° 27' 48"	0.47		
15			463044.32	1277017.38
	46° 06' 30"	45.69		
16			463076	1277050.31
	22° 30' 20"	32.03		
17			463105.59	1277062.57
	10° 29' 46"	22.23		
18			463127.45	1277066.62
	320° 59' 32"	70.45		
19			463182.19	1277022.28
	41° 59' 14"	0.13		
20			463182.29	1277022.37
	43° 23' 11"	1		
21			463183.02	1277023.06
	313° 23' 11"	1		
22			463183.71	1277022.33
	223° 23' 11"	1		
23			463182.98	1277021.64
	225° 00' 00"	0.04		
24			463182.95	1277021.61
	316° 24' 20"	38.34		
1			463210.72	1276995.17
25			463165.48	1277041.58
	222° 34' 50"	1		
26			463164.74	1277040.9
	312° 34' 50"	1		
27			463165.42	1277040.16
	42° 34' 50"	1		
28			463166.16	1277040.84
	132° 34' 50"	1		
25			463165.48	1277041.58

Площадь: 1123.034кв.м.

Каталог координат поворотных точек границы земельного участка с КН 40:04:191101:ЗУ6(2)

Название (номер) межевого знака	Дирекционные углы (град. мин. сек.)	Длина линии(м)	X координата	Y координата
1			463032.94	1277009.97
	64° 58' 31"	8.98		
2			463036.74	1277018.11
	226° 05' 15"	7.08		
3			463031.83	1277013.01
	242° 18' 20"	4.99		
4			463029.51	1277008.59

Взам. инв. №

Подп. и дата

Инв. № подл.

	21° 54' 59"	3.7		
1			463032.94	1277009.97

Площадь: 16.273 кв.м.

Каталог координат поворотных точек границы земельного участка с КН 40:04:191101:ЗУ5(7)

Название (номер) межевого знака	Дирекционные углы (град. мин. сек.)	Длина линии(м)	Х координата	Y координата
1			463021.2	1277005.25
	148° 42' 58"	32.83		
2			462993.14	1277022.3
	194° 02' 10"	0.25		
3			462992.9	1277022.24
	103° 29' 45"	0.26		
4			462992.84	1277022.49
	148° 44' 02"	23.08		
5			462973.11	1277034.47
	151° 01' 04"	12.3		
6			462962.35	1277040.43
	328° 38' 28"	68.12		
7			463020.52	1277004.98
	21° 39' 22"	0.73		
1			463021.2	1277005.25

Площадь: 33.858 кв.м.

Каталог координат поворотных точек границы земельного участка с КН 40:04:191101:ЗУ5(8)

Название (номер) межевого знака	Дирекционные углы (град. мин. сек.)	Длина линии(м)	Х координата	Y координата
1			463033.11	1277005.72
	201° 51' 45"	13.96		
2			463020.15	1277000.52
	148° 38' 43"	80.66		
3			462951.27	1277042.49
	151° 08' 19"	54.69		
4			462903.37	1277068.89
	159° 22' 31"	13.66		
5			462890.59	1277073.7
	337° 00' 41"	0.36		
6			462890.92	1277073.56
	330° 28' 36"	154.33		
7			463025.21	1276997.51
	46° 06' 09"	11.39		
1			463033.11	1277005.72

Площадь: 291.349 кв.м.

Каталог координат поворотных точек границы земельного участка с КН 40:04:191101:ЗУ5(9)

Название (номер) межевого знака	Дирекционные углы (град. мин. сек.)	Длина линии(м)	Х координата	Y координата
1			462817.93	1277104.16
	96° 28' 59"	0.44		
2			462817.88	1277104.6
	155° 37' 12"	4.46		
3			462813.82	1277106.44
	98° 42' 35"	16.77		

Взам. инв. №	
Подп. и дата	
Инв. № подл.	

4			462811.28	1277123.02
	81° 46' 06"	40.65		
5			462817.1	1277163.25
	79° 54' 35"	21		
6			462820.78	1277183.93
	108° 39' 28"	1.63		
7			462820.26	1277185.47
	261° 04' 18"	68.62		
8			462809.61	1277117.68
	276° 45' 26"	10.62		
9			462810.86	1277107.13
	337° 12' 48"	7.67		
1			462817.93	1277104.16

Площадь: 76.089кв.м.

Каталог координат поворотных точек границы земельного участка с КН 40:04:191101:3У5(10)

Название (номер) межевого знака	Дирекционные углы (град. мин. сек.)	Длина линии(м)	Х координата	У координата
1			462859.27	1277170.12
	160° 37' 17"	36.29		
2			462825.04	1277182.16
	259° 55' 10"	0.46		
3			462824.96	1277181.71
	339° 45' 17"	36.24		
4			462858.96	1277169.17
	71° 55' 40"	1		
1			462859.27	1277170.12

Площадь: 26.277кв.м.

Каталог координат поворотных точек границы земельного участка с КН 40:04:191101:3У5(11)

Название (номер) межевого знака	Дирекционные углы (град. мин. сек.)	Длина линии(м)	Х координата	У координата
1			463351.47	1276685.63
	224° 44' 18"	1.55		
2			463350.37	1276684.54
	230° 06' 02"	14.08		
3			463341.34	1276673.74
	49° 34' 11"	15.62		
1			463351.47	1276685.63

Площадь: 1.019кв.м.

Каталог координат поворотных точек границы земельного участка с КН 40:04:191101:3У6(4)

Название (номер) межевого знака	Дирекционные углы (град. мин. сек.)	Длина линии(м)	Х координата	У координата
1			463340.35	1276674.59
	319° 21' 04"	1.3		
2			463341.34	1276673.74
	50° 06' 02"	14.08		
3			463350.37	1276684.54
	224° 47' 57"	14.12		
1			463340.35	1276674.59

Площадь: 9.184кв.м.

Каталог координат поворотных точек границы земельного участка с КН 40:04:191101:186/чзу1

Взам. инв. №	
Подп. и дата	
Инв. № подл.	

						19/22-02-18	Лист
Изм.	Кол.уч.	Лист	№док.	Подпись	Дата		21

Название (номер) межевого знака	Дирекционные углы (град. мин. сек.)	Длина линии(м)	X координата	Y координата
1			463538.53	1276369.67
	119° 02' 06"	138.34		
2			463471.39	1276490.62
	101° 19' 35"	13.75		
3			463468.69	1276504.1
	106° 24' 04"	25.39		
4			463461.52	1276528.46
	101° 49' 30"	82.66		
5			463444.58	1276609.37
	119° 47' 07"	54.37		
6			463417.57	1276656.56
	33° 27' 03"	19.92		
7			463434.19	1276667.54
	103° 29' 27"	27.78		
8			463427.71	1276694.55
	123° 08' 59"	45		
9			463403.1	1276732.23
	101° 22' 36"	13.48		
10			463400.44	1276745.45
	127° 13' 22"	47.39		
11			463371.77	1276783.19
	123° 15' 35"	63.14		
12			463337.14	1276835.99
	127° 58' 15"	69.22		
13			463294.55	1276890.56
	125° 43' 42"	71.27		
14			463252.93	1276948.42
	127° 26' 25"	69.12		
15			463210.91	1277003.3
	136° 19' 20"	34.01		
16			463186.31	1277026.79
	141° 08' 41"	6.41		
17			463181.32	1277030.81
	311° 48' 54"	22.27		
18			463196.17	1277014.21
	307° 23' 11"	23.96		
19			463210.72	1276995.17
	316° 30' 21"	6.19		
20			463215.21	1276990.91
	306° 09' 11"	44.92		
21			463241.71	1276954.64
	307° 24' 53"	11.57		
22			463248.74	1276945.45
	306° 13' 11"	72.26		
23			463291.44	1276887.15
	307° 58' 26"	69.14		
24			463333.98	1276832.65
	303° 43' 05"	5.67		
25			463337.13	1276827.93

Взам. инв. №	
Подп. и дата	
Инв. № подл.	

Изм.	Кол.уч.	Лист	№ док.	Подпись	Дата

19/22-02-18

Лист

22

	307° 45' 07"	5.72		
26			463340.63	1276823.41
	305° 13' 25"	97.32		
27			463396.76	1276743.91
	278° 04' 33"	1.49		
28			463396.97	1276742.43
	281° 20' 32"	10.42		
29			463399.02	1276732.21
	220° 57' 20"	0.7		
30			463398.49	1276731.75
	220° 43' 52"	38.28		
31			463369.48	1276706.77
	229° 33' 33"	26.33		
32			463352.4	1276686.73
	259° 12' 57"	0.21		
33			463352.36	1276686.52
	225° 00' 00"	1.26		
34			463351.47	1276685.63
	229° 34' 11"	15.62		
35			463341.34	1276673.74
	319° 03' 24"	4		
36			463344.36	1276671.12
	49° 33' 42"	43.12		
37			463372.33	1276703.94
	40° 43' 40"	37.3		
38			463400.6	1276728.28
	41° 49' 13"	0.25		
39			463400.79	1276728.45
	303° 09' 25"	33.39		
40			463419.05	1276700.5
	303° 33' 51"	8.84		
41			463423.94	1276693.13
	284° 44' 37"	0.2		
42			463423.99	1276692.94
	283° 27' 29"	24.28		
43			463429.64	1276669.33
	213° 26' 47"	20.87		
44			463412.23	1276657.83
	299° 48' 07"	57.42		
45			463440.77	1276608
	285° 56' 43"	0.07		
46			463440.79	1276607.93
	282° 47' 37"	104		
47			463463.82	1276506.51
	286° 22' 16"	3.51		
48			463464.81	1276503.14
	281° 19' 23"	8.56		
49			463466.49	1276494.75
	282° 48' 45"	6.13		
50			463467.85	1276488.77
	298° 32' 03"	14.97		

Инв. № подл.	Подп. и дата	Взам. инв. №

Изм.	Кол.уч.	Лист	№ док.	Подпись	Дата

19/22-02-18

Лист

23

51			463475	1276475.62
	298° 49' 35"	123.42		
52			463534.51	1276367.49
	28° 28' 14"	4.57		
1			463538.53	1276369.67

Площадь: 3418.866кв.м.

Каталог координат поворотных точек границы земельного участка с КН 40:04:191101:186/чзу2

Название (номер) межевого знака	Дирекционные углы (град. мин. сек.)	Длина линии(м)	X координата	Y координата
1			463045.32	1277027.03
	226° 06' 47"	12.38		
2			463036.74	1277018.11
	244° 58' 31"	8.98		
3			463032.94	1277009.97
	201° 54' 59"	3.7		
4			463029.51	1277008.59
	241° 51' 30"	0.49		
5			463029.28	1277008.16
	198° 21' 52"	5.14		
6			463024.4	1277006.54
	201° 54' 11"	4.18		
7			463020.52	1277004.98
	148° 38' 41"	68.28		
8			462962.21	1277040.51
	150° 58' 34"	67.34		
9			462903.33	1277073.18
	159° 23' 00"	40.95		
10			462865	1277087.6
	155° 35' 03"	52.23		
11			462817.44	1277109.19
	98° 44' 46"	3.03		
12			462816.98	1277112.18
	156° 20' 01"	1.77		
13			462815.36	1277112.89
	82° 18' 45"	5.31		
14			462816.07	1277118.15
	98° 35' 01"	3.22		
15			462815.59	1277121.33
	81° 46' 56"	41.63		
16			462821.54	1277162.53
	79° 52' 02"	12.22		
17			462823.69	1277174.56
	82° 23' 23"	7.32		
18			462824.66	1277181.82
	339° 51' 49"	0.32		
19			462824.96	1277181.71
	79° 55' 10"	0.46		
20			462825.04	1277182.16
	340° 37' 17"	36.29		
21			462859.27	1277170.12

Взам. инв. №	
Подп. и дата	
Инв. № подл.	

Изм.	Кол.уч.	Лист	№доку.	Подпись	Дата

19/22-02-18

Лист

24

	71° 55' 40"	3		
22			462860.2	1277172.97
	160° 37' 13"	36.83		
23			462825.46	1277185.19
	161° 33' 54"	0.19		
24			462825.28	1277185.25
	103° 02' 00"	2.22		
25			462824.78	1277187.41
	111° 29' 18"	12.23		
26			462820.3	1277198.79
	84° 12' 57"	19.35		
27			462822.25	1277218.04
	74° 59' 15"	36.44		
28			462831.69	1277253.24
	134° 14' 10"	1.06		
29			462830.95	1277254
	72° 33' 55"	17.39		
30			462836.16	1277270.59
	164° 37' 12"	3.62		
31			462832.67	1277271.55
	254° 47' 42"	57.31		
32			462817.64	1277216.25
	265° 33' 54"	18.1		
33			462816.24	1277198.2
	291° 02' 27"	11.89		
34			462820.51	1277187.1
	261° 16' 49"	1.65		
35			462820.26	1277185.47
	288° 39' 28"	1.63		
36			462820.78	1277183.93
	259° 54' 35"	21		
37			462817.1	1277163.25
	261° 46' 06"	40.65		
38			462811.28	1277123.02
	278° 42' 35"	16.77		
39			462813.82	1277106.44
	335° 35' 18"	17.61		
40			462829.86	1277099.16
	337° 15' 18"	65.85		
41			462890.59	1277073.7
	339° 22' 31"	13.66		
42			462903.37	1277068.89
	331° 08' 19"	54.69		
43			462951.27	1277042.49
	328° 38' 43"	80.66		
44			463020.15	1277000.52
	21° 51' 45"	13.96		
45			463033.11	1277005.72
	46° 09' 03"	6.34		
46			463037.5	1277010.29
	64° 57' 38"	18.48		

Име. № подл.	Подп. и дата	Взам. инв. №

Изм.	Кол.уч.	Лист	№ док.	Подпись	Дата

19/22-02-18

Лист

25

Образуемые земельные участки, которые будут отнесены к территориям общего пользования или имуществу общего пользования, в том числе в отношении которых предполагаются резервирование и (или) изъятие для государственных или муниципальных нужд, отсутствуют.

3. СВЕДЕНИЯ О ГРАНИЦАХ ТЕРРИТОРИИ, ПРИМЕНИТЕЛЬНО К КОТОРОЙ ОСУЩЕСТВЛЯЕТСЯ ПОДГОТОВКА ПРОЕКТА МЕЖЕВАНИЯ, ПЕРЕЧЕНЬ КООРДИНАТ.

В соответствии с Постановлением Правительства РФ от 12.05.2017г. № 564 (ред. от 26.08.2020г.) «Об утверждении Положения о составе и содержании документации по планировке территории, предусматривающей размещение одного или нескольких линейных объектов» подготовка проекта межевания территории, предусматривающего размещение одного или нескольких линейных объектов, осуществляется по внешним границам земельных участков, подлежащих образованию, изменению в связи со строительством и (или) реконструкцией этих линейных объектов.

Перечень координат границы территории, применительно к которой осуществляется проекта межевания отображен в таблице.

Обозначение характерных точек границы	Координаты, м	
	X	Y
1	2	3
<i>контур 1</i>		
1	463571.29	1277571.02
2	463566.74	1277568.89
3	463569.93	1277562.04
4	463558.86	1277548.15
5	463557.01	1277530.82
6	463563.52	1277523.94
7	463566.38	1277526.61
8	463570.64	1277530.75
9	463563.75	1277537.72
10	463564.02	1277545.64
11	463577.22	1277558.34
1	463571.29	1277571.02
<i>контур 2</i>		
12	463505.24	1277469.96
13	463498.90	1277476.77
14	463365.57	1277352.75
15	463410.13	1277217.21
16	463413.57	1277210.85
17	463418.18	1277215.14
18	463421.65	1277218.37
19	463419.93	1277222.47
20	463376.27	1277350.00
12	463505.24	1277469.96
<i>контур 3</i>		
21	463267.87	1277084.92

Взам. инв. №	
Подп. и дата	
Инв. № подл.	

							19/22-02-18	Лист
Изм.	Кол.уч.	Лист	№доку.	Подпись	Дата			27

22	463260.98	1277078.52
23	463294.84	1277018.88
24	463296.52	1277016.84
25	463316.63	1276981.81
26	463270.92	1276959.66
27	463252.44	1276949.83
28	463219.73	1276994.89
29	463186.31	1277026.79
30	463129.02	1277073.02
31	463103.88	1277068.35
32	463072.57	1277055.39
33	463031.83	1277013.01
34	463029.28	1277008.16
35	463023.82	1277006.35
36	463015.98	1277008.56
37	462983.72	1277028.59
38	462893.78	1277078.47
39	462815.36	1277112.89
40	462824.66	1277181.82
41	462858.96	1277169.17
42	462860.45	1277173.73
43	462825.28	1277185.25
44	462824.78	1277187.41
45	462820.30	1277198.79
46	462822.25	1277218.04
47	462831.69	1277253.24
48	462830.95	1277254.00
49	462836.16	1277270.59
50	462832.67	1277271.55
51	462817.64	1277216.25
52	462816.24	1277198.20
53	462820.51	1277187.10
54	462808.13	1277108.27
55	462890.92	1277073.56
56	463025.21	1276997.51
57	463076.00	1277050.31
58	463105.59	1277062.57
59	463127.45	1277066.62
60	463182.52	1277022.01
61	463215.21	1276990.91
62	463251.83	1276940.80
63	463286.52	1276893.33
64	463340.63	1276823.41
65	463396.76	1276743.91
66	463398.32	1276732.92
67	463370.38	1276708.38
68	463352.72	1276688.23
69	463352.36	1276686.52
70	463340.35	1276674.59
71	463344.35	1276671.11
72	463372.85	1276704.15

Име. № подл.	Подп. и дата	Взам. инв. №

Изм.	Кол.уч.	Лист	№доку.	Подпись	Дата

19/22-02-18

Лист

28

73	463400.60	1276728.28
74	463423.94	1276693.15
75	463429.34	1276669.21
76	463412.09	1276658.01
77	463440.77	1276608.00
78	463467.90	1276488.52
79	463534.51	1276367.48
80	463540.65	1276370.85
81	463474.51	1276491.03
82	463447.37	1276610.57
83	463421.46	1276655.75
84	463437.24	1276666.00
85	463430.48	1276695.94
86	463405.25	1276733.94
87	463403.45	1276746.57
88	463346.26	1276827.57
89	463292.12	1276897.54
90	463260.04	1276941.42
91	463284.55	1276956.60
92	463295.97	1276962.96
93	463295.19	1276964.37
94	463323.23	1276977.81
95	463272.30	1277079.49
21	463267.87	1277084.92

4. ГРАНИЦЫ ТЕРРИТОРИЙ ОБЪЕКТОВ КУЛЬТУРНОГО НАСЛЕДИЯ.

Территория объекта культурного наследия – это земли историко-культурного назначения, исторически и функционально связанные с объектом культурного наследия, граница, режим охраны и использования которых установлены с учетом требований государственной охраны объектов культурного наследия в порядке, определенном федеральным законодательством.

По имеющимся сведениям в управлении по охране объектов культурного наследия Калужской области на территории расположения объекта «Газификация дер. Антоново Дзержинского района» объекты культурного наследия, включенные в единый государственный реестр объектов культурного наследия (памятников истории и культуры) народов Российской Федерации, зоны охраны и защитные зоны объектов культурного наследия отсутствуют.

Вместе с тем в районе планируемого размещения трассы газопровода имеется выявленный объект культурного наследия:

- «Городище Кондрово 2», II в. до н.э. – I в. н.э., XVII-XIX вв. н.э., северо-западная окраина города, ул. Суворова, г. Кондрово, Дзержинского района, Калужской области в отно-

Име. № подл.	Подп. и дата	Взам. инв. №							Лист	
			19/22-02-18							29
			Изм.	Кол.уч.	Лист	№док.	Подпись	Дата		

шении которого приказом Управления от 27 февраля 2020 № 50 установлены границы территории и режим использования территории выявленного объекта культурного наследия.

Сведениями об отсутствии на территории прохождения трассы газопровода указанного объекта, а также иных объектов, обладающих признаками объекта культурного наследия (в т.ч. археологического), управление не располагает (письмо №10/154-21 от 12.02.2021г.).

Для принятия управлением решения о возможности проведения землеустроительных, земляных, строительных, мелиоративных, хозяйственных работ по использованию лесов и иных работ заказчику данных работ до начала и проведения необходимо руководствоваться статьями 28, 30, 31, 32, 36, 45.1 Федерального закона от 25.06.2002 №73-ФЗ «Об объектах культурного наследия (памятниках истории и культуры) народов Российской Федерации», пунктом 56 статьи 26 Федерального закона от 03.08.2018 № 342-ФЗ «О внесении изменений в Градостроительный кодекс Российской Федерации и отдельные законодательные акты Российской Федерации», пунктом 11 (3) Положения о государственной историко-культурной экспертизе (далее – ГИКЭ), утвержденного постановлением Правительства Российской Федерации от 15.07.2009 № 569, предусматривающими в качестве первоочередных действий проведение и представление в Управление заключения ГИКЭ земельного участка, проводимого путем археологической разведки.

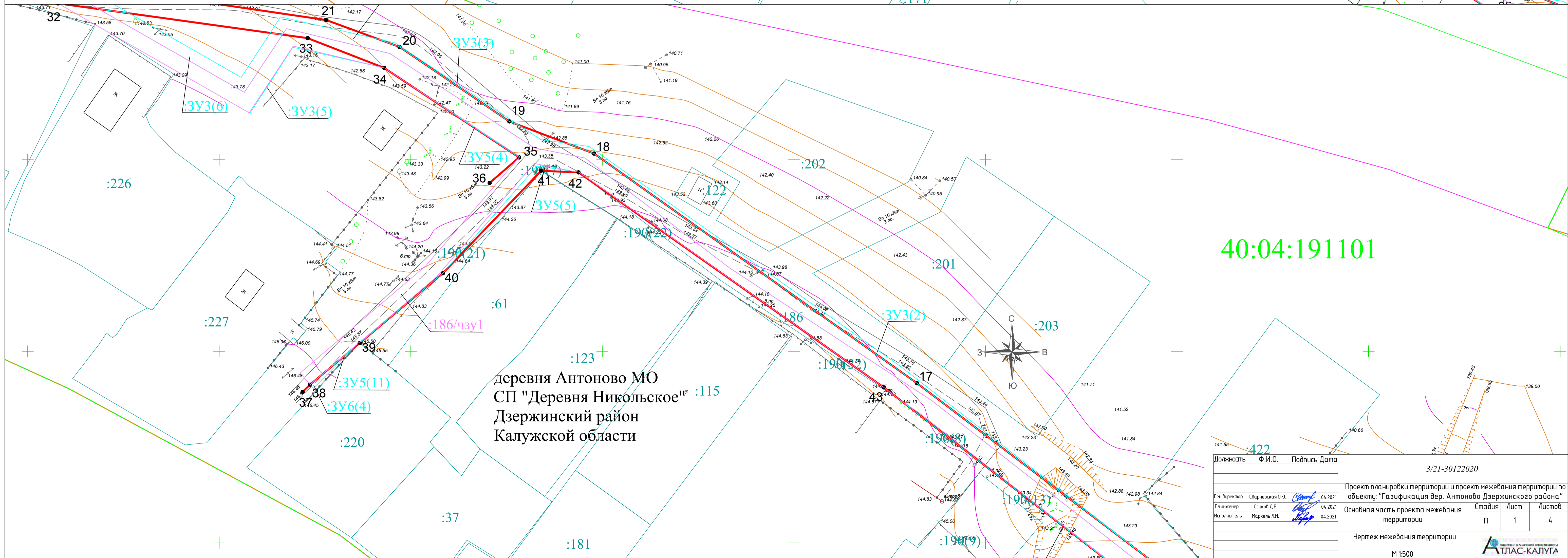
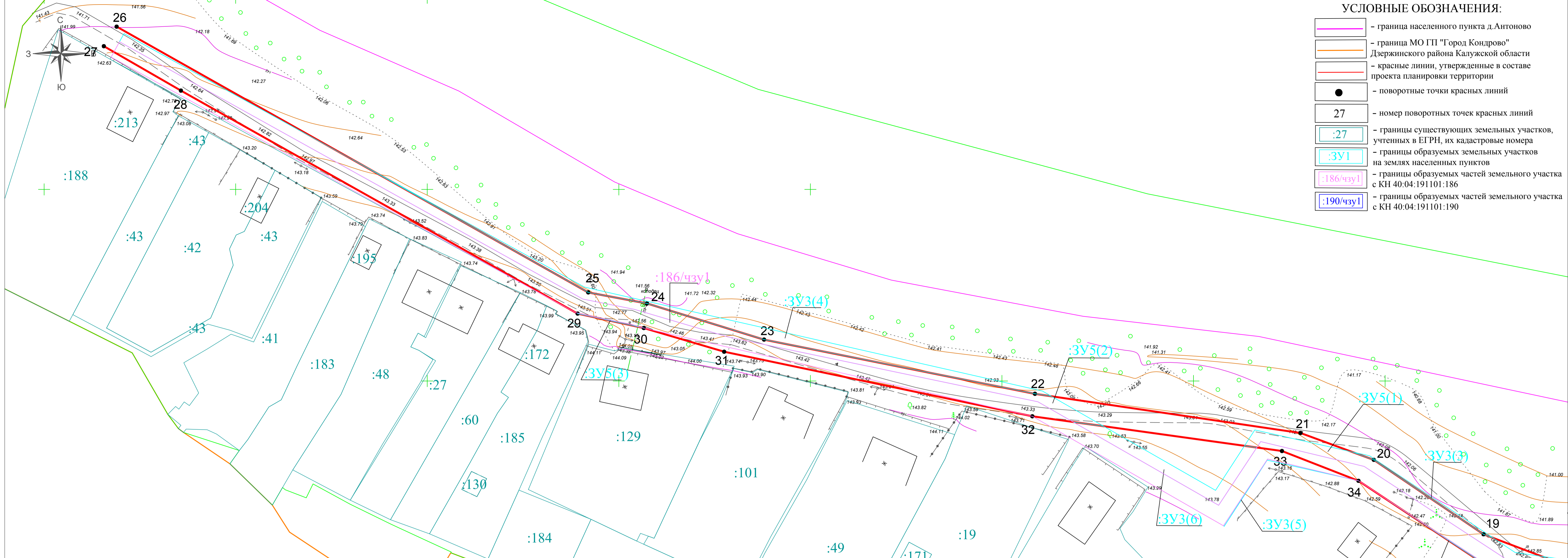
Име. № подл.	Подп. и дата	Взам. инв. №							19/22-02-18	Лист
			Изм.	Кол.уч.	Лист	№док.	Подпись	Дата		30

Раздел 2 «Проект межевания территории.
Графическая часть»

Инв. № подл.	Подп. и дата	Взам. инв. №

УСЛОВНЫЕ ОБОЗНАЧЕНИЯ:

- граница населенного пункта д. Антоново
- граница МО ГП "Город Кондрово" Дзержинского района Калужской области
- красные линии, утвержденные в составе проекта планировки территории
- поворотные точки красных линий
- 27 - номер поворотных точек красных линий
- :27 - границы существующих земельных участков, учтенных в ЕГРН, их кадастровые номера
- :3У1 - границы образуемых земельных участков на землях населенных пунктов
- :186/чзу1 - границы образуемых частей земельного участка с КН 40:04:191101:186
- :190/чзу1 - границы образуемых частей земельного участка с КН 40:04:191101:190



деревня Антоново МО
СП "Деревня Никольское" № 115
Дзержинский район
Калужской области

Должность	Ф.И.О.	Подпись	Дата
Ген. директор	Сварчевская О.Ю.	<i>[Signature]</i>	04.2021
Гл. инженер	Осиков Д.В.	<i>[Signature]</i>	04.2021
Исполнитель	Маркель А.Н.	<i>[Signature]</i>	04.2021

3/21-301/2020

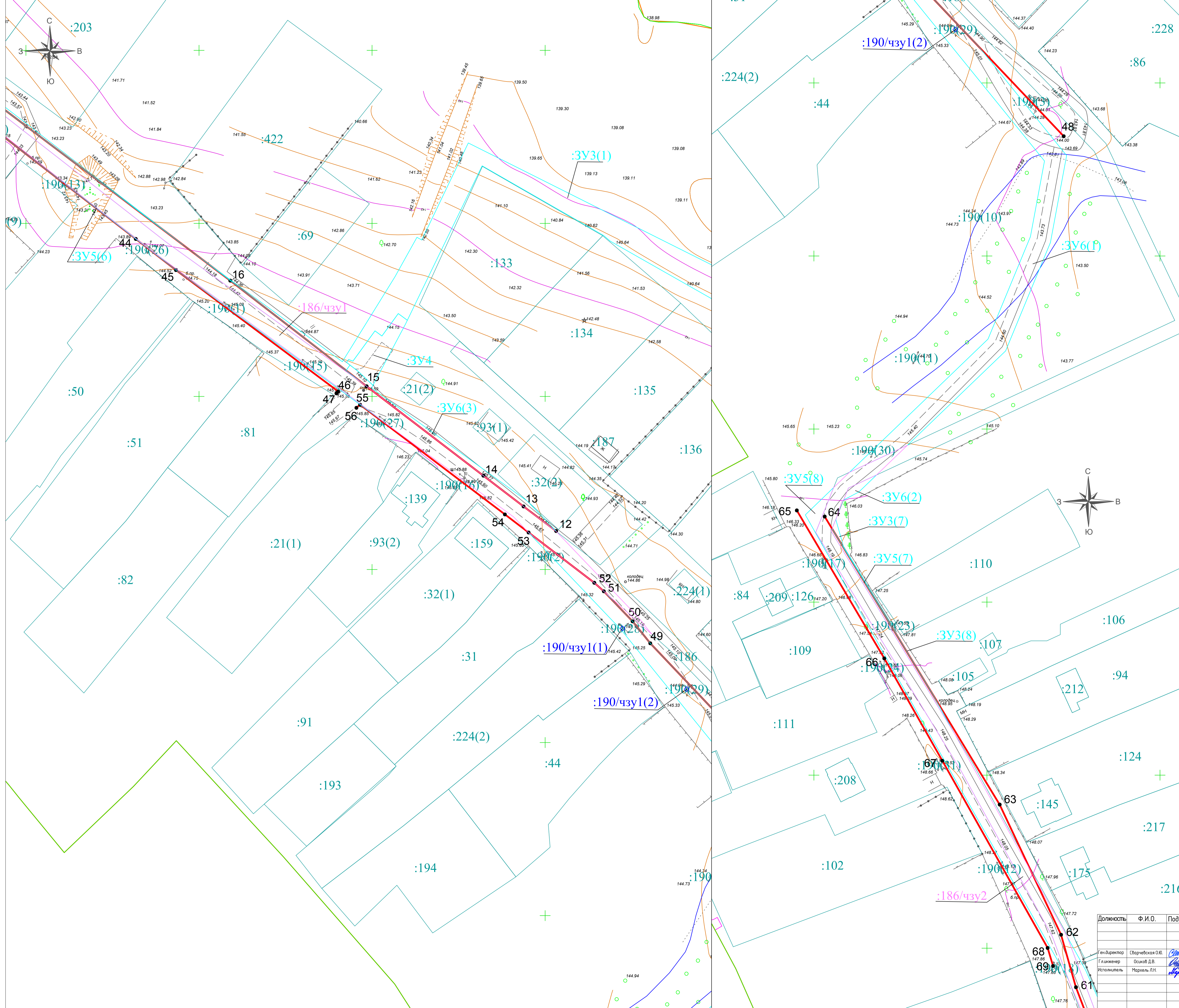
Проект планировки территории и проект межевания территории по объекту: "Газификация дер. Антоново Дзержинского района"			
Основная часть проекта межевания территории	Стадия	Лист	Листов
Чертеж межевания территории	П	1	4

М 1:500

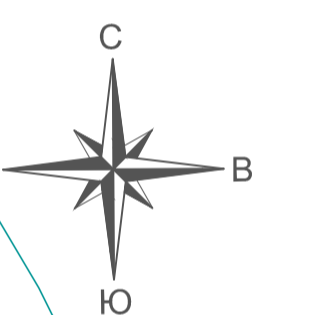
АТЛАС-КАЛУГА

УСЛОВНЫЕ ОБОЗНАЧЕНИЯ:

- граница населенного пункта д. Антоново
- граница МО ГП "Город Кондрово" Дзержинского района Калужской области
- красные линии, утвержденные в составе проекта планировки территории
- поворотные точки красных линий
- 27 - номер поворотных точек красных линий
- :27 - границы существующих земельных участков, учтенных в ЕГРН, их кадастровые номера
- :3У1 - границы образуемых земельных участков на землях населенных пунктов
- :186/чзу1 - границы образуемых частей земельного участка с КН 40:04:191101:186
- :190/чзу1 - границы образуемых частей земельного участка с КН 40:04:191101:190



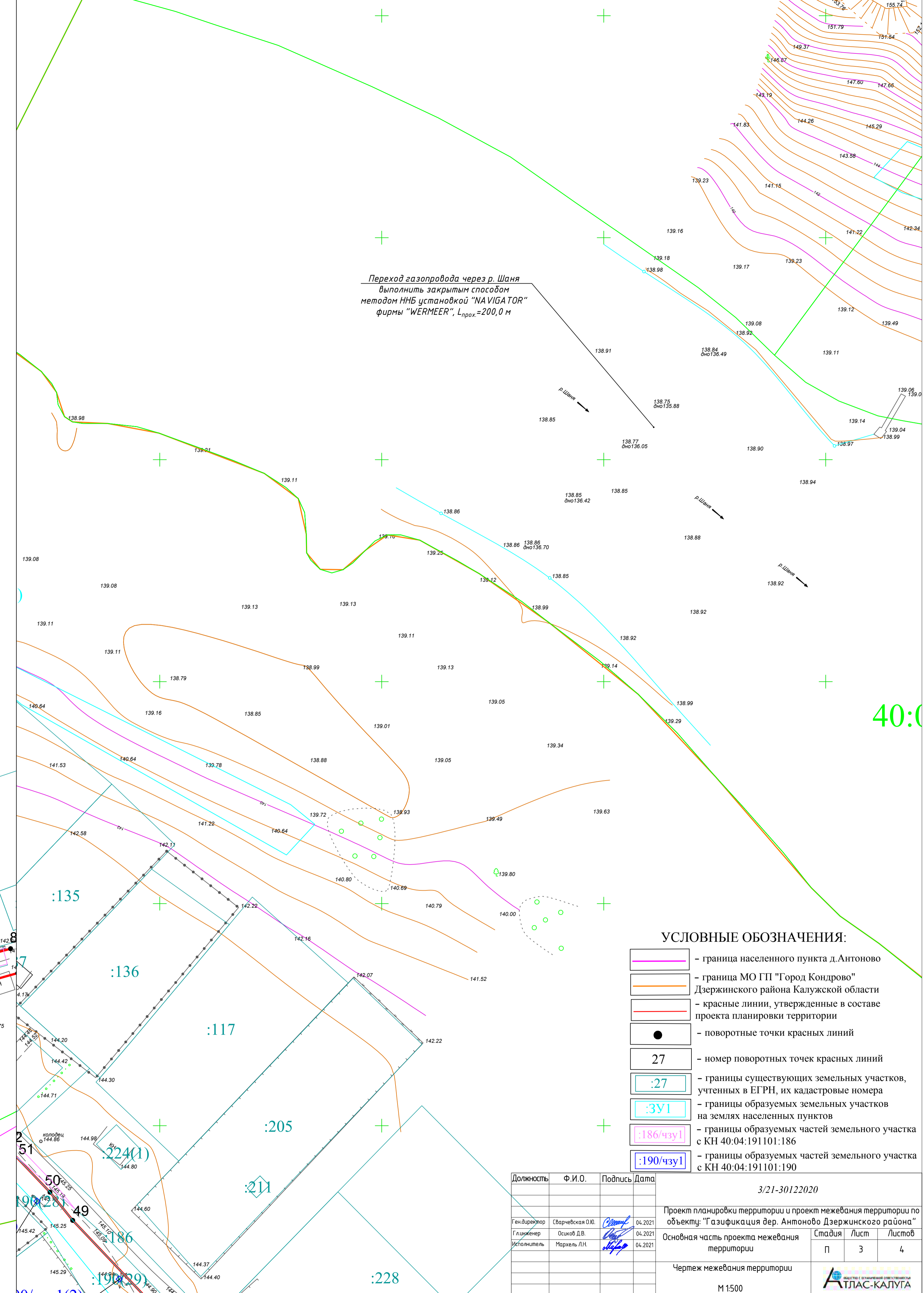
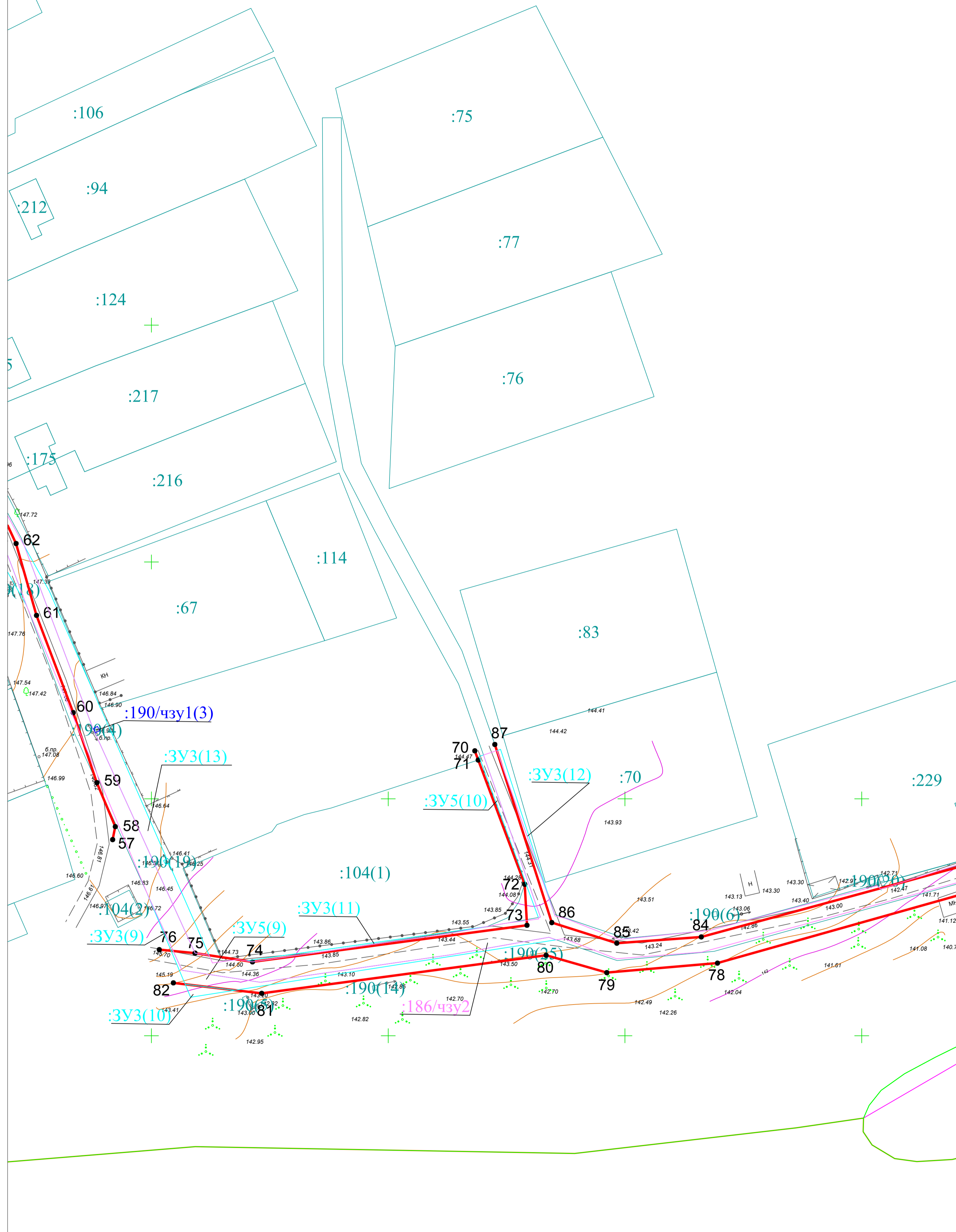
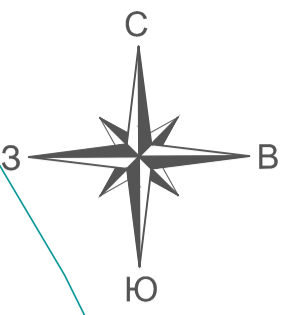
деревня Антоново МО
СП "Деревня Никольское"
Дзержинский район
Калужской области



Должность	Ф.И.О.	Подпись	Дата
Генеральный директор	Саварская О.Ю.	<i>[Signature]</i>	04.2021
Главный инженер	Осиков Д.В.	<i>[Signature]</i>	04.2021
Исполнитель	Маркель Л.Н.	<i>[Signature]</i>	04.2021

3/21-301/22020		
Проект планировки территории и проект межевания территории по объекту: "Газификация дер. Антоново Дзержинского района"		
Основная часть проекта межевания территории	Страница	Лист
	П	2
		4
Чертеж межевания территории		
М 1:500		

деревня Антоново МО
СП "Деревня Никольское"
Дзержинский район
Калужской области



УСЛОВНЫЕ ОБОЗНАЧЕНИЯ:

- граница населенного пункта д. Антоново
- граница МО ГП "Город Кондрово" Дзержинского района Калужской области
- красные линии, утвержденные в составе проекта планировки территории
- поворотные точки красных линий
- номер поворотных точек красных линий
- границы существующих земельных участков, учтенных в ЕГРН, их кадастровые номера
- границы образуемых земельных участков на землях населенных пунктов
- границы образуемых частей земельного участка с КН 40:04:191101:186
- границы образуемых частей земельного участка с КН 40:04:191101:190

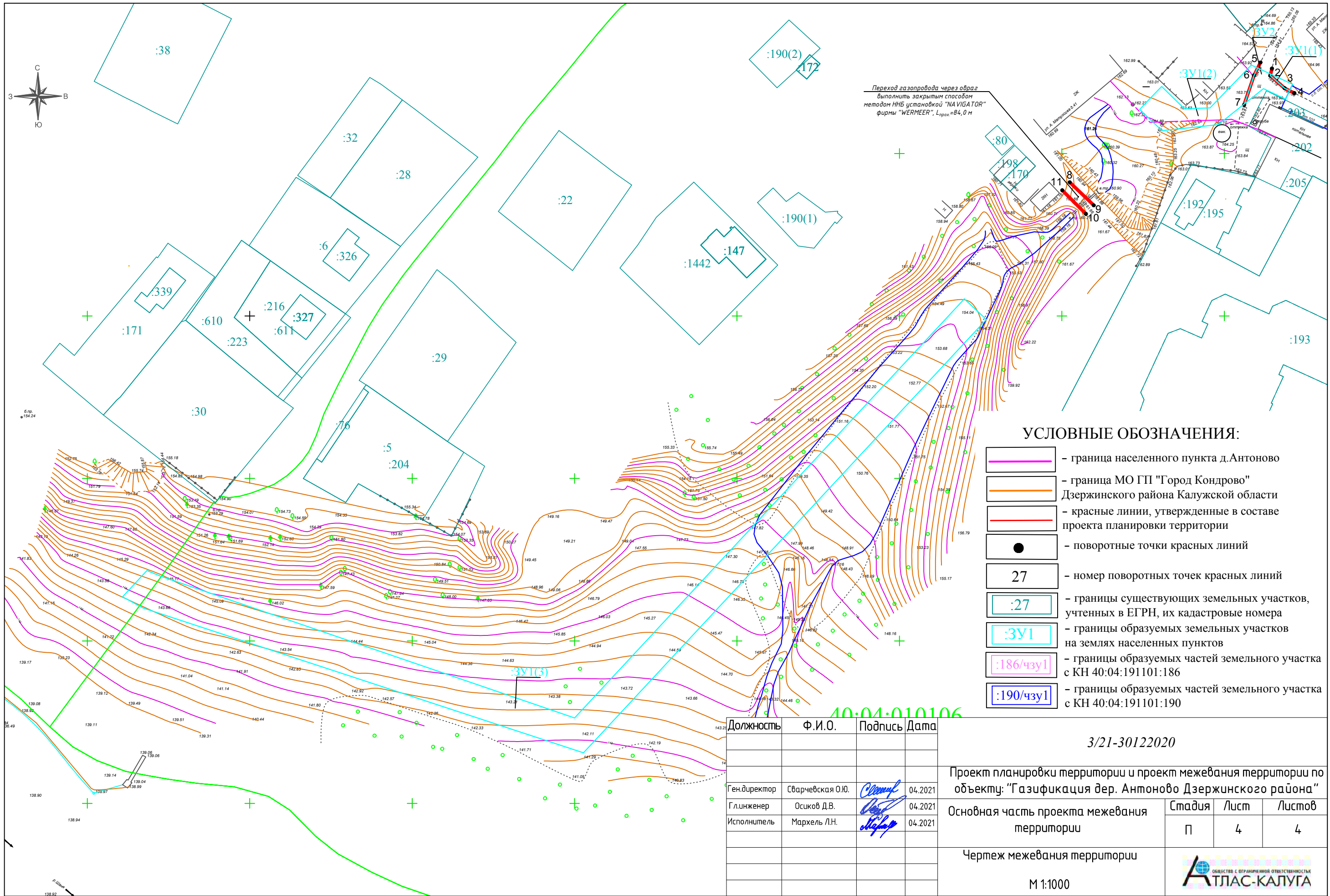
Должность	Ф.И.О.	Подпись	Дата
Ген. директор	Сварчевская О.О.		04.2021
Гл. инженер	Осиков Д.В.		04.2021
Исполнитель	Маркель Л.Н.		04.2021

3/21-301/2020

Проект планировки территории и проект межевания территории по объекту: "Газификация дер. Антоново Дзержинского района"





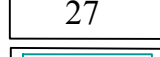



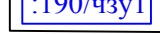
Основная часть проекта межевания территории	Страница	Лист	Листов
Чертеж межевания территории	П	3	4




М 1:500




Переход газопровода через обвраг
выполнить закрытым способом
методом ННБ установкой "NAVIGATOR"
фирмы "WERMEER", L_{проект}=84,0 м

УСЛОВНЫЕ ОБОЗНАЧЕНИЯ:

-  - граница населенного пункта д. Антоново
-  - граница МО ГП "Город Кондрово" Дзержинского района Калужской области
-  - красные линии, утвержденные в составе проекта планировки территории
-  - поворотные точки красных линий
-  - номер поворотных точек красных линий
-  - границы существующих земельных участков, учтенных в ЕГРН, их кадастровые номера
-  - границы образуемых земельных участков на землях населенных пунктов
-  - границы образуемых частей земельного участка с КН 40:04:191101:186
-  - границы образуемых частей земельного участка с КН 40:04:191101:190


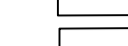




Должность	Ф.И.О.	Подпись	Дата
Ген.директор	Сварчевская О.Ю.		04.2021
Гл.инженер	Осиков Д.В.		04.2021
Исполнитель	Мархель Л.Н.		04.2021

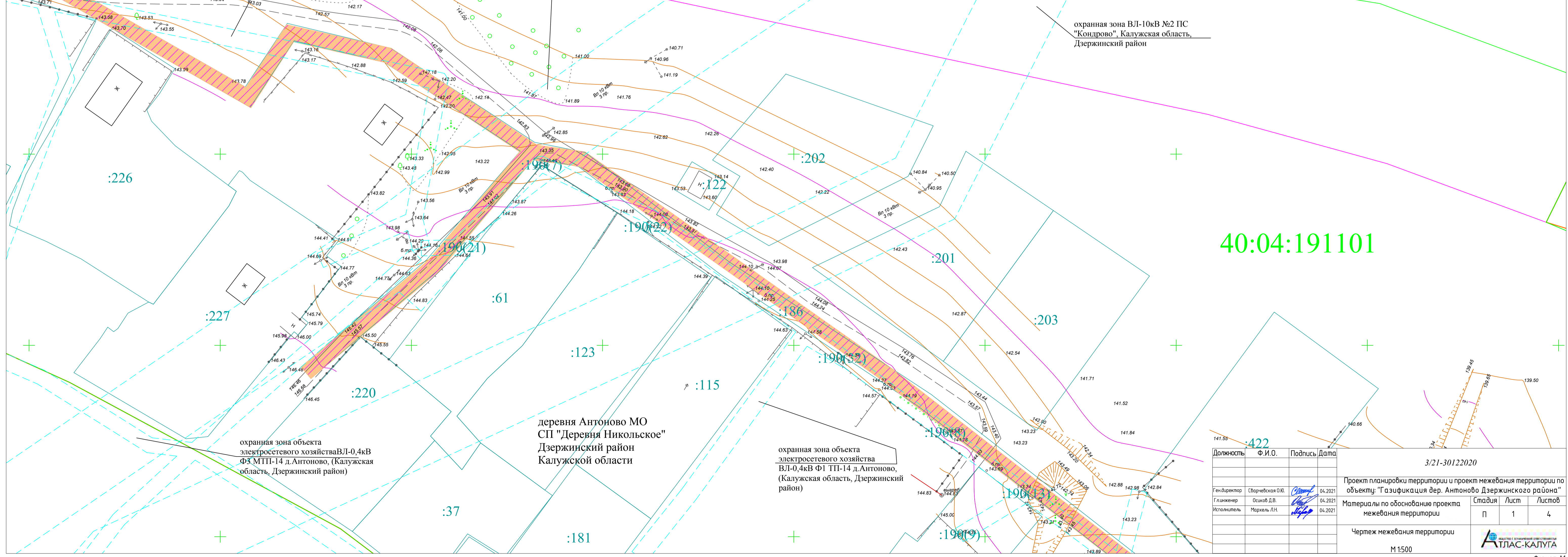
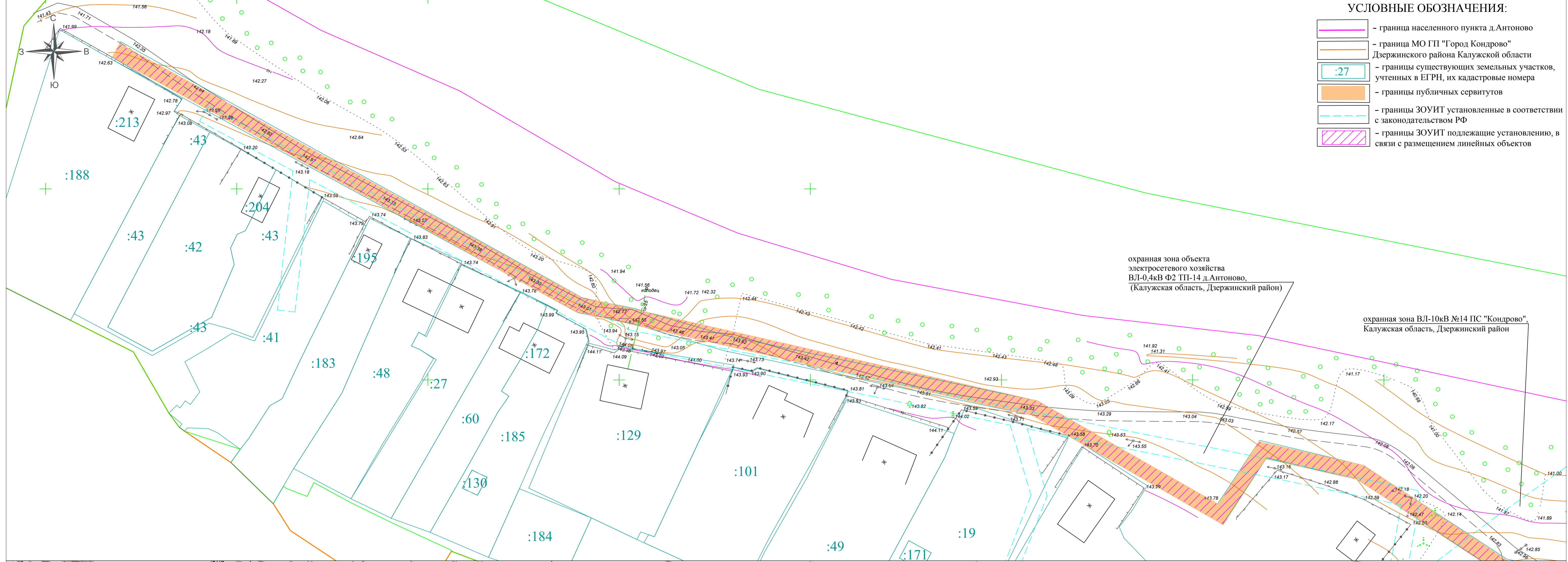
3/21-30122020			
Проект планировки территории и проект межевания территории по объекту: "Газификация дер. Антоново Дзержинского района"			
Основная часть проекта межевания территории	Стадия	Лист	Листов
	П	4	4
Чертеж межевания территории		М 1:1000	
			

Раздел 3 «Материалы по обоснованию.
Графическая часть»




Инв. № подл.	Подп. и дата	Взам. инв. №

УСЛОВНЫЕ ОБОЗНАЧЕНИЯ:

-  - граница населенного пункта д. Антоново
-  - граница МО ГП "Город Кондрово" Дзержинского района Калужской области
-  - границы существующих земельных участков, учтенных в ЕГРН, их кадастровые номера
-  - границы публичных сервитутов
-  - границы ЗОУИТ установленные в соответствии с законодательством РФ
-  - границы ЗОУИТ подлежащие установлению, в связи с размещением линейных объектов



40:04:191101


Должность	Ф.И.О.	Подпись	Дата
ген.директор	Сварчевская О.Ю.		04.2021
Гл.инженер	Осиков Д.В.		04.2021
Исполнитель	Маркель Л.Н.		04.2021

3/21-301/2020

Проект планировки территории и проект межевания территории по объекту: "Газификация дер. Антоново Дзержинского района"			
Материалы по обоснованию проекта межевания территории	Стадия	Лист	Листов
	П	1	4

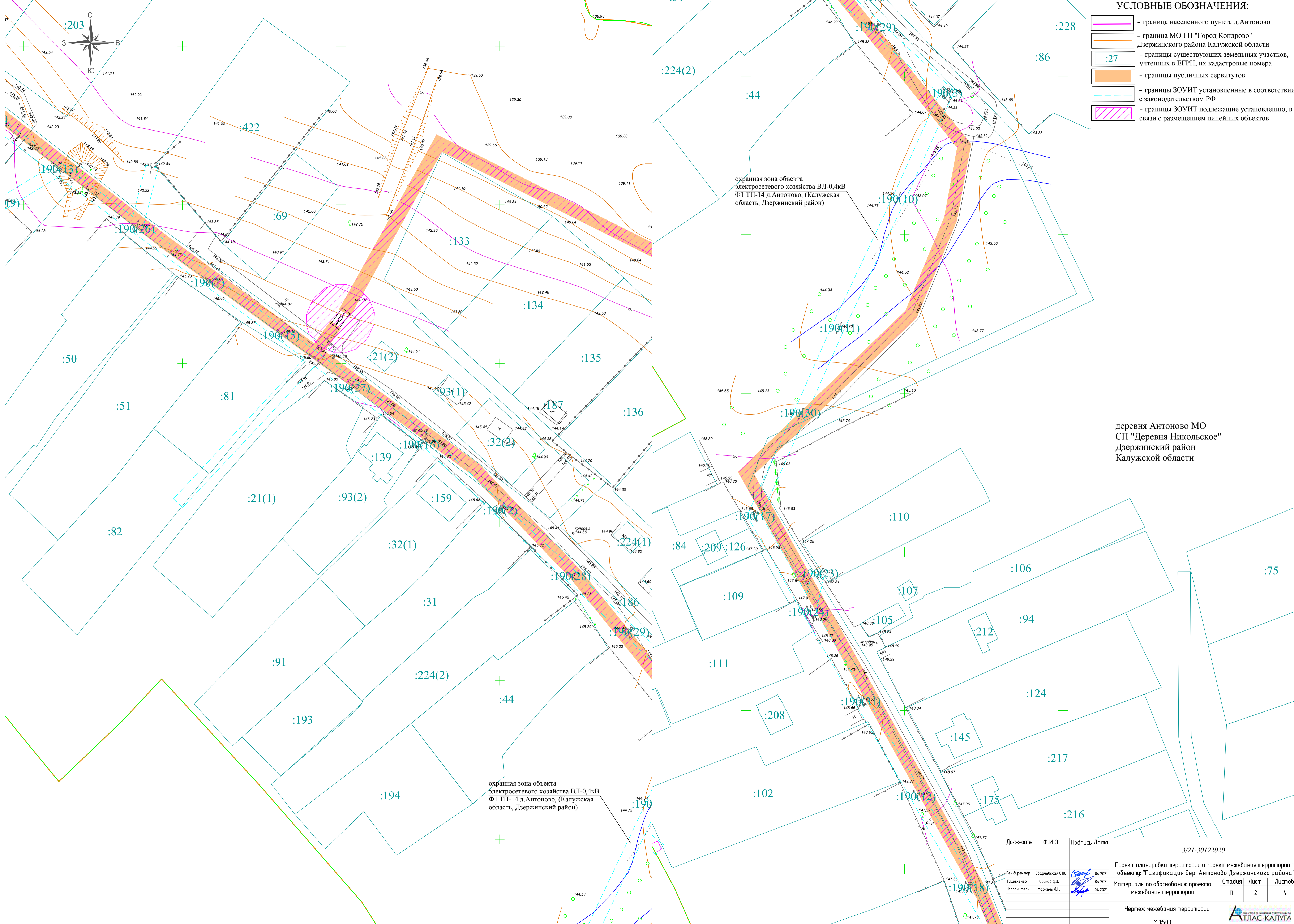
Чертеж межевания территории

М 1:500



УСЛОВНЫЕ ОБОЗНАЧЕНИЯ:


- граница населенного пункта д. Антоново
- граница МО ГП "Город Кондрово" Дзержинского района Калужской области
- границы существующих земельных участков, учтенных в ЕГРН, их кадастровые номера
- границы публичных сервитутов
- границы ЗОУИТ установленные в соответствии с законодательством РФ
- границы ЗОУИТ подлежащие установлению, в связи с размещением линейных объектов



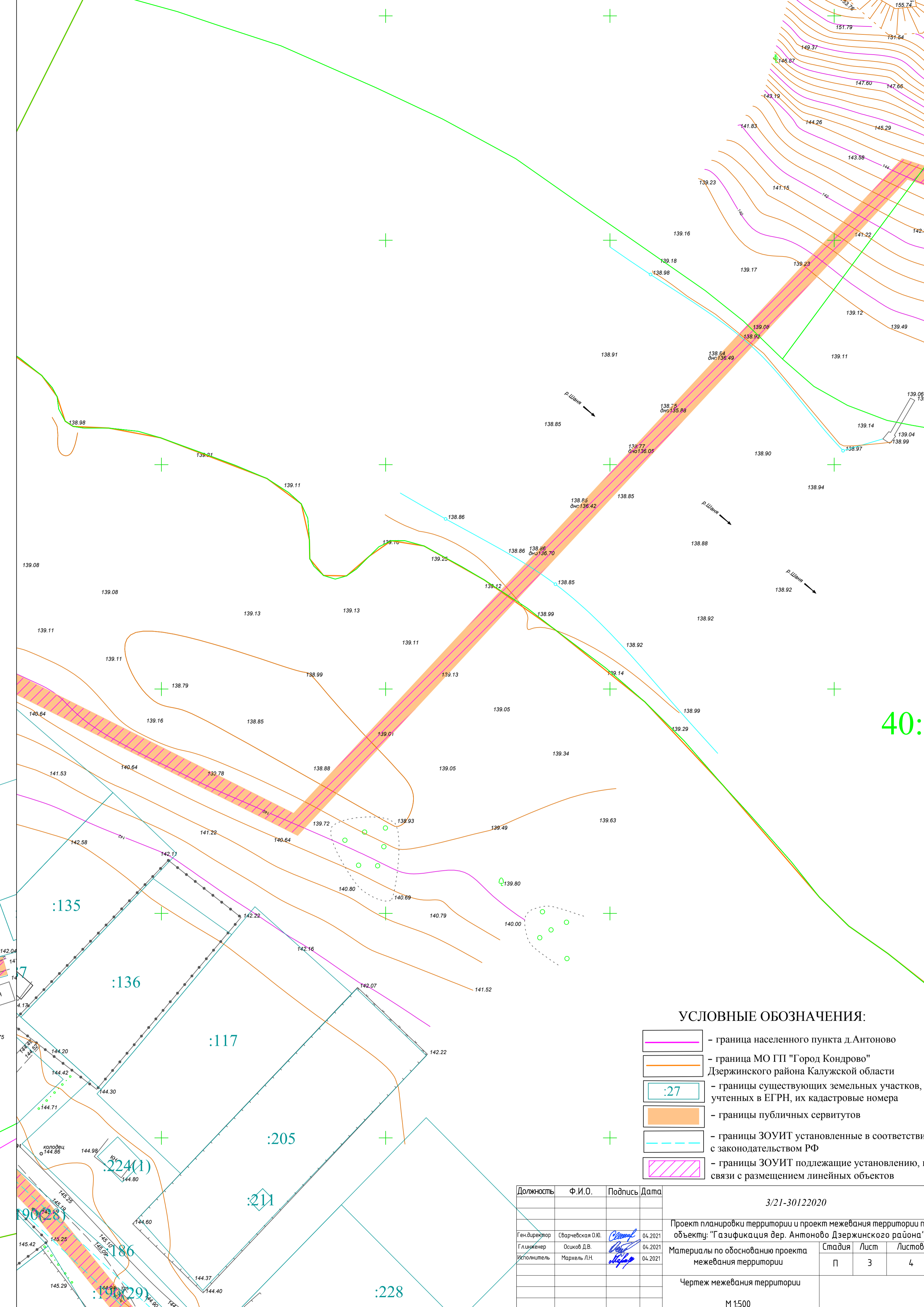
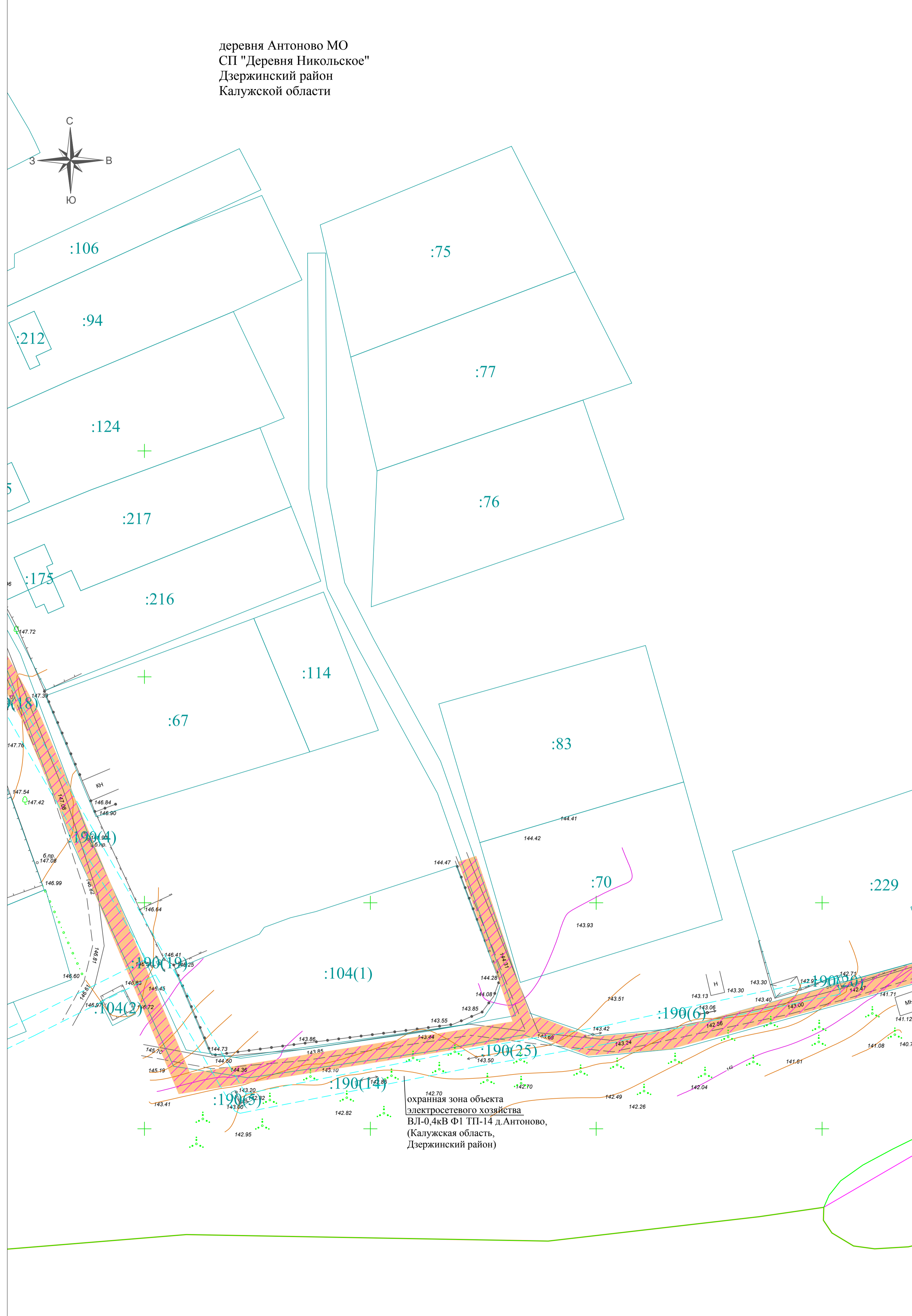
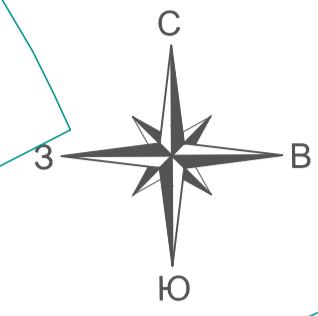
деревня Антоново МО
СП "Деревня Никольское"
Дзержинский район
Калужской области

Должность	Ф.И.О.	Подпись	Дата
Ген. директор	Сварчевская О.Ю.	<i>[Signature]</i>	04.2021
Гл. инженер	Осиков Д.В.	<i>[Signature]</i>	04.2021
Исполнитель	Маркель Л.Н.	<i>[Signature]</i>	04.2021

3/21-301/2020		
Проект планировки территории и проект межевания территории по объекту: "Газификация дер. Антоново Дзержинского района"		
Материалы по обоснованию проекта межевания территории	Стадия	Лист / Листов
	П	2 / 4
Чертеж межевания территории		
М 1:500		



деревня Антоново МО
СП "Деревня Никольское"
Дзержинский район
Калужской области

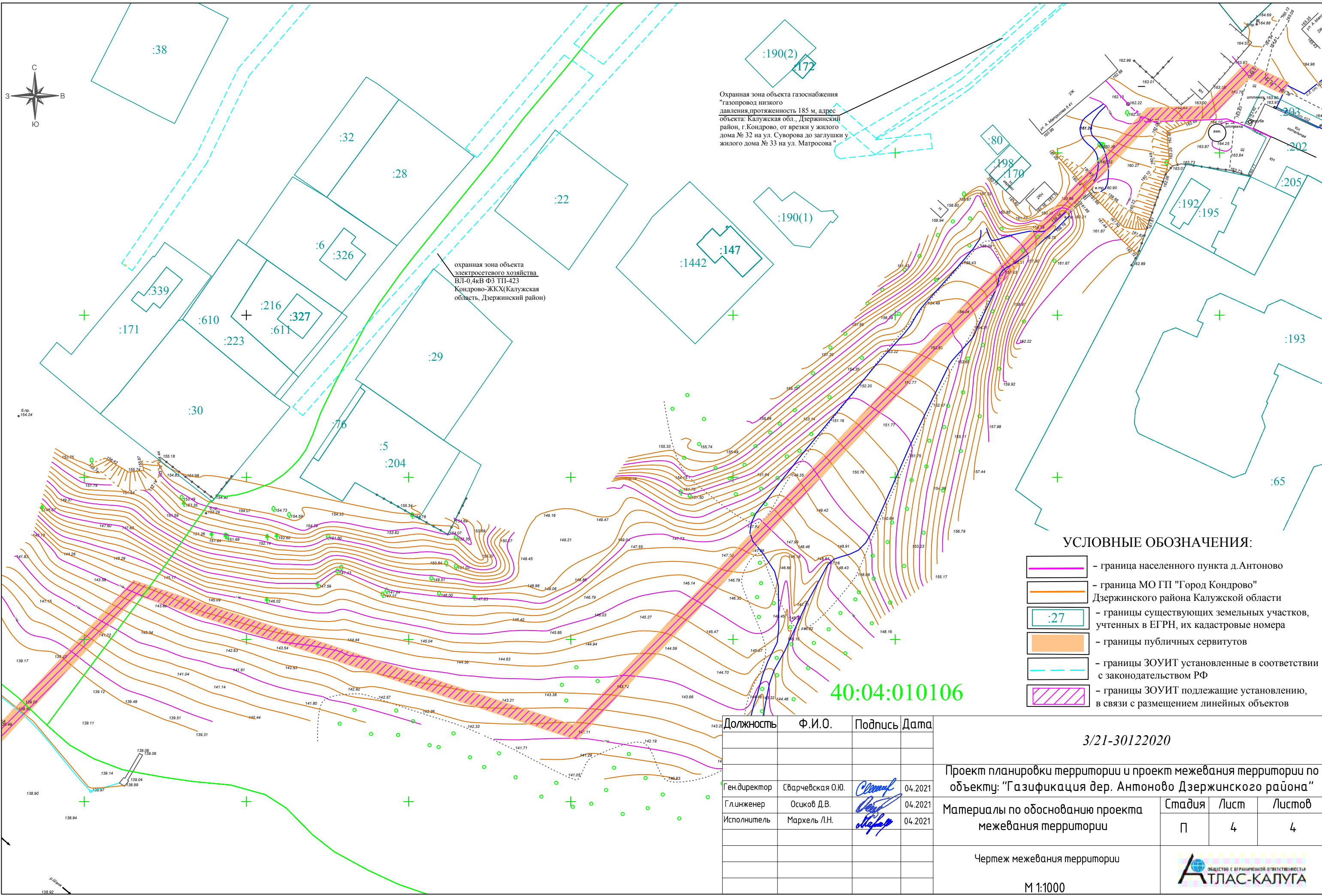


УСЛОВНЫЕ ОБОЗНАЧЕНИЯ:

- граница населенного пункта д. Антоново
- граница МО ГП "Город Кондрово" Дзержинского района Калужской области
- границы существующих земельных участков, учтенных в ЕГРН, их кадастровые номера
- границы публичных сервитутов
- границы ЗОУИТ установленные в соответствии с законодательством РФ
- границы ЗОУИТ подлежащие установлению, в связи с размещением линейных объектов

охранная зона объекта
электросетевого хозяйства
ВЛ-0,4кВ Ф1 ТП-14 д. Антоново,
(Калужская область,
Дзержинский район)

Должность	Ф.И.О.	Подпись	Дата
3/21-301/22020			
Ген. директор	Сварчевская О.Ю.		04.2021
Гл. инженер	Осиков Д.В.		04.2021
Исполнитель	Маркель Л.Н.		04.2021
Проект планировки территории и проект межевания территории по объекту: "Газификация дер. Антоново Дзержинского района"			
Материалы по обоснованию проекта межевания территории			
		Страница	Лист
		П	3
		Листов	
		4	
Чертеж межевания территории			
М 1:500			



Охранная зона объекта газоснабжения
 "газопровод низкого
 давления, протяженность 185 м, адрес
 объекта: Калужская обл., Дзержинский
 район, г. Кондрово, от врезки у жилого
 дома № 32 на ул. Суворова до заглушки у
 жилого дома № 33 на ул. Матросова"

охранная зона объекта
 электросетевого хозяйства
 ВЛ-0,4кВ ФЗ ТП-423
 Кондрово-ЖКХ(Калужская
 область, Дзержинский район)

УСЛОВНЫЕ ОБОЗНАЧЕНИЯ:

- граница населенного пункта д. Антоново
- граница МО ГП "Город Кондрово" Дзержинского района Калужской области
- границы существующих земельных участков, учтенных в ЕГРН, их кадастровые номера
- границы публичных сервитутов
- границы ЗОУИТ установленные в соответствии с законодательством РФ
- границы ЗОУИТ подлежащие установлению, в связи с размещением линейных объектов

40:04:010106

Должность	Ф.И.О.	Подпись	Дата
Ген.директор	Сварчевская О.Ю.	<i>[Signature]</i>	04.2021
Гл.инженер	Осиков Д.В.	<i>[Signature]</i>	04.2021
Исполнитель	Мархель Л.Н.	<i>[Signature]</i>	04.2021

3/21-30122020		
Проект планировки территории и проект межевания территории по объекту: "Газификация дер. Антоново Дзержинского района"		
Материалы по обоснованию проекта межевания территории	Стадия	Лист
	П	4
Чертеж межевания территории		Листов 4
М 1:1000		

ЗАДАНИЕ НА РАЗРАБОТКУ
проекта планировки территории в составе с проектом межевания территории.

Вид градостроительной документации	Подготовка проекта планировки территории и проекта межевания территории линейного объекта «Газификация дер. Антоново Дзержинского района», протяжённостью 3,5 км
Основание для разработки градостроительной документации	подпрограмма «Расширение сети газопроводов и строительство объектов газификации на территории Калужской области (Газификация Калужской области)» государственной программы «Обеспечение доступным и комфортным жильем и коммунальными услугами населения Калужской области»
Источник финансирования проектной документации	Бюджет Калужской области
Нормативно-правовая база разработки градостроительной документации	<p>Проект планировки территории и проект межевания территории выполняются в соответствии с требованиями следующих нормативных правовых актов:</p> <ul style="list-style-type: none"> -Градостроительный кодекс Российской Федерации; -Земельный кодекс РФ; -Лесной Кодекс РФ от 04.12.2006 №200-ФЗ -Федеральный закон от 13.07.2015 №218-ФЗ «О государственной регистрации недвижимости»; -Приказ Министерства природных ресурсов и экологии РФ от 03.02.2017 №54 «Об утверждении требований к составу и к содержанию проектной документации лесного участка, порядка ее подготовки» (при необходимости). -Федеральный закон от 22.07.2008 № 123-ФЗ «Технический регламент о требованиях пожарной безопасности»; -Закон Калужской области от 04.10.2004 № 344-03 «О градостроительной деятельности в Калужской области»; -Действующие технические регламенты, санитарные нормы и правила, строительные нормы и правила, иные нормативные правовые акты.
Состав исходных данных для разработки документации по планировке территории	<p>Сбор исходных данных выполняет проектная организация (при содействии Заказчика) в объеме достаточном для разработки проектной документации по планировке и межеванию территории. Состав исходных данных может быть дополнен и уточнен при выполнении работ.</p> <p>Подготовка документации по планировке территории, предназначенной для размещения планируемого объекта, осуществляется с учетом требований, установленных частью 10 Градостроительного кодекса РФ. Документацию по планировке территории, предназначенной для размещения линейного объекта, выполнить в системе координат МСК-40 .</p>

<p>Описание проектируемой территории с указанием ее наименования и основных характеристик</p>	<p>Проект планировки и межевания, предусматривает размещение линейного объекта, разрабатывается на территории муниципального образования Дзержинский район. Ориентировочная площадь для разработки проекта планировки и межевания территории 10,5 га. Вид планируемого к размещению линейного объекта: газопровод. Место расположения планируемого к размещению линейного объекта дер. Антоново Дзержинского района</p>
<p>Цель разработки и задачи проекта</p>	<p>1. Цель – обеспечение процесса архитектурно-строительного проектирования, строительства и ввода в эксплуатацию планируемого к размещению линейного объекта. 2. Задачи:</p> <ul style="list-style-type: none"> • определение зоны планируемого размещения линейного объекта в соответствии с документами территориального планирования РФ/субъекта РФ/муниципального района; • определение границ формируемых земельных участков, планируемых для предоставления под реконструкцию линейного объекта; • определение границ земельных участков, предназначенных для размещения линейного объекта регионального значения; • разработка проекта зоны с особыми условиями использования территории планируемого к размещению линейного объекта; • создание информационного ресурса ИСОГД в виде базы пространственных и иных данных об объектах градостроительной деятельности в целях обеспечения автоматизации процессов при исполнении муниципальных функций и предоставлении услуг в сфере градостроительной деятельности; • обеспечение публичности и открытости градостроительных решений.
<p>Основные требования к составу и содержанию проекта</p>	<p>1. Состав и содержание проекта планировки территории, проекта межевания территории выполнить в соответствии со ст. 42, 43 Градостроительного кодекса РФ. Подготовить проект планировки территории и проект межевания территории в установленном порядке: - осуществить сбор исходных данных, необходимых для разработки документации по планировке (проект планировки и проект межевания), необходимых согласий и согласований в соответствии с действующим законодательством. - разработать документацию по планировке (проект планировки и проект межевания) территории в соответствии с действующими государственными нормами, правилами, требованиями нормативных технических и санитарно-эпидемиологических документов в части, не противоречащей Федеральному закону от 27.12.2002 № 184-ФЗ «О техническом регулировании». - подготовить материалы и принять непосредственное участие (при необходимости) в публичных слушаниях по рассмотрению документации по планировке (проект планировки и проект межевания) территории. 2. Подготовку проектов планировки территории осуществить</p>

поэтапно:

На первом этапе осуществить сбор исходных данных, необходимых для разработки документации по планировке (проект планировки и проект межевания) территории.

На втором этапе подготовить проекты планировки территории и проекты межевания территории.

3. Состав проектных материалов:

3.1. Основная часть проекта планировки (Утверждаемая).

- Чертеж планировки территории М 1:1000; М 1:2000

На чертеже отображаются в обязательном порядке:

- границы проектирования;
- красные линии;
- таблица с перечнем поворотных точек красных линий;
- линии, обозначающие дороги, улицы, проезды, объекты существующей транспортной инфраструктуры;
- линии, обозначающие линии связи, объекты инженерной инфраструктуры (существующие и проектируемые);
- границы зон планируемого размещения объектов капитального строительства;

- Текстовая часть, в которой отражены положения:

- о размещении объектов капитального строительства федерального, регионального и местного значения. (Размещение объектов капитального строительства, указанное в разделе, должно соответствовать зонам планируемого размещения объектов капитального строительства, выделенным на соответствующем чертеже основной части проекта планировки).
- о характеристиках планируемого развития территории, в том числе и характеристиках развития систем транспортного обслуживания и инженерно-технического обеспечения, необходимых для развития территории.

3.2. Материалы по обоснованию проекта планировки территории:

- Схема расположения элемента планировочной структуры (схема размещения проектируемой территории в структуре поселения М 1:10000).

На схеме отображаются в обязательном порядке:

- границы проектируемой территории в структуре района функциональные зоны в соответствии с Генеральным планом проектируемого района.
- основные планировочные и транспортно-коммуникационные связи;
- границы административных районов и границы проектирования.

- Схема использования территории в период подготовки проекта планировки территории М1:1000; М 1:2000

На схеме отображаются в обязательном порядке:

- существующая застройка с характеристикой зданий и сооружений по этажности;
- границы земельных участков, в том числе выделенных под все виды строительства и благоустройства, а также участков зеленых насаждений,
- улично-дорожная сеть и внутриквартальные проезды;
- транспортные сооружения;
- сооружения и коммуникации инженерной инфраструктуры;
- красные линии, линии регулирования застройки;
- номера кварталов и границы проектирования.

- Иные материалы в графической форме для обоснования положений о планировке территории.

- Пояснительная записка, содержащая обоснования и описание положений, касающихся определения параметров планируемого строительства систем транспортного обслуживания и инженерно-технического обеспечения, необходимых для развития территории; защиты территории от чрезвычайных ситуаций природного и техногенного характера, проведения мероприятий по гражданской обороне и обеспечению пожарной безопасности, иных вопросов планировки территории.

3.3 Подготовку проекта межевания территории осуществить в один этап в составе проекта планировки территории линейного объекта. Проект межевания территории выполнить в соответствии со ст. 43 Градостроительного кодекса РФ и в объеме требований, необходимых для подготовки межевого плана и осуществления кадастрового учета в соответствии с ФЗ №218-ФЗ от 13.07.2015 «О государственной регистрации недвижимости».

3.3.1 Состав проектных материалов:

Проект межевания территории

- Чертеж межевания территории М 1:1000; М 1:2000

На чертеже отображаются в обязательном порядке:

- красные линии, утвержденные в составе проекта планировки территории;
- линии отступа от красных линий в целях определения места допустимого размещения зданий, строений, сооружений осевые линии улиц и дорог, внутриквартальных проездов общего пользования;
- границы застроенных земельных участков, в том числе границы земельных участков, на которых расположены линейные объекты;
- границы проектирования;
- номера кварталов (микрорайонов);
- границы формируемых земельных участков, планируемых для предоставления физическим и юридическим лицам для строительства;
- границы земельных участков, предназначенных для размещения объектов капитального строительства федерального, регионального или местного значения;
- границы территорий объектов культурного наследия;

		<ul style="list-style-type: none"> ▪ границы зон с особыми условиями использования территорий; ▪ границы зон действия публичных сервитутов ▪ границы существующих и (или) подлежащих образованию земельных участков, в том числе предполагаемых к изъятию для государственных или муниципальных нужд. <p style="text-align: center;">- Текстовая часть, в которой отражены положения:</p> <ul style="list-style-type: none"> ▪ по обоснованию границ незастроенных земельных участков, планируемых для предоставления физическим и юридическим лицам для строительства, а также границ земельных участков, предназначенных для размещения объектов капитального строительства федерального, регионального или местного значения; ▪ по обоснованию границ существующих и (или) подлежащих образованию земельных участков, в том числе предполагаемых к изъятию для государственных или муниципальных нужд с указанием перечня
	<p>Требования к разрабатываемому виду документации по планировке территории</p>	<p>На этапе проектирования границ территорий общего пользования, проектирования границ зон планируемого размещения, реконструкции объектов капитального строительства федерального, регионального и местного значения, в том числе нормативно необходимых линейных объектов, необходимо по возможности предусматривать их размещение на территории свободной от прав третьих лиц.</p>
	<p>Порядок согласования, обсуждения и утверждения градостроительной документации</p>	<p>Проверку проекта планировки и межевания территории, предусматривающего размещение линейного объекта, следует осуществлять в порядке, установленном ст. 45 Градостроительного кодекса Российской Федерации.</p> <p>Проект планировки и межевания территории, предусматривающий размещение линейного объекта, направляется на согласование и утверждение в органы местного самоуправления поселения, городского округа, применительно к территориям, которых разрабатывается проект планировки и межевания территории, предусматривающий размещение линейного объекта, в порядке установленном ч. 12.2 ст. 45 Градостроительного кодекса Российской Федерации.</p> <p>Без дополнительной оплаты:</p> <ul style="list-style-type: none"> • представить Заказчику проектную документацию в электронном виде; • участвовать при рассмотрении проектной документации Заказчиком в установленном им порядке; • участвовать при защите проектной документации - представлять пояснения, документы и обоснования по требованию Заказчика; • вносить изменения в Проект планировки и межевания территории; • по результатам рассмотрения у Заказчика вносить изменения и дополнения, не противоречащие настоящему заданию; • при необходимости подготовить материалы для оформления сервитутов. • до проведения публичных слушаний предоставить проект

		<p>планировки и проект межевания территории Заказчику;).</p> <ul style="list-style-type: none"> составление сведений о лесном участке, согласование документации в Министерстве природных ресурсов и экологии Калужской области (по необходимости). предоставить Заказчику координаты трассы в системе Auto Cad и топографический план участка предстоящей застройки с географическими координатами.
0	Разработку документации по планировке территории осуществлять на основе генерального плана, правил землепользования и застройки	Состав и содержания проекта планировки территории выполнить в соответствии со ст. 42 и 43 Градостроительного Кодекса РФ
1	Вид договора подряда	Государственный контракт
2	Порядок утверждения документации по планировке территории	До проведения публичных слушаний предоставить проект планировки и проект межевания в Администрацию района в 1 экземпляре на бумажной основе и в 1 экземпляре на электронном носителе формат (PDF).
4	Требования к сдаче проектной документации Заказчику	<p>Материалы утвержденного проекта планировки (проекта планировки и проекта межевания) территории (основная часть проекта планировки территории, утверждаемая часть проекта планировки территории, проект межевания территории, утверждаемая часть проекта межевания территории) передаются в 1 экземпляре на бумажной основе и в 1 экземпляре на электронном носителе формат (PDF) Заказчику.</p> <p>Чертежи и схемы проекта планировки территории, а также чертежи проекта межевания территории в электронном виде выполняются в системе координат МСК-40</p>

Государственный Заказчик:
Директор ФКУ КО «УКС»

В.Н. Полежаев

М.П.



Исполнитель:

Генеральный директор ООО «АТЛАС-КАЛУГА»

О.Ю. Сварчевская

М.П.





КАЛУЖСКАЯ ОБЛАСТЬ
АДМИНИСТРАЦИЯ
(исполнительно - распорядительный орган)
МУНИЦИПАЛЬНОГО РАЙОНА «ДЗЕРЖИНСКИЙ РАЙОН»

ПОСТАНОВЛЕНИЕ

« 01 февраля » 2021 г.

г. Кондрово

№ 116

О подготовке проекта планировки и проекта межевания территории по объекту газификации «Газификация дер. Антоново Держинского района»

Руководствуясь ст. 43, 45, 46 Градостроительного Кодекса Российской Федерации, Федеральным законом № 131 от 06.10.2003 «Об общих принципах организации местного самоуправления в Российской Федерации»

ПОСТАНОВЛЯЮ:

1. Принять решение о подготовке проекта планировки территории и проекта межевания территории по объекту газификации «Газификация дер. Антоново Держинского района», проходящего по территории МО ГП «Город Кондрово» и МО СП «Деревня Никольское».
2. Разрешить ГКУ КО «Управление жилищного строительства» разработку проекта планировки территории и проекта межевания территории.
3. Настоящее постановление вступает в силу со дня его официального опубликования и подлежит размещению на официальном сайте администрации муниципального района «Держинский район».

Глава администрации
Держинского района



Е.О. Варлава



Акционерное общество «Газпром газораспределение Калуга»
(АО «Газпром газораспределение Калуга»)

« 19.02.2021 » 20 ____ г.

№ 1-45

ТЕХНИЧЕСКИЕ УСЛОВИЯ № 215/45
на подключение (технологическое присоединение) объектов
капитального строительства к сетям газораспределения

1. АО «Газпром газораспределение Калуга»
(наименование газораспределительной организации, выдавшей технические условия)
2. ГП КО «Регион» (полное наименование заявителя - юридического лица, индивидуального предпринимателя; фамилия, имя, отчество - физического лица)
3. Объект капитального строительства: «Газификация дер. Антоново Дзержинского района»
(наименование объекта капитального строительства)
расположенный (проектируемый): Калужская область, Дзержинский район, дер. Антоново
(местонахождение объекта капитального строительства)
4. Максимальная нагрузка (часовой расход газа) 373,6 куб. метров в час
5. Давление газа в точке подключения:
максимальное: 0,3 МПа;
фактическое (расчетное): 0,2 МПа.
6. Информация о газопроводе точке подключения: существующий подземный стальной газопровод среднего давления диаметром 102x3,5 мм (диаметр, материал труб и тип защитного покрытия)
Наличие ЭХЗ: тип Тверца-900 по адресу: , г. Кондрово, ул. Суворова.
Режим работы: Ираб.=4А; Ураб.=60 В; ΔUm.др.=-1,9 В по МЭС.
7. Основные инженерно-технические и общие требования к проектной документации в случае, предусмотренном законодательством Российской Федерации:
 - применение материалов и оборудования при проектировании и строительстве, подтвержденные декларацией о соответствии на основании требований технического регламента таможенного союза (ТРТС);
 - обеспечение давления газа перед газоиспользующими приборами и оборудованием не менее величины, указанной в паспорте завода-изготовителя;
 - работы должны выполняться специализированной организацией.
 - разработать проектную документацию в соответствии с требованиями СНиП, ГОСТ и СП.
 - проектная документация подлежит экспертизе в установленном законодательством порядке.
 - раздел учета расхода газа, и проектную документацию, согласовать с ООО «Газпром межрегионгаз Калуга» (при необходимости).
8. Другие условия подключения, включая точку подключения:
 - источник газоснабжения - (ГРС Кондрово) – действующий подземный газопровод среднего давления, стальной, D 102 x 3,5 мм Объект: «Газопровод к Детскому дому от ул. Кутузова до котельной г. Кондрово» (арх. 187 Аренда)
 - точка подключения (технологического присоединения) - действующий подземный газопровод среднего давления, стальной.
 - установка пункта редуцирования газа (ПРГ) для снижения давления газа (при необходимости).
9. Оборудование подключаемого объекта капитального строительства прибором учета газа (если предусмотрено законодательством Российской Федерации). Прибор учёта газа может быть оснащен системой телеметрии.
10. Срок действия настоящих технических условий составляет 36 месяцев.

Заместитель генерального
директора-главный инженер

В.Н. Смирнова
(4842) 508-392

подпись

Т.В. Денисова

(фамилия, имя, отчество исполнителя)

АДМИНИСТРАЦИЯ
(ИСПОЛНИТЕЛЬНО-РАСПОРЯДИТЕЛЬНЫЙ ОРГАН)
СЕЛЬСКОГО ПОСЕЛЕНИЯ
«ДЕРЕВНЯ НИКОЛЬСКОЕ»

249862, Калужская обл.,
Дзержинский р-н, д. Никольское,
ул. Центральная, д. 20-а
тел/факс.: /848434/ 75-5-01
e-mail: sp.derevnyanikolskoe@yandex.ru

от 11.01.2021г. № 6

Заместителю министра
строительства и жилищно-
коммунального хозяйства

Юркову В.В.

Уважаемый Вячеслав Валерьевич!

Администрация СП «Деревня Никольское» Дзержинского района Калужской области сообщает, в соответствии с имеющимися сведениями сверхнормативное загрязнение почвы по проектируемой трассе строительства объектов газификации д. Антоново СП «Деревня Никольское» Дзержинского муниципального района Калужской области, отсутствует

Глава администрации
СП «Деревня Никольское»

М.П.



Д.Д.Мишустин



МЧС РОССИИ

ГЛАВНОЕ УПРАВЛЕНИЕ
МИНИСТЕРСТВА РОССИЙСКОЙ ФЕДЕРАЦИИ
ПО ДЕЛАМ ГРАЖДАНСКОЙ ОБОРОНЫ,
ЧРЕЗВЫЧАЙНЫМ СИТУАЦИЯМ И ЛИКВИДАЦИИ
ПОСЛЕДСТВИЙ СТИХИЙНЫХ БЕДСТВИЙ
ПО КАЛУЖСКОЙ ОБЛАСТИ
(Главное управление МЧС России
по Калужской области)

ул. Кирова, 9а, г. Калуга, 248001
тел. (484-2) 57-48-41, факс (484-2) 718-210
e-mail: mchskaluga@yandex.ru

Директору
ГП КО «Регион»

В.А. Еремину

пер. Воскресенский, д. 28,
г. Калуга, 248002

02.03.2021 № ИВ-136-1532

На № 199 от 15.02.2021

Исходные данные и требования

подлежащие учету при разработке мероприятий по гражданской обороне, мероприятий по предупреждению чрезвычайных ситуаций природного и техногенного характера в составе проектной документации объекта капитального строительства: **«Газификация дер. Антоново Держинского района».**

Заявитель: ГП КО «Регион».

1. Основания для выдачи исходных данных

- 1.1. Письмо: ГП КО «Регион».
- 1.2. Техническое задание на разработку проектной документации по объекту.
- 1.3. ГОСТ Р 55201-2012 «Порядок разработки перечня мероприятий по гражданской обороне, мероприятий по предупреждению чрезвычайных ситуаций природного и техногенного характера при проектировании объектов капитального строительства».

2. Исходные данные о состоянии потенциальной опасности объекта капитального строительства и территории, на которой намечается строительство.

2.1. Проектируемый объект в соответствии с постановлением Правительства РФ от 16.08.2016 № 804дсп «Об утверждении Правил отнесения организаций к категориям по гражданской обороне в зависимости от роли в экономике государства или влияния на безопасность населения» и приказом МЧС России от 28.11.2016 № 632дсп «Об утверждении показателей для отнесения организаций к категориям по гражданской обороне» (методические рекомендации по отнесению организаций к категориям по гражданской обороне от 11.11.2016 № 2-4-71-65-11дсп) не отнесен к категории по гражданской обороне.

2.2. Территория Дзержинского района не отнесена к группе по гражданской обороне.

2.3. Проектируемый объект, в соответствии СП 165.1325800.2014 «СНиП 2.01.51-90 Инженерно-технические мероприятия по гражданской обороне» расположен:

вне зон возможных разрушений при воздействии обычных средств поражения;
вне зон возможного радиоактивного загрязнения и возможного химического заражения;

вне зон возможного катастрофического затопления.

2.4. В соответствии с перечнем потенциально опасных объектов Калужской области по классам опасности, утвержденным на заседании комиссии по чрезвычайным ситуациям и пожарной безопасности при Правительстве Калужской области, вблизи территории проектируемого объекта не располагаются потенциально опасные объекты, которые могут стать источниками чрезвычайной ситуации.

Возможны источники техногенных чрезвычайных ситуаций на транспортных коммуникациях, связанные с авариями при перевозке взрывопожароопасных грузов и АХОВ.

2.5. На территории Дзержинского района возможны следующие стихийные гидрометеорологические явления: сильные снегопады, морозы, налипания мокрого снега, наледи, ливневые дожди, грозы, ураганные и шквалистые ветры.

3. Для разработки мероприятий по гражданской обороне

При разработке мероприятий по гражданской обороне предусмотреть:

3.1. Решения по обеспечению безаварийной остановки технологических процессов при угрозе воздействия или воздействии по проектируемому объекту поражающих факторов современных средств поражения.

3.2. Мероприятия по повышению эффективности защиты производственных фондов проектируемого объекта при воздействии по ним современных средств поражения.

3.3. Требования по строительству защитных сооружений гражданской обороны не предъявляются.

4. Для разработки мероприятий по предупреждению чрезвычайных ситуаций природного и техногенного характера

4.1. Для предупреждения чрезвычайных ситуаций, возникающих в результате возможных аварий на проектируемом объекте включить:

- перечень и характеристики технологического оборудования проектируемого объекта, аварии на которых могут привести к возникновению ЧС техногенного характера;

- результаты определения (расчета) границ и характеристик зон воздействия поражающих факторов аварий, которые могут привести к чрезвычайной ситуации;

- сведения о численности и размещении персонала проектируемого объекта, населения на территориях, прилегающих к проектируемому объекту, которые могут оказаться в зоне возможных чрезвычайных ситуаций;

- решения по исключению разгерметизации оборудования, предупреждению и локализации аварийных выбросов опасных веществ;

- решения, направленные на уменьшение риска ЧС на проектируемом объекте;

- решения по системам оповещения о чрезвычайных ситуациях;
- решения по созданию и содержанию на проектируемом объекте запасов материальных средств, предназначенных для ликвидации ЧС и их последствий;
- решения по обеспечению эвакуации населения (персонала проектируемого объекта), а также по обеспечению беспрепятственного ввода и передвижения на территории проектируемого объекта аварийно-спасательных сил для ликвидации чрезвычайных ситуаций.

4.2. Для предупреждения чрезвычайных ситуаций, возникающих в результате аварий на транспортных коммуникациях включить:

- сведения о транспортных коммуникациях, аварии на которых могут привести к возникновению ЧС техногенного характера на проектируемом объекте;
- результаты определения (расчета) границ и характеристик зон воздействия поражающих факторов аварий с указанием применяемых методик расчетов;
- сведения о численности и размещении персонала проектируемого объекта, населения на территориях, прилегающих к проектируемому объекту, которые могут оказаться в зоне возможных чрезвычайных ситуаций;
- решения по защите людей и территории объекта строительства от чрезвычайных ситуаций, вызванных авариями за его пределами.

4.3. Для разработки проектных решений по предупреждению чрезвычайных ситуаций, источниками которых являются опасные природные процессы, включить:

- сведения о природно-климатических условиях в районе строительства, результаты оценки частоты и интенсивности проявлений опасных природных процессов и явлений, которые могут привести к возникновению чрезвычайной ситуации природного характера на проектируемом объекте;
- мероприятия по инженерной защите проектируемого объекта от чрезвычайных ситуаций природного характера.

5. Для разработки графической части

5.1. В графическую часть включить графические материалы в соответствии с требованиями ГОСТ Р 55201-2012.

5.2. Графические материалы оформить с учетом требований ГОСТ Р 42.0.03-2016.

6. Дополнительные сведения для разработки мероприятий по гражданской обороне, мероприятий по предупреждению чрезвычайных ситуаций природного и техногенного характера

6.1. Предусмотреть создание финансовых и материальных резервов для ликвидации последствий аварий на проектируемых объектах, при этом резерв финансовых средств может быть сформирован также в виде страхового полиса на страхование расходов по локализации и ликвидации ЧС и аварий.

6.2. Состав и содержание раздела должны соответствовать ГОСТ Р 55201-2012 «Порядок разработки перечня мероприятий по гражданской обороне, мероприятий по предупреждению чрезвычайных ситуаций природного и техногенного характера при проектировании объектов капитального строительства».

6.3. Разрабатывать мероприятия по гражданской обороне, мероприятия по предупреждению чрезвычайных ситуаций природного и техногенного характера в составе проектной документации разрешается проектной организации, имеющей

свидетельство СРО о допуске на выполнение проектных работ, которые оказывают влияние на безопасность объектов капитального строительства (виды работ в составе деятельности: согласно Приложения).

6.4. После утверждения в установленном порядке проектной документации один экземпляр раздела «ПМ ГОЧС» должен быть направлен в Главное управление МЧС России по Калужской области.

7. Экспертиза

Раздел «ПМ ГОЧС» подлежит экспертизе, осуществляемой в порядке, установленном законодательством о градостроительной деятельности и техническом регулировании.

ВрИО начальника Главного управления
полковник

Д.В. Енин



Прокошин Вадим Анатольевич
☎ 8 (4842) 56-37-75
✉ kaluga-ozn@yandex.ru



**МИНИСТЕРСТВО
ПРИРОДНЫХ РЕСУРСОВ И ЭКОЛОГИИ
КАЛУЖСКОЙ ОБЛАСТИ
УПРАВЛЕНИЕ РЕГУЛИРОВАНИЯ
ДЕЯТЕЛЬНОСТИ В СФЕРЕ
ПРИРОДОПОЛЬЗОВАНИЯ**

ул. Заводская, 57, г.Калуга, 248018
тел. (4842) 71-99-55, факс (4842) 71-99-56
e-mail: priroda@adm.kaluga.ru

12.02.2021 № 478-21

№ 48 от 26.01.2021

**Директору
ГП КО «РЕГИОН»
В.А. Еремину**

ул. Беяева, д. 1/48,
г. Калуга, 248002

Уважаемый Владимир Александрович!

Министерство природных ресурсов и экологии Калужской области, рассмотрев Ваше обращение, сообщает следующее.

Согласно представленным картографическим материалам проектируемый объект «Газификация дер. Антоново Дзержинского района» в границы особо охраняемых природных территорий регионального значения не входит.

**Заместитель министра –
начальник управления**

Н.О. Артамонова



КАЛУЖСКАЯ ОБЛАСТЬ



УПРАВЛЕНИЕ
ПО ОХРАНЕ ОБЪЕКТОВ
КУЛЬТУРНОГО НАСЛЕДИЯ

248016, г. Калуга, ул. Пролетарская, 111,
тел. 719-267, факс 719-292
E-mail: nasledie@adm.kaluga.ru

Директору ГП Калужской области
«РЕГИОН»

В.А. Еремину

ул. Беяева, д. 1/48, г. Калуга,
248002

от И.О.И.И.И. № 10/154-21

на № _____ от _____

Уважаемый Владимир Александрович!

Управление по охране объектов культурного наследия Калужской области (далее – Управление) на запрос о согласовании прохождения трассы газопровода проектируемого объекта подпрограммы «Расширение сети газопроводов и строительство объектов газификации на территории Калужской области» на земельном участке под объект: «Газификация дер. Антоново Дзержинского района», в соответствии с приложенным ситуационным планом, в пределах ведомственной компетенции сообщает следующее.

В соответствии со статьями 9.2, 28, 30, 31, 32, 33, 45 Федерального закона от 25.06.2002 № 73-ФЗ «Об объектах культурного наследия (памятниках истории и культуры) народов Российской Федерации» (далее – Федеральный закон) Управление уполномочено осуществлять согласование проектов генеральных планов, проектов правил землепользования и застройки, подготовленных применительно к территориям исторических поселений регионального значения, решений органов исполнительной власти о предоставлении земель и изменении их правового режима, проектов зон охраны объектов культурного наследия, проектной документации, необходимой для проведения работ по сохранению объекта культурного наследия, а также принятие решений о возможности проведения земляных, строительных, мелиоративных, хозяйственных, работ по использованию лесов на земельных участках, подлежащих воздействию таких работ.

По имеющимся в Управлении сведениям, на испрашиваемом земельном участке объекты культурного наследия, включенные в единый государственный реестр объектов культурного наследия (памятников истории и культуры) народов Российской Федерации отсутствуют.

Вместе с тем в районе планируемого размещения трассы газопровода имеется выявленный объект культурного наследия:

- «Городище Кондрово 2», II в. до н.э. - I в. н.э., XVII-XIX вв. н.э., северо-западная окраина города, ул. Суворова, г. Кондрово, Дзержинского района, Калужской области в отношении которого приказом Управления от 27 февраля 2020 № 50 установлены границы территории и режим использования территории выявленного объекта культурного наследия.

Сведениями об отсутствии на территории прохождения трассы газопровод указанного объекта, а также иных объектов, обладающих признаками объектов культурного наследия (в т.ч. археологического), Управление не располагает.

Для принятия Управлением решения о возможности проведения землеустроительных, земляных, строительных, мелиоративных, хозяйственных работ по использованию лесов и иных работ заказчику данных работ до начала и проведения необходимо руководствоваться статьями 28, 30, 31, 32, 36, 45. Федерального закона от 25.06.2002 № 73-ФЗ «Об объектах культурного наследия (памятниках истории и культуры) народов Российской Федерации», пунктом 56 статьи 26 Федерального закона от 03.08.2018 № 342-ФЗ «О внесении изменений Градостроительный кодекс Российской Федерации и отдельные законодательные акты Российской Федерации», пунктом 11 (3) Положения о государственной историко-культурной экспертизе (далее – ГИКЭ), утвержденного постановлением Правительства Российской Федерации от 15.07.2009 № 569, предусматривающими в качестве первоочередных действий проведение и представление в Управление заключения ГИКЭ земельного участка, проводимого путем археологической разведки

Начальник управления



Е.Е. Чудаков

Выписка из Единого государственного реестра недвижимости об объекте недвижимости
Сведения о характеристиках объекта недвижимости

На основании запроса от 22.04.2021 г., поступившего на рассмотрение 23.04.2021 г., сообщаем, что согласно записям Единого государственного реестра недвижимости:

Земельный участок			
(вид объекта недвижимости)			
Лист № ___ Раздела 1	Всего листов раздела 1 : ___	Всего разделов: ___	Всего листов выписки: ___
23.04.2021.№ 99/2021/389333309			
Кадастровый номер:		40:04:191101:186	

Номер кадастрового квартала:	40:04:191101
Дата присвоения кадастрового номера:	09.01.2013
Ранее присвоенный государственный учетный номер:	данные отсутствуют
Адрес:	установлено относительно ориентира, расположенного в границах участка. Почтовый адрес ориентира: Калужская обл., р-н Дзержинский, д. Антоново
Площадь:	7480 +/- 17кв. м
Кадастровая стоимость, руб.:	2566986.4
Кадастровые номера расположенных в пределах земельного участка объектов недвижимости:	данные отсутствуют
Кадастровые номера объектов недвижимости, из которых образован объект недвижимости:	данные отсутствуют
Кадастровые номера образованных объектов недвижимости:	данные отсутствуют
Сведения о включении объекта недвижимости в состав предприятия как имущественного комплекса:	

Государственный регистратор		ФГИС ЕГРН
полное наименование должности	подпись	инициалы, фамилия

М.П.

Выписка из Единого государственного реестра недвижимости об объекте недвижимости

Сведения о характеристиках объекта недвижимости

Земельный участок			
(вид объекта недвижимости)			
Лист № ___ Раздела 1	Всего листов раздела 1 : ___	Всего разделов: ___	Всего листов выписки: ___
23.04.2021 № 99/2021/389333309			
Кадастровый номер:		40:04:191101:186	

Категория земель:	Земли населённых пунктов
Виды разрешенного использования:	для строительства уличного газопровода
Сведения о кадастровом инженере:	Зубарев Илья Алексеевич №40-10-14
Сведения о лесах, водных объектах и об иных природных объектах, расположенных в пределах земельного участка:	данные отсутствуют
Сведения о том, что земельный участок полностью или частично расположен в границах зоны с особыми условиями использования территории или территории объекта культурного наследия	данные отсутствуют
Сведения о том, что земельный участок расположен в границах особой экономической зоны, территории опережающего социально-экономического развития, зоны территориального развития в Российской Федерации, игровой зоны:	данные отсутствуют
Сведения о том, что земельный участок расположен в границах особо охраняемой природной территории, охотничьих угодий, лесничеств, лесопарков:	данные отсутствуют
Сведения о результатах проведения государственного земельного надзора:	данные отсутствуют
Сведения о расположении земельного участка в границах территории, в отношении которой утвержден проект межевания территории:	данные отсутствуют

Государственный регистратор		ФГИС ЕГРН
полное наименование должности	подпись	инициалы, фамилия

М.П.

Выписка из Единого государственного реестра недвижимости об объекте недвижимости
Сведения о характеристиках объекта недвижимости

Земельный участок			
(вид объекта недвижимости)			
Лист № ___ Раздела 1	Всего листов раздела 1 : ___	Всего разделов: ___	Всего листов выписки: ___
23.04.2021.№ 99/2021/389333309			
Кадастровый номер:		40:04:191101:186	

Условный номер земельного участка:	данные отсутствуют
Сведения о принятии акта и (или) заключении договора, предусматривающих предоставление в соответствии с земельным законодательством исполнительным органом государственной власти или органом местного самоуправления находящегося в государственной или муниципальной собственности земельного участка для строительства наемного дома социального использования или наемного дома коммерческого использования:	данные отсутствуют
Сведения о том, что земельный участок или земельные участки образованы на основании решения об изъятии земельного участка и (или) расположенного на нем объекта недвижимости для государственных или муниципальных нужд:	данные отсутствуют
Сведения о том, что земельный участок образован из земель или земельного участка, государственная собственность на которые не разграничена:	данные отсутствуют
Сведения о наличии земельного спора о местоположении границ земельных участков:	данные отсутствуют
Статус записи об объекте недвижимости:	Сведения об объекте недвижимости имеют статус "временные". Дата истечения срока действия временного характера - 2018-01-10
Особые отметки:	Для данного земельного участка обеспечен доступ посредством земельного участка (земельных участков) с кадастровым номером (кадастровыми номерами) Земли общего пользования. Сведения о видах разрешенного использования имеют статус «Актуальные незасвидетельствованные». Право (ограничение права, обременение объекта недвижимости) зарегистрировано на данный объект недвижимости с видами разрешенного использования отсутствует. Сведения необходимые для заполнения раздела 2 отсутствуют. Сведения необходимые для заполнения раздела 3.1 отсутствуют.
Получатель выписки:	Сварчевская Ольга Юрьевна

Государственный регистратор		ФГИС ЕГРН
полное наименование должности	подпись	инициалы, фамилия

Выписка из Единого государственного реестра недвижимости об объекте недвижимости
Сведения о зарегистрированных правах

Государственный регистратор		ФГИС ЕГРН
полное наименование должности	подпись	инициалы, фамилия

М.П.

Выписка из Единого государственного реестра недвижимости об объекте недвижимости
Описание местоположения земельного участка

Земельный участок			
(вид объекта недвижимости)			
Лист № __ Раздела 3	Всего листов раздела 3 : __	Всего разделов: __	Всего листов выписки: __
23.04.2021 № 99/2021/389333309			
Кадастровый номер:		40:04:191101:186	

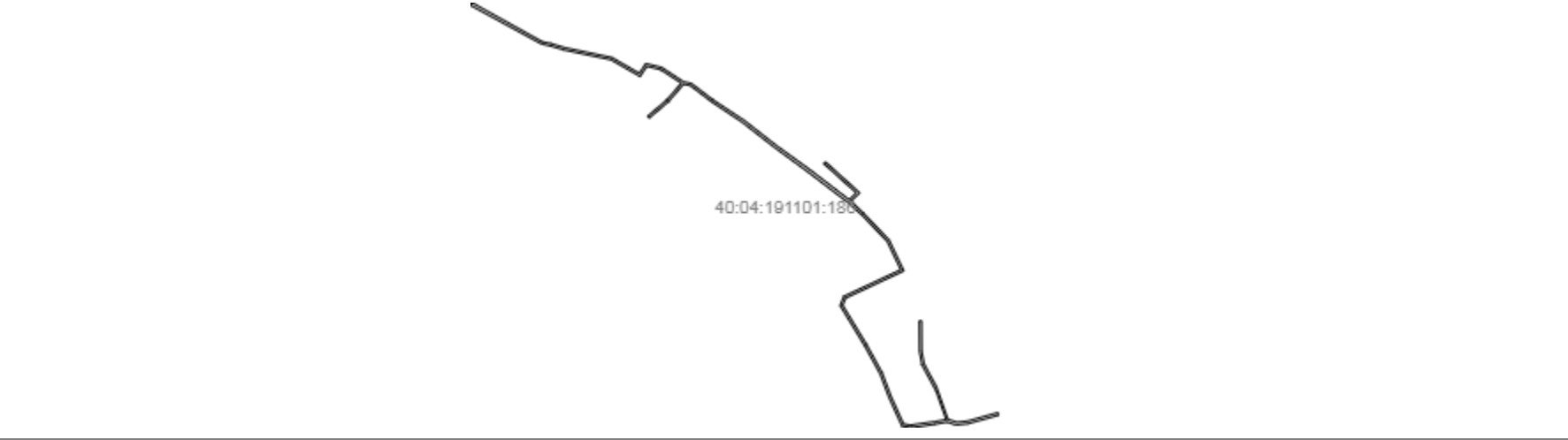
План (чертеж, схема) земельного участка			
			
Масштаб 1: данные отсутствуют	Условные обозначения:		

Государственный регистратор		ФГИС ЕГРН
полное наименование должности	подпись	инициалы, фамилия

М.П.

Выписка из Единого государственного реестра недвижимости об объекте недвижимости
Описание местоположения земельного участка

Земельный участок			
(вид объекта недвижимости)			
Лист № ____ Раздела 3	Всего листов раздела 3 : ____	Всего разделов: ____	Всего листов выписки: ____
23.04.2021 № 99/2021/389333309			
Кадастровый номер:		40:04:191101:186	

План (чертеж, схема) земельного участка			
			
Масштаб 1: данные отсутствуют	Условные обозначения:		

Государственный регистратор		ФГИС ЕГРН
полное наименование должности	подпись	инициалы, фамилия

М.П.

Выписка из Единого государственного реестра недвижимости об объекте недвижимости
Описание местоположения земельного участка

Земельный участок			
(вид объекта недвижимости)			
Лист № __ Раздела 3.2	Всего листов раздела 3.2 : __	Всего разделов: __	Всего листов выписки: __
23.04.2021 № 99/2021/389333309			
Кадастровый номер:		40:04:191101:186	

Сведения о характерных точках границы земельного участка				
Система координат				
Зона №				
Номер точки	Координаты		Описание закрепления на местности	Средняя квадратическая погрешность определения координат характерных точек границ земельного участка, м
	X	Y		
1	2	3	4	5
1	463538.53	1276369.67	данные отсутствуют	данные отсутствуют
2	463471.39	1276490.62	данные отсутствуют	данные отсутствуют
3	463468.69	1276504.1	данные отсутствуют	данные отсутствуют
4	463461.52	1276528.46	данные отсутствуют	данные отсутствуют
5	463444.58	1276609.37	данные отсутствуют	данные отсутствуют
6	463417.57	1276656.56	данные отсутствуют	данные отсутствуют
7	463434.19	1276667.54	данные отсутствуют	данные отсутствуют
8	463427.71	1276694.55	данные отсутствуют	данные отсутствуют
9	463403.1	1276732.23	данные отсутствуют	данные отсутствуют
10	463400.44	1276745.45	данные отсутствуют	данные отсутствуют
11	463371.77	1276783.19	данные отсутствуют	данные отсутствуют
12	463337.14	1276835.99	данные отсутствуют	данные отсутствуют
13	463294.55	1276890.56	данные отсутствуют	данные отсутствуют
14	463252.93	1276948.42	данные отсутствуют	данные отсутствуют
15	463201.29	1277015.87	данные отсутствуют	данные отсутствуют

Государственный регистратор		ФГИС ЕГРН
полное наименование должности	подпись	инициалы, фамилия

М.П.

Выписка из Единого государственного реестра недвижимости об объекте недвижимости
Описание местоположения земельного участка

Земельный участок			
<small>(вид объекта недвижимости)</small>			
Лист № __ Раздела 3.2	Всего листов раздела 3.2 : __	Всего разделов: __	Всего листов выписки: __
23.04.2021.№ 99/2021/389333309			
Кадастровый номер:		40:04:191101:186	

Сведения о характерных точках границы земельного участка				
Система координат				
Зона №				
Номер точки	Координаты		Описание закрепления на местности	Средняя квадратическая погрешность определения координат характерных точек границ земельного участка, м
	X	Y		
1	2	3	4	5
16	463213.02	1277028.1	данные отсутствуют	данные отсутствуют
17	463262.98	1276972.63	данные отсутствуют	данные отсутствуют
18	463265.95	1276975.31	данные отсутствуют	данные отсутствуют
19	463212.89	1277034.21	данные отсутствуют	данные отсутствуют
20	463198.67	1277018.93	данные отсутствуют	данные отсутствуют
21	463178.08	1277040.43	данные отсутствуют	данные отсутствуют
22	463132.5	1277084.36	данные отсутствуют	данные отсутствуют
23	463079.45	1277109.62	данные отсутствуют	данные отсутствуют
24	463032.94	1277009.97	данные отсутствуют	данные отсутствуют
25	463020.52	1277004.98	данные отсутствуют	данные отсутствуют
26	462953.28	1277045.96	данные отсутствуют	данные отсутствуют
27	462905.05	1277072.53	данные отсутствуют	данные отсутствуют
28	462865	1277087.6	данные отсутствуют	данные отсутствуют
29	462817.44	1277109.19	данные отсутствуют	данные отсутствуют
30	462815.59	1277121.33	данные отсутствуют	данные отсутствуют

Государственный регистратор		ФГИС ЕГРН
полное наименование должности	подпись	инициалы, фамилия

М.П.

Выписка из Единого государственного реестра недвижимости об объекте недвижимости
Описание местоположения земельного участка

Земельный участок			
(вид объекта недвижимости)			
Лист № __ Раздела 3.2	Всего листов раздела 3.2 : __	Всего разделов: __	Всего листов выписки: __
23.04.2021.№ 99/2021/389333309			
Кадастровый номер:		40:04:191101:186	

Сведения о характерных точках границы земельного участка				
Система координат				
Зона №				
Номер точки	Координаты		Описание закрепления на местности	Средняя квадратическая погрешность определения координат характерных точек границ земельного участка, м
	X	Y		
1	2	3	4	5
31	462821.54	1277162.53	данные отсутствуют	данные отсутствуют
32	462825.04	1277182.16	данные отсутствуют	данные отсутствуют
33	462874.24	1277164.85	данные отсутствуют	данные отсутствуют
34	462906.47	1277147.2	данные отсутствуют	данные отсутствуют
35	462919.55	1277140.48	данные отсутствуют	данные отсутствуют
36	462941.58	1277136.39	данные отсутствуют	данные отсутствуют
37	462993.77	1277136.09	данные отсутствуют	данные отсутствуют
38	462993.79	1277140.09	данные отсутствуют	данные отсутствуют
39	462941.96	1277140.38	данные отсутствуют	данные отсутствуют
40	462920.85	1277144.31	данные отсутствуют	данные отсутствуют
41	462908.35	1277150.73	данные отсутствуют	данные отсутствуют
42	462881.29	1277165.55	данные отсутствуют	данные отсутствуют
43	462825.65	1277185.12	данные отсутствуют	данные отсутствуют
44	462820.56	1277200.1	данные отсутствуют	данные отсутствуют
45	462822.25	1277218.04	данные отсутствуют	данные отсутствуют

Государственный регистратор		ФГИС ЕГРН
полное наименование должности	подпись	инициалы, фамилия

М.П.

Выписка из Единого государственного реестра недвижимости об объекте недвижимости
Описание местоположения земельного участка

Земельный участок			
<small>(вид объекта недвижимости)</small>			
Лист № __ Раздела 3.2	Всего листов раздела 3.2 : __	Всего разделов: __	Всего листов выписки: __
23.04.2021.№ 99/2021/389333309			
Кадастровый номер:		40:04:191101:186	

Сведения о характерных точках границы земельного участка				
Система координат				
Зона №				
Номер точки	Координаты		Описание закрепления на местности	Средняя квадратическая погрешность определения координат характерных точек границ земельного участка, м
	X	Y		
1	2	3	4	5
46	462836.77	1277270.42	данные отсутствуют	данные отсутствуют
47	462832.43	1277271.62	данные отсутствуют	данные отсутствуют
48	462817.81	1277218.86	данные отсутствуют	данные отсутствуют
49	462815.87	1277198.35	данные отсутствуют	данные отсутствуют
50	462820.78	1277183.93	данные отсутствуют	данные отсутствуют
51	462817.1	1277163.25	данные отсутствуют	данные отсутствуют
52	462811.28	1277123.02	данные отсутствуют	данные отсутствуют
53	462813.82	1277106.44	данные отсутствуют	данные отсутствуют
54	462863.47	1277083.91	данные отсутствуют	данные отсутствуют
55	462903.37	1277068.89	данные отсутствуют	данные отсутствуют
56	462951.27	1277042.49	данные отсутствуют	данные отсутствуют
57	463020.15	1277000.52	данные отсутствуют	данные отсутствуют
58	463035.89	1277006.84	данные отсутствуют	данные отсутствуют
59	463081.37	1277104.28	данные отсутствуют	данные отсутствуют
60	463130.19	1277081.03	данные отсутствуют	данные отсутствуют

Государственный регистратор		ФГИС ЕГРН
полное наименование должности	подпись	инициалы, фамилия

М.П.

Выписка из Единого государственного реестра недвижимости об объекте недвижимости
Описание местоположения земельного участка

Земельный участок			
<small>(вид объекта недвижимости)</small>			
Лист № __ Раздела 3.2	Всего листов раздела 3.2 : __	Всего разделов: __	Всего листов выписки: __
23.04.2021.№ 99/2021/389333309			
Кадастровый номер:		40:04:191101:186	

Сведения о характерных точках границы земельного участка				
Система координат				
Зона №				
Номер точки	Координаты		Описание закрепления на местности	Средняя квадратическая погрешность определения координат характерных точек границ земельного участка, м
	X	Y		
1	2	3	4	5
61	463175.24	1277037.61	данные отсутствуют	данные отсутствуют
62	463196.17	1277014.21	данные отсутствуют	данные отсутствуют
63	463248.74	1276945.45	данные отсутствуют	данные отсутствуют
64	463291.44	1276887.15	данные отсутствуют	данные отсутствуют
65	463333.98	1276832.65	данные отсутствуют	данные отсутствуют
66	463368.51	1276780.87	данные отсутствуют	данные отсутствуют
67	463396.7	1276743.77	данные отсутствуют	данные отсутствуют
68	463399.02	1276732.21	данные отсутствуют	данные отсутствуют
69	463369.48	1276706.77	данные отсутствуют	данные отсутствуют
70	463341.32	1276673.72	данные отсутствуют	данные отсутствуют
71	463344.36	1276671.12	данные отсутствуют	данные отсутствуют
72	463372.33	1276703.94	данные отсутствуют	данные отсутствуют
73	463400.79	1276728.45	данные отсутствуют	данные отсутствуют
74	463423.99	1276692.94	данные отсутствуют	данные отсутствуют
75	463429.64	1276669.33	данные отсутствуют	данные отсутствуют

Государственный регистратор		ФГИС ЕГРН
полное наименование должности	подпись	инициалы, фамилия

М.П.

Выписка из Единого государственного реестра недвижимости об объекте недвижимости
Описание местоположения земельного участка

Земельный участок			
<small>(вид объекта недвижимости)</small>			
Лист № __ Раздела 3.2	Всего листов раздела 3.2 : __	Всего разделов: __	Всего листов выписки: __
23.04.2021.№ 99/2021/389333309			
Кадастровый номер:		40:04:191101:186	

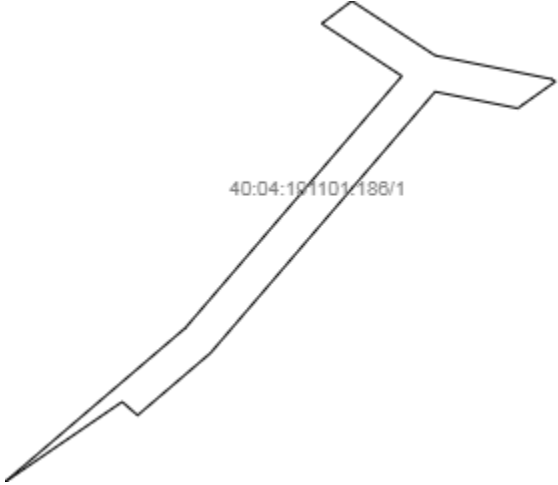
Сведения о характерных точках границы земельного участка				
Система координат				
Зона №				
Номер точки	Координаты		Описание закрепления на местности	Средняя квадратическая погрешность определения координат характерных точек границ земельного участка, м
	X	Y		
1	2	3	4	5
76	463412.23	1276657.83	данные отсутствуют	данные отсутствуют
77	463440.79	1276607.93	данные отсутствуют	данные отсутствуют
78	463457.64	1276527.49	данные отсутствуют	данные отсутствуют
79	463464.81	1276503.14	данные отсутствуют	данные отсутствуют
80	463467.59	1276489.24	данные отсутствуют	данные отсутствуют
81	463534	1276367.21	данные отсутствуют	данные отсутствуют

Государственный регистратор		ФГИС ЕГРН
полное наименование должности	подпись	инициалы, фамилия

М.П.

Выписка из Единого государственного реестра недвижимости об объекте недвижимости
Сведения о частях земельного участка

Земельный участок			
(вид объекта недвижимости)			
Лист № __ Раздела 4	Всего листов раздела 4 : __	Всего разделов: __	Всего листов выписки: __
23.04.2021 № 99/2021/389333309			
Кадастровый номер:		40:04:191101:186	

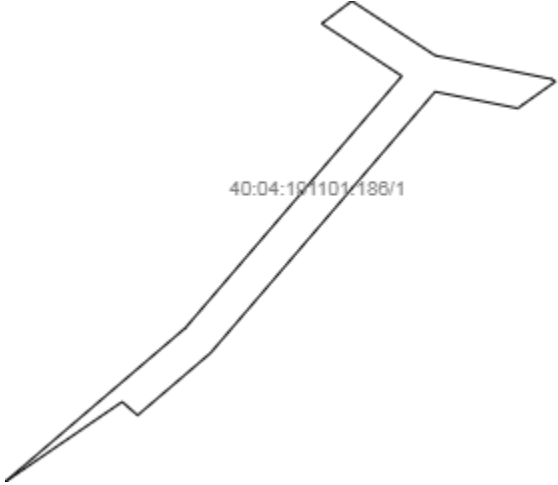
План (чертеж, схема) части земельного участка		Учетный номер части: 40:04:191101:186/1	
			
Масштаб 1: данные отсутствуют	Условные обозначения:		

Государственный регистратор		ФГИС ЕГРН
полное наименование должности	подпись	инициалы, фамилия

М.П.

Выписка из Единого государственного реестра недвижимости об объекте недвижимости
Сведения о частях земельного участка

Земельный участок			
<small>(вид объекта недвижимости)</small>			
Лист № __ Раздела 4	Всего листов раздела 4 : __	Всего разделов: __	Всего листов выписки: __
23.04.2021.№ 99/2021/389333309			
Кадастровый номер:		40:04:191101:186	

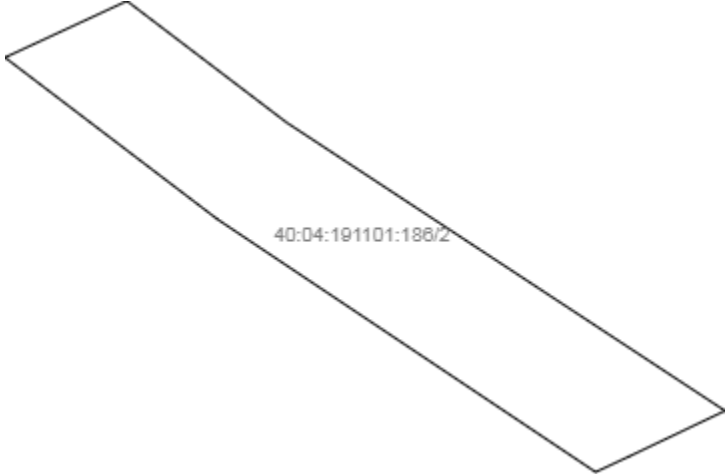
План (чертеж, схема) части земельного участка	Учетный номер части: 40:04:191101:186/1
 <p>40:04:191101:186/1</p>	
Масштаб 1: данные отсутствуют	Условные обозначения:

Государственный регистратор		ФГИС ЕГРН
полное наименование должности	подпись	инициалы, фамилия

М.П.

Выписка из Единого государственного реестра недвижимости об объекте недвижимости
Сведения о частях земельного участка

Земельный участок			
(вид объекта недвижимости)			
Лист № __ Раздела 4	Всего листов раздела 4 : __	Всего разделов: __	Всего листов выписки: __
23.04.2021.№ 99/2021/389333309			
Кадастровый номер:		40:04:191101:186	

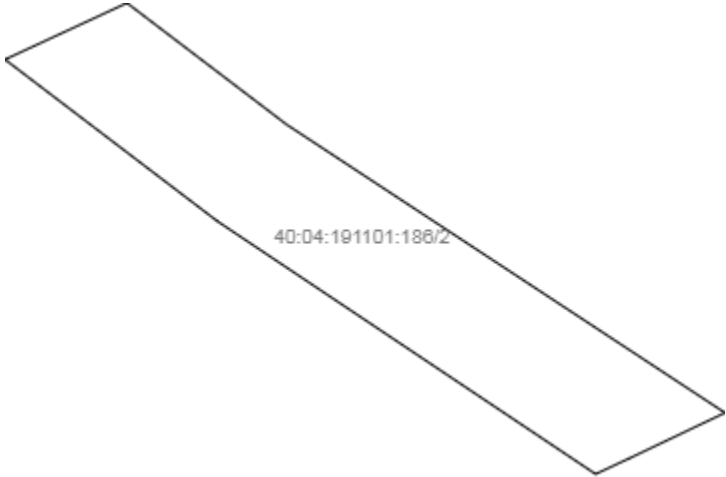
План (чертеж, схема) части земельного участка	Учетный номер части: 40:04:191101:186/2
	
Масштаб 1: данные отсутствуют	Условные обозначения:

Государственный регистратор		ФГИС ЕГРН
полное наименование должности	подпись	инициалы, фамилия

М.П.

Выписка из Единого государственного реестра недвижимости об объекте недвижимости
Сведения о частях земельного участка

Земельный участок			
(вид объекта недвижимости)			
Лист № __ Раздела 4	Всего листов раздела 4 : __	Всего разделов: __	Всего листов выписки: __
23.04.2021.№ 99/2021/389333309			
Кадастровый номер:		40:04:191101:186	

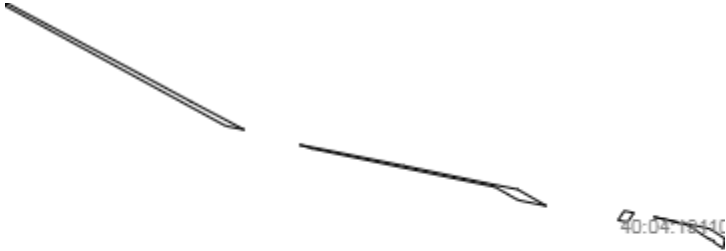
План (чертеж, схема) части земельного участка	Учетный номер части: 40:04:191101:186/2
	
Масштаб 1: данные отсутствуют	Условные обозначения:

Государственный регистратор		ФГИС ЕГРН
полное наименование должности	подпись	инициалы, фамилия

М.П.

Выписка из Единого государственного реестра недвижимости об объекте недвижимости
Сведения о частях земельного участка

Земельный участок			
(вид объекта недвижимости)			
Лист № __ Раздела 4	Всего листов раздела 4 : __	Всего разделов: __	Всего листов выписки: __
23.04.2021.№ 99/2021/389333309			
Кадастровый номер:		40:04:191101:186	


План (чертеж, схема) части земельного участка	Учетный номер части: 40:04:191101:186/3
	
Масштаб 1: данные отсутствуют	Условные обозначения:

Государственный регистратор		ФГИС ЕГРН
полное наименование должности	подпись	инициалы, фамилия

М.П.

Выписка из Единого государственного реестра недвижимости об объекте недвижимости
Сведения о частях земельного участка

Земельный участок			
(вид объекта недвижимости)			
Лист № __ Раздела 4	Всего листов раздела 4 : __	Всего разделов: __	Всего листов выписки: __
23.04.2021.№ 99/2021/389333309			
Кадастровый номер:		40:04:191101:186	

План (чертеж, схема) части земельного участка	Учетный номер части: 40:04:191101:186/4
	
Масштаб 1: данные отсутствуют	Условные обозначения:

Государственный регистратор		ФГИС ЕГРН
полное наименование должности	подпись	инициалы, фамилия

М.П.

Выписка из Единого государственного реестра недвижимости об объекте недвижимости
Сведения о частях земельного участка

Земельный участок			
(вид объекта недвижимости)			
Лист № ___ Раздела 4.1	Всего листов раздела 4.1 : ___	Всего разделов: ___	Всего листов выписки: ___
23.04.2021 № 99/2021/389333309			
Кадастровый номер:		40:04:191101:186	

Учетный номер части	Площадь (м ²)	Содержание ограничения в использовании или ограничения права на объект недвижимости или обременения объекта недвижимости
1	2	3
1	310	Ограничения прав на земельный участок, предусмотренные статьями 56, 56.1 Земельного кодекса Российской Федерации, 40.04.2.284, Постановление "О порядке установления охранных зон объектов электросетевого хозяйства и особых условий использования земельных участков, расположенных в границах таких зон" № №160 от 24.02.2009
1	310	Ограничения прав на земельный участок, предусмотренные статьями 56, 56.1 Земельного кодекса Российской Федерации, Постановление "О порядке установления охранных зон объектов электросетевого хозяйства и особых условий использования земельных участков, расположенных в границах таких зон" № №160 от 24.02.2009, срок действия: 26.02.2018
2	98	Ограничения прав на земельный участок, предусмотренные статьями 56, 56.1 Земельного кодекса Российской Федерации, 40.04.2.287, Постановление "О порядке установления охранных зон объектов электросетевого хозяйства и особых условий использования земельных участков, расположенных в границах таких зон" № №160 от 24.02.2009
2	98	Ограничения прав на земельный участок, предусмотренные статьями 56, 56.1 Земельного кодекса Российской Федерации, Постановление "О порядке установления охранных зон объектов электросетевого хозяйства и особых условий использования земельных участков, расположенных в границах таких зон" № №160 от 24.02.2009, срок действия: 26.02.2018
3	414	Ограничения прав на земельный участок, предусмотренные статьями 56, 56.1 Земельного кодекса Российской Федерации, «О порядке установления охранных зон объектов электросетевого хозяйства и особых условий использования земельных участков, расположенных в границах таких зон» № 160 от 24.02.2009, срок действия: 05.11.2020
4	1002	Ограничения прав на земельный участок, предусмотренные статьями 56, 56.1 Земельного кодекса Российской Федерации, «О порядке установления охранных зон объектов электросетевого хозяйства и особых условий использования земельных участков, расположенных в границах таких зон» № 160 от 24.02.2009, срок действия: 05.11.2020

Государственный регистратор		ФГИС ЕГРН
полное наименование должности	подпись	инициалы, фамилия

М.П.

Выписка из Единого государственного реестра недвижимости об объекте недвижимости
Сведения о частях земельного участка

Земельный участок			
<small>(вид объекта недвижимости)</small>			
Лист № __ Раздела 4.2	Всего листов раздела 4.2 : __	Всего разделов: __	Всего листов выписки: __
23.04.2021.№ 99/2021/389333309			
Кадастровый номер:		40:04:191101:186	

Сведения о характерных точках границы части (частей) земельного участка

Учетный номер части: 1

Система координат: СК кадастрового округа

Зона №

Номер точки	Координаты, м		Описание закрепления на местности	Средняя квадратическая погрешность определения координат характерных точек границы части земельного участка, м
	X	Y		
1	2	3	4	5
9	463403.1	1276732.23	626003000000	0.2
10	463400.44	1276745.45	626003000000	0.2
68	463399.02	1276732.21	626003000000	0.2
69	463369.48	1276706.77	626003000000	0.2
72	463372.33	1276703.94	626003000000	0.2
73	463400.79	1276728.45	626003000000	0.2
82	463354.92	1276683.51	данные отсутствуют	данные отсутствуют
82	463354.92	1276683.51	данные отсутствуют	данные отсутствуют
83	463363.98	1276696.78	данные отсутствуют	0.5
84	463362.45	1276698.52	данные отсутствуют	данные отсутствуют
85	463397.14	1276741.59	данные отсутствуют	данные отсутствуют
86	463397.51	1276742.09	данные отсутствуют	0.5
87	463400.16	1276745.82	данные отсутствуют	данные отсутствуют
88	463409.27	1276722.78	данные отсутствуют	данные отсутствуют
89	463406.71	1276719.38	данные отсутствуют	данные отсутствуют

Государственный регистратор		ФГИС ЕГРН
полное наименование должности	подпись	инициалы, фамилия

М.П.

Выписка из Единого государственного реестра недвижимости об объекте недвижимости
Сведения о частях земельного участка

Земельный участок			
<small>(вид объекта недвижимости)</small>			
Лист № __ Раздела 4.2	Всего листов раздела 4.2 : __	Всего разделов: __	Всего листов выписки: __
23.04.2021.№ 99/2021/389333309			
Кадастровый номер:		40:04:191101:186	

Сведения о характерных точках границы части (частей) земельного участка				
Учетный номер части: 1				
Система координат: МСК-05				
Зона №				
Номер точки	Координаты, м		Описание закрепления на местности	Средняя квадратическая погрешность определения координат характерных точек границы части земельного участка, м
	X	Y		
1	2	3	4	5
9	463403.1	1276732.23	данные отсутствуют	данные отсутствуют
10	463400.44	1276745.45	данные отсутствуют	данные отсутствуют
68	463399.02	1276732.21	данные отсутствуют	данные отсутствуют
69	463369.48	1276706.77	данные отсутствуют	данные отсутствуют
72	463372.33	1276703.94	данные отсутствуют	данные отсутствуют
73	463400.79	1276728.45	данные отсутствуют	данные отсутствуют
82	463354.92	1276683.51	данные отсутствуют	данные отсутствуют
82	463354.92	1276683.51	данные отсутствуют	данные отсутствуют
83	463363.98	1276696.78	данные отсутствуют	данные отсутствуют
84	463362.45	1276698.52	данные отсутствуют	данные отсутствуют
85	463397.14	1276741.59	данные отсутствуют	данные отсутствуют
86	463397.51	1276742.09	данные отсутствуют	данные отсутствуют
87	463400.16	1276745.82	данные отсутствуют	данные отсутствуют
88	463409.27	1276722.78	данные отсутствуют	данные отсутствуют
89	463406.71	1276719.38	данные отсутствуют	данные отсутствуют

Государственный регистратор		ФГИС ЕГРН
полное наименование должности	подпись	инициалы, фамилия

М.П.

Выписка из Единого государственного реестра недвижимости об объекте недвижимости
Сведения о частях земельного участка

Земельный участок			
<small>(вид объекта недвижимости)</small>			
Лист № __ Раздела 4.2	Всего листов раздела 4.2 : __	Всего разделов: __	Всего листов выписки: __
23.04.2021.№ 99/2021/389333309			
Кадастровый номер:		40:04:191101:186	

Сведения о характерных точках границы части (частей) земельного участка				
Учетный номер части: 2				
Система координат: СК кадастрового округа				
Зона №				
Номер точки	Координаты, м		Описание закрепления на местности	Средняя квадратическая погрешность определения координат характерных точек границы части земельного участка, м
	X	Y		
1	2	3	4	5
11	463371.77	1276783.19	626003000000	0.2
66	463368.51	1276780.87	626003000000	0.2
90	463375.85	1276777.82	данные отсутствуют	данные отсутствуют
90	463375.85	1276777.82	данные отсутствуют	данные отсутствуют
91	463373.95	1276773.71	данные отсутствуют	данные отсутствуют
92	463360.01	1276793.61	данные отсутствуют	данные отсутствуют
93	463360.54	1276794.75	данные отсутствуют	0.5
94	463362.07	1276797.97	данные отсутствуют	данные отсутствуют

Государственный регистратор		ФГИС ЕГРН
полное наименование должности	подпись	инициалы, фамилия

М.П.

Выписка из Единого государственного реестра недвижимости об объекте недвижимости
Сведения о частях земельного участка

Земельный участок			
<small>(вид объекта недвижимости)</small>			
Лист № __ Раздела 4.2	Всего листов раздела 4.2 : __	Всего разделов: __	Всего листов выписки: __
23.04.2021.№ 99/2021/389333309			
Кадастровый номер:		40:04:191101:186	

Сведения о характерных точках границы части (частей) земельного участка				
Учетный номер части: 2				
Система координат: МСК-05				
Зона №				
Номер точки	Координаты, м		Описание закрепления на местности	Средняя квадратическая погрешность определения координат характерных точек границы части земельного участка, м
	X	Y		
1	2	3	4	5
11	463371.77	1276783.19	данные отсутствуют	данные отсутствуют
66	463368.51	1276780.87	данные отсутствуют	данные отсутствуют
90	463375.85	1276777.82	данные отсутствуют	данные отсутствуют
90	463375.85	1276777.82	данные отсутствуют	данные отсутствуют
91	463373.95	1276773.71	данные отсутствуют	данные отсутствуют
92	463360.01	1276793.61	данные отсутствуют	данные отсутствуют
93	463360.54	1276794.75	данные отсутствуют	данные отсутствуют
94	463362.07	1276797.97	данные отсутствуют	данные отсутствуют

Государственный регистратор		ФГИС ЕГРН
полное наименование должности	подпись	инициалы, фамилия

М.П.

Выписка из Единого государственного реестра недвижимости об объекте недвижимости
Сведения о частях земельного участка

Земельный участок				
(вид объекта недвижимости)				
Лист № __ Раздела 4.2		Всего листов раздела 4.2 : __		Всего разделов: __
Всего листов выписки: __				
23.04.2021.№ 99/2021/389333309				
Кадастровый номер:			40:04:191101:186	
Сведения о характерных точках границы части (частей) земельного участка				
Учетный номер части: 3				
Система координат: МСК-05				
Зона №				
Номер точки	Координаты, м		Описание закрепления на местности	Средняя квадратическая погрешность определения координат характерных точек границы части земельного участка, м
	X	Y		
1	2	3	4	5
74	463423.99	1276692.94	данные отсутствуют	данные отсутствуют
77	463440.79	1276607.93	данные отсутствуют	данные отсутствуют
78	463457.64	1276527.49	данные отсутствуют	данные отсутствуют
80	463467.59	1276489.24	данные отсутствуют	данные отсутствуют
95	463465.97	1276497.33	данные отсутствуют	данные отсутствуют
95	463465.97	1276497.33	данные отсутствуют	данные отсутствуют
96	463520.59	1276391.85	данные отсутствуют	данные отсутствуют
97	463521.74	1276392.46	данные отсутствуют	данные отсутствуют
98	463493.03	1276446.57	данные отсутствуют	данные отсутствуют
99	463478.45	1276473.64	данные отсутствуют	данные отсутствуют
100	463439.7	1276617.9	данные отсутствуют	данные отсутствуют
100	463439.7	1276617.9	данные отсутствуют	данные отсутствуют
101	463432.47	1276630.52	данные отсутствуют	данные отсутствуют
102	463434.97	1276618.1	данные отсутствуют	данные отсутствуют
103	463459.29	1276521.87	данные отсутствуют	данные отсутствуют
104	463456.93	1276533.93	данные отсутствуют	данные отсутствуют
Государственный регистратор			ФГИС ЕГРН	
полное наименование должности			подпись	
			инициалы, фамилия	

М.П.

Выписка из Единого государственного реестра недвижимости об объекте недвижимости
Сведения о частях земельного участка

Земельный участок			
<small>(вид объекта недвижимости)</small>			
Лист № __ Раздела 4.2	Всего листов раздела 4.2: __	Всего разделов: __	Всего листов выписки: __
23.04.2021 № 99/2021/389333309			
Кадастровый номер:		40:04:191101:186	

Номер точки	Координаты, м		Описание закрепления на местности	Средняя квадратическая погрешность определения координат характерных точек границы части земельного участка, м
	X	Y		
1	2	3	4	5
105	463450.07	1276567.85	данные отсутствуют	данные отсутствуют
106	463442.45	1276604.19	данные отсутствуют	данные отсутствуют
107	463426.11	1276662.2	данные отсутствуют	данные отсутствуют
107	463426.11	1276662.2	данные отсутствуют	данные отсутствуют
108	463430.25	1276664.94	данные отсутствуют	данные отсутствуют
109	463429.4	1276669.17	данные отсутствуют	данные отсутствуют
110	463425.26	1276666.43	данные отсутствуют	данные отсутствуют
111	463422.34	1276702.78	данные отсутствуют	данные отсутствуют
111	463422.34	1276702.78	данные отсутствуют	данные отсутствуют
112	463418.04	1276709.36	данные отсутствуют	данные отсутствуют
113	463413.77	1276708.58	данные отсутствуют	данные отсутствуют
114	463416.5	1276704.41	данные отсутствуют	данные отсутствуют
115	463417.27	1276704.55	данные отсутствуют	данные отсутствуют
116	463417.68	1276702.6	данные отсутствуют	данные отсутствуют
117	463427.57	1276677.99	данные отсутствуют	данные отсутствуют

Государственный регистратор		ФГИС ЕГРН
полное наименование должности	подпись	инициалы, фамилия

М.П.

Выписка из Единого государственного реестра недвижимости об объекте недвижимости
Сведения о частях земельного участка

Земельный участок				
<small>(вид объекта недвижимости)</small>				
Лист № ___ Раздела 4.2		Всего листов раздела 4.2 : ___		Всего разделов: ___
Всего листов выписки: ___				
23.04.2021.№ 99/2021/389333309				
Кадастровый номер:			40:04:191101:186	
Сведения о характерных точках границы части (частей) земельного участка				
Учетный номер части: 4				
Система координат: МСК-05				
Зона №				
Номер точки	Координаты, м		Описание закрепления на местности	Средняя квадратическая погрешность определения координат характерных точек границы части земельного участка, м
	X	Y		
1	2	3	4	5
25	463020.52	1277004.98	данные отсутствуют	данные отсутствуют
28	462865	1277087.6	данные отсутствуют	данные отсутствуют
44	462820.56	1277200.1	данные отсутствуют	данные отсутствуют
63	463248.74	1276945.45	данные отсутствуют	данные отсутствуют
64	463291.44	1276887.15	данные отсутствуют	данные отсутствуют
65	463333.98	1276832.65	данные отсутствуют	данные отсутствуют
66	463368.51	1276780.87	данные отсутствуют	данные отсутствуют
118	463035.58	1277015.62	данные отсутствуют	данные отсутствуют
118	463035.58	1277015.62	данные отсутствуют	данные отсутствуют
119	463032.98	1277010.07	данные отсутствуют	данные отсутствуют
120	463038.57	1277012.58	данные отсутствуют	данные отсутствуют
121	463041.16	1277018.13	данные отсутствуют	данные отсутствуют
122	463031.39	1277009.35	данные отсутствуют	данные отсутствуют
122	463031.39	1277009.35	данные отсутствуют	данные отсутствуют
123	463016.87	1277007.2	данные отсутствуют	данные отсутствуют
124	463012.45	1277005.21	данные отсутствуют	данные отсутствуют
Государственный регистратор			ФГИС ЕГРН	
полное наименование должности			подпись	
			инициалы, фамилия	

М.П.

Выписка из Единого государственного реестра недвижимости об объекте недвижимости
Сведения о частях земельного участка

Земельный участок			
<small>(вид объекта недвижимости)</small>			
Лист № __ Раздела 4.2	Всего листов раздела 4.2 : __	Всего разделов: __	Всего листов выписки: __
23.04.2021 № 99/2021/389333309			
Кадастровый номер:		40:04:191101:186	

Номер точки	Координаты, м		Описание закрепления на местности	Средняя квадратическая погрешность определения координат характерных точек границы части земельного участка, м
	X	Y		
1	2	3	4	5
125	463016.6	1277002.68	данные отсутствуют	данные отсутствуют
126	462992.99	1277021.76	данные отсутствуют	данные отсутствуют
126	462992.99	1277021.76	данные отсутствуют	данные отсутствуют
127	462989.41	1277023.94	данные отсутствуют	данные отсутствуют
128	462983.79	1277022.67	данные отсутствуют	данные отсутствуют
129	462988.7	1277019.68	данные отсутствуют	данные отсутствуют
130	462993.23	1277020.7	данные отсутствуют	данные отсутствуют
131	462873.65	1277084.34	данные отсутствуют	данные отсутствуют
131	462873.65	1277084.34	данные отсутствуют	данные отсутствуют
132	462840.31	1277098.81	данные отсутствуют	данные отсутствуют
133	462871.91	1277080.73	данные отсутствуют	данные отсутствуют
134	462895.46	1277071.87	данные отсутствуют	данные отсутствуют
135	462837.37	1277100.14	данные отсутствуют	данные отсутствуют
135	462837.37	1277100.14	данные отсутствуют	данные отсутствуют
136	462833.73	1277101.8	данные отсутствуют	данные отсутствуют
137	462831.94	1277098.22	данные отсутствуют	данные отсутствуют
138	462835.58	1277096.56	данные отсутствуют	данные отсутствуют

Государственный регистратор		ФГИС ЕГРН
полное наименование должности	подпись	инициалы, фамилия

М.П.

Выписка из Единого государственного реестра недвижимости об объекте недвижимости
Сведения о частях земельного участка

Земельный участок			
(вид объекта недвижимости)			
Лист № __ Раздела 4.2	Всего листов раздела 4.2 : __	Всего разделов: __	Всего листов выписки: __
23.04.2021 № 99/2021/389333309			
Кадастровый номер:		40:04:191101:186	

Номер точки	Координаты, м		Описание закрепления на местности	Средняя квадратическая погрешность определения координат характерных точек границы части земельного участка, м
	X	Y		
1	2	3	4	5
139	462822.36	1277218.42	данные отсутствуют	данные отсутствуют
139	462822.36	1277218.42	данные отсутствуют	данные отсутствуют
140	462832.1	1277253.58	данные отсутствуют	данные отсутствуют
141	462829.8	1277254.06	данные отсутствуют	данные отсутствуют
142	462823.86	1277225.17	данные отсутствуют	данные отсутствуют
143	462821.81	1277196.42	данные отсутствуют	данные отсутствуют
143	462821.81	1277196.42	данные отсутствуют	данные отсутствуют
144	462822.23	1277217.88	данные отсутствуют	данные отсутствуют
145	462818.76	1277202.29	данные отсутствуют	данные отсутствуют
146	462817.33	1277194.05	данные отсутствуют	данные отсутствуют
147	462820.03	1277186.13	данные отсутствуют	данные отсутствуют
148	462816.95	1277112.4	данные отсутствуют	данные отсутствуют
148	462816.95	1277112.4	данные отсутствуют	данные отсутствуют
149	462816.18	1277117.48	данные отсутствуют	данные отсутствуют
150	462811.73	1277120.08	данные отсутствуют	данные отсутствуют
151	462812.51	1277115	данные отсутствуют	данные отсутствуют
152	463395.88	1276729.5	данные отсутствуют	данные отсутствуют

Государственный регистратор		ФГИС ЕГРН
полное наименование должности	подпись	инициалы, фамилия

М.П.

Выписка из Единого государственного реестра недвижимости об объекте недвижимости
Сведения о частях земельного участка

Земельный участок			
(вид объекта недвижимости)			
Лист № __ Раздела 4.2	Всего листов раздела 4.2: __	Всего разделов: __	Всего листов выписки: __
23.04.2021 № 99/2021/389333309			
Кадастровый номер:		40:04:191101:186	

Номер точки	Координаты, м		Описание закрепления на местности	Средняя квадратическая погрешность определения координат характерных точек границы части земельного участка, м
	X	Y		
1	2	3	4	5
152	463395.88	1276729.5	данные отсутствуют	данные отсутствуют
153	463373.57	1276710.3	данные отсутствуют	данные отсутствуют
154	463373.44	1276704.9	данные отсутствуют	данные отсутствуют
155	463377.53	1276708.42	данные отсутствуют	данные отсутствуют
156	463377.59	1276710.98	данные отсутствуют	данные отсутствуют
157	463298.89	1276885	данные отсутствуют	данные отсутствуют
157	463298.89	1276885	данные отсутствуют	данные отсутствуют
158	463296.2	1276888.45	данные отсутствуют	данные отсутствуют
159	463293.75	1276887.82	данные отсутствуют	данные отсутствуют
160	463244.45	1276954.77	данные отсутствуют	данные отсутствуют
161	463227.83	1276977.51	данные отсутствуют	данные отсутствуют
162	463208.82	1276997.66	данные отсутствуют	данные отсутствуют
163	463391.81	1276750.21	данные отсутствуют	данные отсутствуют
164	463385.28	1276763.8	данные отсутствуют	данные отсутствуют
165	463365.83	1276790.57	данные отсутствуют	данные отсутствуют
166	463328.63	1276841	данные отсутствуют	данные отсутствуют
167	463296.32	1276884.35	данные отсутствуют	данные отсутствуют

Государственный регистратор		ФГИС ЕГРН
полное наименование должности	подпись	инициалы, фамилия

М.П.

Выписка из Единого государственного реестра недвижимости об объекте недвижимости
Сведения о частях земельного участка

Земельный участок			
<small>(вид объекта недвижимости)</small>			
Лист № __ Раздела 4.2	Всего листов раздела 4.2 : __	Всего разделов: __	Всего листов выписки: __
23.04.2021 № 99/2021/389333309			
Кадастровый номер:		40:04:191101:186	

Номер точки	Координаты, м		Описание закрепления на местности	Средняя квадратическая погрешность определения координат характерных точек границы части земельного участка, м
	X	Y		
1	2	3	4	5
168	463397.99	1276737.33	данные отсутствуют	данные отсутствуют
168	463397.99	1276737.33	данные отсутствуют	данные отсутствуют
169	463398.94	1276732.61	данные отсутствуют	данные отсутствуют
170	463399.29	1276732.96	данные отсутствуют	данные отсутствуют
171	463399.49	1276734.21	данные отсутствуют	данные отсутствуют

Государственный регистратор		ФГИС ЕГРН
полное наименование должности	подпись	инициалы, фамилия

М.П.

Выписка из Единого государственного реестра недвижимости об объекте недвижимости
Сведения о характеристиках объекта недвижимости

На основании запроса от 22.04.2021 г., поступившего на рассмотрение 29.04.2021 г., сообщаем, что согласно записям Единого государственного реестра недвижимости:

Земельный участок			
(вид объекта недвижимости)			
Лист № ___ Раздела 1	Всего листов раздела 1 : ___	Всего разделов: ___	Всего листов выписки: ___
29.04.2021.№ 99/2021/390699299			
Кадастровый номер:		40:04:191101:190	

Номер кадастрового квартала:	40:04:191101
Дата присвоения кадастрового номера:	18.12.2013
Ранее присвоенный государственный учетный номер:	данные отсутствуют
Адрес:	установлено относительно ориентира, расположенного в границах участка. Почтовый адрес ориентира: Калужская область, р-н Дзержинский, д. Антоново
Площадь:	55 +/- 1 кв. м
Кадастровая стоимость, руб.:	18874.9
Кадастровые номера расположенных в пределах земельного участка объектов недвижимости:	данные отсутствуют
Кадастровые номера объектов недвижимости, из которых образован объект недвижимости:	данные отсутствуют
Кадастровые номера образованных объектов недвижимости:	данные отсутствуют
Сведения о включении объекта недвижимости в состав предприятия как имущественного комплекса:	

Государственный регистратор		ФГИС ЕГРН
полное наименование должности	подпись	инициалы, фамилия

М.П.

Выписка из Единого государственного реестра недвижимости об объекте недвижимости
Сведения о характеристиках объекта недвижимости

Земельный участок			
(вид объекта недвижимости)			
Лист № ___ Раздела 1	Всего листов раздела 1 : ___	Всего разделов: ___	Всего листов выписки: ___
29.04.2021.№ 99/2021/390699299			
Кадастровый номер:		40:04:191101:190	

Категория земель:	Земли населённых пунктов
Виды разрешенного использования:	под опорами ВЛ-0,4 кВ от опоры № 19 ВЛ-0,4 кВ № 1 МТП № 14 "Антоново" до границ земельного участка в д.Антоново Дзержинского района Калужской области.
Сведения о кадастровом инженере:	Борисова Наталья Анатольевна №40-11-241
Сведения о лесах, водных объектах и об иных природных объектах, расположенных в пределах земельного участка:	данные отсутствуют
Сведения о том, что земельный участок полностью или частично расположен в границах зоны с особыми условиями использования территории или территории объекта культурного наследия	данные отсутствуют
Сведения о том, что земельный участок расположен в границах особой экономической зоны, территории опережающего социально-экономического развития, зоны территориального развития в Российской Федерации, игровой зоны:	данные отсутствуют
Сведения о том, что земельный участок расположен в границах особо охраняемой природной территории, охотничьих угодий, лесничеств, лесопарков:	данные отсутствуют
Сведения о результатах проведения государственного земельного надзора:	данные отсутствуют
Сведения о расположении земельного участка в границах территории, в отношении которой утвержден проект межевания территории:	данные отсутствуют

Государственный регистратор		ФГИС ЕГРН
полное наименование должности	подпись	инициалы, фамилия

М.П.

Выписка из Единого государственного реестра недвижимости об объекте недвижимости
Сведения о характеристиках объекта недвижимости

Земельный участок			
(вид объекта недвижимости)			
Лист № ___ Раздела 1	Всего листов раздела 1 : ___	Всего разделов: ___	Всего листов выписки: ___
29.04.2021.№ 99/2021/390699299			
Кадастровый номер:		40:04:191101:190	

Условный номер земельного участка:	данные отсутствуют
Сведения о принятии акта и (или) заключении договора, предусматривающих предоставление в соответствии с земельным законодательством исполнительным органом государственной власти или органом местного самоуправления находящегося в государственной или муниципальной собственности земельного участка для строительства наемного дома социального использования или наемного дома коммерческого использования:	данные отсутствуют
Сведения о том, что земельный участок или земельные участки образованы на основании решения об изъятии земельного участка и (или) расположенного на нем объекта недвижимости для государственных или муниципальных нужд:	данные отсутствуют
Сведения о том, что земельный участок образован из земель или земельного участка, государственная собственность на которые не разграничена:	данные отсутствуют
Сведения о наличии земельного спора о местоположении границ земельных участков:	данные отсутствуют
Статус записи об объекте недвижимости:	Сведения об объекте недвижимости имеют статус "актуальные"
Особые отметки:	Граница земельного участка не установлена в соответствии с требованиями земельного законодательства. Для данного земельного участка обеспечен доступ посредством земельного участка (земельных участков) с кадастровым номером (кадастровыми номерами) Земли общего пользования. Сведения о видах разрешенного использования имеют статус «Актуальные незасвидетельствованные». Право (ограничение права, обременение объекта недвижимости) зарегистрировано на данный объект недвижимости с видами разрешенного использования отсутствует. Сведения необходимые для заполнения раздела 3.1 отсутствуют. Сведения необходимые для заполнения раздела 3.2 отсутствуют.
Получатель выписки:	Сварчевская Ольга Юрьевна

Государственный регистратор		ФГИС ЕГРН
полное наименование должности	подпись	инициалы, фамилия

Выписка из Единого государственного реестра недвижимости об объекте недвижимости
Сведения о зарегистрированных правах

Земельный участок	
(вид объекта недвижимости)	
Лист № __ Раздела 2	Всего листов раздела 2 : __
Всего разделов: __	
Всего листов выписки: __	
29.04.2021 № 99/2021/390699299	
Кадастровый номер:	40:04:191101:190
1.	Правообладатель (правообладатели):
1.1.	данные о правообладателе отсутствуют
2.	Вид, номер и дата государственной регистрации права:
2.1.	не зарегистрировано
3.	Ограничение прав и обременение объекта недвижимости:
3.1.1.	вид: Аренда (в том числе, субаренда)
	дата государственной регистрации: 13.05.2014
	номер государственной регистрации: 40-40-01/017/2014-586
	срок, на который установлено ограничение прав и обременение объекта недвижимости: с 13.05.2014 по 18.03.2063
	лицо, в пользу которого установлено ограничение прав и обременение объекта недвижимости: Публичное акционерное общество "Межрегиональная распределительная сетевая компания Центра и Приволжья", ИНН: 5260200603
	основание государственной регистрации: 'Договор аренды земельного участка' №6526 от 19.03.2014
4.	Договоры участия в долевом строительстве: данные отсутствуют
5.	Заявленные в судебном порядке права требования: данные отсутствуют
6.	Сведения о возражении в отношении зарегистрированного права: данные отсутствуют
7.	Сведения о наличии решения об изъятии объекта недвижимости для государственных и муниципальных нужд: данные отсутствуют
8.	Сведения о невозможности государственной регистрации без личного участия правообладателя или его законного представителя:
9.	Правопритязания и сведения о наличии поступивших, но не рассмотренных заявлений о проведении государственной регистрации права (перехода, прекращения права), ограничения права или обременения объекта недвижимости, сделки в отношении объекта недвижимости: данные отсутствуют
10.	Сведения об осуществлении государственной регистрации сделки, права, ограничения права без необходимого в силу закона согласия третьего лица, органа: данные отсутствуют
11.	Сведения о невозможности государственной регистрации перехода, прекращения, ограничения права на земельный участок из земель сельскохозяйственного назначения:

Государственный регистратор		ФГИС ЕГРН
полное наименование должности	подпись	инициалы, фамилия

М.П.

Выписка из Единого государственного реестра недвижимости об объекте недвижимости
Описание местоположения земельного участка

Земельный участок			
(вид объекта недвижимости)			
Лист № ___ Раздела 3	Всего листов раздела 3 : ___	Всего разделов: ___	Всего листов выписки: ___
29.04.2021.№ 99/2021/390699299			
Кадастровый номер:		40:04:191101:190	


План (чертеж, схема) земельного участка			
Масштаб 1: данные отсутствуют	Условные обозначения:		

Государственный регистратор		ФГИС ЕГРН
полное наименование должности	подпись	инициалы, фамилия

М.П.

Выписка из Единого государственного реестра недвижимости об объекте недвижимости
Сведения о частях земельного участка

Земельный участок			
(вид объекта недвижимости)			
Лист № __ Раздела 4	Всего листов раздела 4 : __	Всего разделов: __	Всего листов выписки: __
29.04.2021 № 99/2021/390699299			
Кадастровый номер:		40:04:191101:190	


План (чертеж, схема) части земельного участка		Учетный номер части: 40:04:191101:190/1	
			
Масштаб 1: данные отсутствуют	Условные обозначения:		

Государственный регистратор		ФГИС ЕГРН
полное наименование должности	подпись	инициалы, фамилия

М.П.

Выписка из Единого государственного реестра недвижимости об объекте недвижимости
Сведения о частях земельного участка

Земельный участок			
(вид объекта недвижимости)			
Лист № __ Раздела 4	Всего листов раздела 4 : __	Всего разделов: __	Всего листов выписки: __
29.04.2021.№ 99/2021/390699299			
Кадастровый номер:		40:04:191101:190	

План (чертеж, схема) части земельного участка	Учетный номер части: 40:04:191101:190/2
	
Масштаб 1: данные отсутствуют	Условные обозначения:

Государственный регистратор		ФГИС ЕГРН
полное наименование должности	подпись	инициалы, фамилия

М.П.

Выписка из Единого государственного реестра недвижимости об объекте недвижимости
Сведения о частях земельного участка

Земельный участок			
(вид объекта недвижимости)			
Лист № __ Раздела 4.1	Всего листов раздела 4.1 : __	Всего разделов: __	Всего листов выписки: __
29.04.2021 № 99/2021/390699299			
Кадастровый номер:		40:04:191101:190	

Учетный номер части	Площадь (м ²)	Содержание ограничения в использовании или ограничения права на объект недвижимости или обременения объекта недвижимости
1	2	3
1	7	Ограничения прав на земельный участок, предусмотренные статьями 56, 56.1 Земельного кодекса Российской Федерации, Постановление "О порядке установления охранных зон объектов электросетевого хозяйства и особых условий использования земельных участков, расположенных в границах таких зон" № №160 от 24.02.2009, срок действия: 26.02.2018
2	49	Ограничения прав на земельный участок, предусмотренные статьями 56, 56.1 Земельного кодекса Российской Федерации, «О порядке установления охранных зон объектов электросетевого хозяйства и особых условий использования земельных участков, расположенных в границах таких зон» № 160 от 24.02.2009, срок действия: 05.11.2020

Государственный регистратор		ФГИС ЕГРН
полное наименование должности	подпись	инициалы, фамилия

М.П.

Выписка из Единого государственного реестра недвижимости об объекте недвижимости
Сведения о частях земельного участка

Земельный участок			
<small>(вид объекта недвижимости)</small>			
Лист № __ Раздела 4.2	Всего листов раздела 4.2 : __	Всего разделов: __	Всего листов выписки: __
29.04.2021.№ 99/2021/390699299			
Кадастровый номер:		40:04:191101:190	

Сведения о характерных точках границы части (частей) земельного участка				
Учетный номер части: 1				
Система координат: МСК-05				
Зона №				
Номер точки	Координаты, м		Описание закрепления на местности	Средняя квадратическая погрешность определения координат характерных точек границы части земельного участка, м
	X	Y		
1	2	3	4	5
1	463375.28	1276711.8	данные отсутствуют	данные отсутствуют
1	463375.28	1276711.8	данные отсутствуют	данные отсутствуют
2	463376.89	1276713.88	данные отсутствуют	данные отсутствуют
3	463376.1	1276714.49	данные отсутствуют	данные отсутствуют
4	463374.49	1276712.41	данные отсутствуют	данные отсутствуют
5	463396.58	1276732.02	данные отсутствуют	данные отсутствуют
5	463396.58	1276732.02	данные отсутствуют	данные отсутствуют
6	463398.52	1276733.8	данные отсутствуют	данные отсутствуют
7	463397.26	1276736.07	данные отсутствуют	данные отсутствуют
8	463396.38	1276735.61	данные отсутствуют	данные отсутствуют
9	463397.12	1276734	данные отсутствуют	данные отсутствуют
10	463395.88	1276732.74	данные отсутствуют	данные отсутствуют

Государственный регистратор		ФГИС ЕГРН
полное наименование должности	подпись	инициалы, фамилия

М.П.

Выписка из Единого государственного реестра недвижимости об объекте недвижимости
Сведения о частях земельного участка

Земельный участок				
<small>(вид объекта недвижимости)</small>				
Лист № __ Раздела 4.2		Всего листов раздела 4.2 : __		Всего разделов: __
Всего листов выписки: __				
29.04.2021.№ 99/2021/390699299				
Кадастровый номер:			40:04:191101:190	
Сведения о характерных точках границы части (частей) земельного участка				
Учетный номер части: 2				
Система координат: МСК-05				
Зона №				
Номер точки	Координаты, м		Описание закрепления на местности	Средняя квадратическая погрешность определения координат характерных точек границы части земельного участка, м
	X	Y		
1	2	3	4	5
1	463375.28	1276711.8	данные отсутствуют	данные отсутствуют
1	463375.28	1276711.8	данные отсутствуют	данные отсутствуют
2	463376.89	1276713.88	данные отсутствуют	данные отсутствуют
3	463376.1	1276714.49	данные отсутствуют	данные отсутствуют
4	463374.49	1276712.41	данные отсутствуют	данные отсутствуют
5	463396.58	1276732.02	данные отсутствуют	данные отсутствуют
6	463398.52	1276733.8	данные отсутствуют	данные отсутствуют
6	463398.52	1276733.8	данные отсутствуют	данные отсутствуют
7	463397.26	1276736.07	данные отсутствуют	данные отсутствуют
8	463396.38	1276735.61	данные отсутствуют	данные отсутствуют
9	463397.12	1276734	данные отсутствуют	данные отсутствуют
10	463395.88	1276732.74	данные отсутствуют	данные отсутствуют
11	463146.65	1277062.26	данные отсутствуют	данные отсутствуют
11	463146.65	1277062.26	данные отсутствуют	данные отсутствуют
12	463144.99	1277064.08	данные отсутствуют	данные отсутствуют
13	463142.63	1277062.75	данные отсутствуют	данные отсутствуют
Государственный регистратор			ФГИС ЕГРН	
полное наименование должности			подпись	
			инициалы, фамилия	

М.П.

Выписка из Единого государственного реестра недвижимости об объекте недвижимости
Сведения о частях земельного участка

Земельный участок			
<small>(вид объекта недвижимости)</small>			
Лист № __ Раздела 4.2	Всего листов раздела 4.2 : __	Всего разделов: __	Всего листов выписки: __
29.04.2021 № 99/2021/390699299			
Кадастровый номер:		40:04:191101:190	

Номер точки	Координаты, м		Описание закрепления на местности	Средняя квадратическая погрешность определения координат характерных точек границы части земельного участка, м
	X	Y		
1	2	3	4	5
14	463143.1	1277061.86	данные отсутствуют	данные отсутствуют
15	463144.79	1277062.68	данные отсутствуют	данные отсутствуют
16	463145.92	1277061.57	данные отсутствуют	данные отсутствуют
17	462864.8	1277087.73	данные отсутствуют	данные отсутствуют
17	462864.8	1277087.73	данные отсутствуют	данные отсутствуют
18	462865.3	1277088.59	данные отсутствуют	данные отсутствуют
19	462864.44	1277089.09	данные отсутствуют	данные отсутствуют
20	462863.94	1277088.23	данные отсутствуют	данные отсутствуют
21	462808.46	1277120.07	данные отсутствуют	данные отсутствуют
21	462808.46	1277120.07	данные отсутствуют	данные отсутствуют
22	462806.01	1277121.29	данные отсутствуют	данные отсутствуют
23	462807.45	1277123.68	данные отсутствуют	данные отсутствуют
24	462806.59	1277124.19	данные отсутствуют	данные отсутствуют
25	462804.63	1277120.95	данные отсутствуют	данные отсутствуют
26	462808.01	1277119.18	данные отсутствуют	данные отсутствуют
27	462826.23	1277219.3	данные отсутствуют	данные отсутствуют
27	462826.23	1277219.3	данные отсутствуют	данные отсутствуют

Государственный регистратор		ФГИС ЕГРН
полное наименование должности	подпись	инициалы, фамилия

М.П.

Выписка из Единого государственного реестра недвижимости об объекте недвижимости
Сведения о частях земельного участка

Земельный участок			
<small>(вид объекта недвижимости)</small>			
Лист № __ Раздела 4.2	Всего листов раздела 4.2 : __	Всего разделов: __	Всего листов выписки: __
29.04.2021 № 99/2021/390699299			
Кадастровый номер:		40:04:191101:190	

Номер точки	Координаты, м		Описание закрепления на местности	Средняя квадратическая погрешность определения координат характерных точек границы части земельного участка, м
	X	Y		
1	2	3	4	5
28	462825.25	1277219.5	данные отсутствуют	данные отсутствуют
29	462825.05	1277218.52	данные отсутствуют	данные отсутствуют
30	462826.03	1277218.32	данные отсутствуют	данные отсутствуют
31	463328.04	1276839.44	данные отсутствуют	данные отсутствуют
31	463328.04	1276839.44	данные отсутствуют	данные отсутствуют
32	463327.44	1276840.24	данные отсутствуют	данные отсутствуют
33	463326.64	1276839.64	данные отсутствуют	данные отсутствуют
34	463327.24	1276838.84	данные отсутствуют	данные отсутствуют
35	463301.35	1276843.5	данные отсутствуют	данные отсутствуют
35	463301.35	1276843.5	данные отсутствуют	данные отсутствуют
36	463300.5	1276844.03	данные отсутствуют	данные отсутствуют
37	463300.13	1276843.44	данные отсутствуют	данные отсутствуют
38	463300.99	1276842.92	данные отсутствуют	данные отсутствуют
39	463111.92	1277047.64	данные отсутствуют	данные отсутствуют
39	463111.92	1277047.64	данные отсутствуют	данные отсутствуют
40	463111.51	1277048.55	данные отсутствуют	данные отсутствуют
41	463110.6	1277048.14	данные отсутствуют	данные отсутствуют

Государственный регистратор		ФГИС ЕГРН
полное наименование должности	подпись	инициалы, фамилия

М.П.

Выписка из Единого государственного реестра недвижимости об объекте недвижимости
Сведения о частях земельного участка

Земельный участок			
<small>(вид объекта недвижимости)</small>			
Лист № __ Раздела 4.2	Всего листов раздела 4.2 : __	Всего разделов: __	Всего листов выписки: __
29.04.2021 № 99/2021/390699299			
Кадастровый номер:		40:04:191101:190	

Номер точки	Координаты, м		Описание закрепления на местности	Средняя квадратическая погрешность определения координат характерных точек границы части земельного участка, м
	X	Y		
1	2	3	4	5
42	463111.01	1277047.23	данные отсутствуют	данные отсутствуют
43	463071.24	1277029.25	данные отсутствуют	данные отсутствуют
43	463071.24	1277029.25	данные отсутствуют	данные отсутствуют
44	463070.82	1277030.15	данные отсутствуют	данные отсутствуют
45	463069.92	1277029.73	данные отсутствуют	данные отсутствуют
46	463070.34	1277028.83	данные отсутствуют	данные отсутствуют
47	462923.69	1277053.73	данные отсутствуют	данные отсутствуют
47	462923.69	1277053.73	данные отсутствуют	данные отсутствуют
48	462922.83	1277054.23	данные отсутствуют	данные отсутствуют
49	462922.33	1277053.37	данные отсутствуют	данные отсутствуют
50	462923.19	1277052.87	данные отсутствуют	данные отсутствуют
51	463311.24	1276860.01	данные отсутствуют	данные отсутствуют
51	463311.24	1276860.01	данные отсутствуют	данные отсутствуют
52	463312.04	1276860.61	данные отсутствуют	данные отсутствуют
53	463311.44	1276861.41	данные отсутствуют	данные отсутствуют
54	463310.64	1276860.81	данные отсутствуют	данные отсутствуют
55	462810.7	1277147.59	данные отсутствуют	данные отсутствуют

Государственный регистратор		ФГИС ЕГРН
полное наименование должности	подпись	инициалы, фамилия

М.П.

Выписка из Единого государственного реестра недвижимости об объекте недвижимости
Сведения о частях земельного участка

Земельный участок			
(вид объекта недвижимости)			
Лист № __ Раздела 4.2	Всего листов раздела 4.2 : __	Всего разделов: __	Всего листов выписки: __
29.04.2021 № 99/2021/390699299			
Кадастровый номер:		40:04:191101:190	

Номер точки	Координаты, м		Описание закрепления на местности	Средняя квадратическая погрешность определения координат характерных точек границы части земельного участка, м
	X	Y		
1	2	3	4	5
55	462810.7	1277147.59	данные отсутствуют	данные отсутствуют
56	462809.72	1277147.79	данные отсутствуют	данные отсутствуют
57	462809.52	1277146.81	данные отсутствуют	данные отсутствуют
58	462810.5	1277146.61	данные отсутствуют	данные отсутствуют
59	463258.75	1276929.96	данные отсутствуют	данные отсутствуют
59	463258.75	1276929.96	данные отсутствуют	данные отсутствуют
60	463259.55	1276930.56	данные отсутствуют	данные отсутствуют
61	463258.95	1276931.36	данные отсутствуют	данные отсутствуют
62	463258.15	1276930.76	данные отсутствуют	данные отсутствуют
63	463275.41	1276907.23	данные отсутствуют	данные отсутствуют
63	463275.41	1276907.23	данные отсутствуют	данные отсутствуют
64	463276.22	1276907.82	данные отсутствуют	данные отсутствуют
65	463275.63	1276908.63	данные отсутствуют	данные отсутствуют
66	463274.82	1276908.04	данные отсутствуют	данные отсутствуют
67	463225.09	1276974.49	данные отсутствуют	данные отсутствуют
67	463225.09	1276974.49	данные отсутствуют	данные отсутствуют
68	463225.91	1276975.11	данные отсутствуют	данные отсутствуют

Государственный регистратор		ФГИС ЕГРН
полное наименование должности	подпись	инициалы, фамилия

М.П.

Выписка из Единого государственного реестра недвижимости об объекте недвижимости
Сведения о частях земельного участка

Земельный участок			
<small>(вид объекта недвижимости)</small>			
Лист № __ Раздела 4.2	Всего листов раздела 4.2 : __	Всего разделов: __	Всего листов выписки: __
29.04.2021 № 99/2021/390699299			
Кадастровый номер:		40:04:191101:190	

Номер точки	Координаты, м		Описание закрепления на местности	Средняя квадратическая погрешность определения координат характерных точек границы части земельного участка, м
	X	Y		
1	2	3	4	5
69	463225.31	1276975.91	данные отсутствуют	данные отсутствуют
70	463224.45	1276975.26	данные отсутствуют	данные отсутствуют
71	463224.75	1276974.95	данные отсутствуют	данные отсутствуют
72	463012.73	1277003.65	данные отсутствуют	данные отсутствуют
72	463012.73	1277003.65	данные отсутствуют	данные отсутствуют
73	463011.84	1277004.12	данные отсутствуют	данные отсутствуют
74	463011.19	1277002.75	данные отсутствуют	данные отсутствуют
75	463010.28	1277003.58	данные отсутствуют	данные отсутствуют
76	463009.64	1277002.82	данные отсутствуют	данные отсутствуют
77	463011.45	1277001.35	данные отсутствуют	данные отсутствуют
78	462894.92	1277070.31	данные отсутствуют	данные отсутствуют
78	462894.92	1277070.31	данные отсутствуют	данные отсутствуют
79	462894.06	1277070.81	данные отсутствуют	данные отсутствуют
80	462893.56	1277069.95	данные отсутствуют	данные отсутствуют
81	462894.42	1277069.45	данные отсутствуют	данные отсутствуют
82	462837.44	1277103.42	данные отсутствуют	данные отсутствуют
82	462837.44	1277103.42	данные отсутствуют	данные отсутствуют

Государственный регистратор		ФГИС ЕГРН
полное наименование должности	подпись	инициалы, фамилия

М.П.

Выписка из Единого государственного реестра недвижимости об объекте недвижимости
Сведения о частях земельного участка

Земельный участок			
(вид объекта недвижимости)			
Лист № __ Раздела 4.2	Всего листов раздела 4.2 : __	Всего разделов: __	Всего листов выписки: __
29.04.2021 № 99/2021/390699299			
Кадастровый номер:		40:04:191101:190	

Номер точки	Координаты, м		Описание закрепления на местности	Средняя квадратическая погрешность определения координат характерных точек границы части земельного участка, м
	X	Y		
1	2	3	4	5
83	462836.57	1277103.91	данные отсутствуют	данные отсутствуют
84	462836.08	1277103.04	данные отсутствуют	данные отсутствуют
85	462836.95	1277102.55	данные отсутствуют	данные отсутствуют
86	462832.37	1277253.53	данные отсутствуют	данные отсутствуют
86	462832.37	1277253.53	данные отсутствуют	данные отсутствуют
87	462831.73	1277251.37	данные отсутствуют	данные отсутствуют
88	462832.69	1277251.09	данные отсутствуют	данные отсутствуют
89	462833.35	1277253.33	данные отсутствуют	данные отсутствуют
90	463382.53	1276761.89	данные отсутствуют	данные отсутствуют
90	463382.53	1276761.89	данные отсутствуют	данные отсутствуют
91	463382.17	1276762.83	данные отсутствуют	данные отсутствуют
92	463381.28	1276762.49	данные отсутствуют	данные отсутствуют
93	463381.83	1276761.74	данные отсутствуют	данные отсутствуют
94	463381.88	1276761.64	данные отсутствуют	данные отсутствуют
95	462992.66	1277023.21	данные отсутствуют	данные отсутствуют
95	462992.66	1277023.21	данные отсутствуют	данные отсутствуют
96	462992.65	1277023.21	данные отсутствуют	данные отсутствуют

Государственный регистратор		ФГИС ЕГРН
полное наименование должности	подпись	инициалы, фамилия

М.П.

Выписка из Единого государственного реестра недвижимости об объекте недвижимости
Сведения о частях земельного участка

Земельный участок			
<small>(вид объекта недвижимости)</small>			
Лист № __ Раздела 4.2	Всего листов раздела 4.2 : __	Всего разделов: __	Всего листов выписки: __
29.04.2021 № 99/2021/390699299			
Кадастровый номер:		40:04:191101:190	

Номер точки	Координаты, м		Описание закрепления на местности	Средняя квадратическая погрешность определения координат характерных точек границы части земельного участка, м
	X	Y		
1	2	3	4	5
97	462992.76	1277022.78	данные отсутствуют	данные отсутствуют
98	463292.34	1276884.22	данные отсутствуют	данные отсутствуют
98	463292.34	1276884.22	данные отсутствуют	данные отсутствуют
99	463293.15	1276884.82	данные отсутствуют	данные отсутствуют
100	463292.55	1276885.62	данные отсутствуют	данные отсутствуют
101	463291.75	1276885.03	данные отсутствуют	данные отсутствуют
102	463242.26	1276952.14	данные отсутствуют	данные отсутствуют
102	463242.26	1276952.14	данные отсутствуют	данные отсутствуют
103	463243.08	1276952.72	данные отсутствуют	данные отсутствуют
104	463242.5	1276953.54	данные отсутствуют	данные отсутствуют
105	463241.68	1276952.96	данные отсутствуют	данные отсутствуют
106	463183.71	1277022.33	данные отсутствуют	данные отсутствуют
106	463183.71	1277022.33	данные отсутствуют	данные отсутствуют
107	463183.02	1277023.06	данные отсутствуют	данные отсутствуют
108	463182.29	1277022.37	данные отсутствуют	данные отсутствуют
109	463182.98	1277021.64	данные отсутствуют	данные отсутствуют
110	463166.16	1277040.84	данные отсутствуют	данные отсутствуют

Государственный регистратор		ФГИС ЕГРН
полное наименование должности	подпись	инициалы, фамилия

М.П.

Выписка из Единого государственного реестра недвижимости об объекте недвижимости
Сведения о частях земельного участка

Земельный участок			
(вид объекта недвижимости)			
Лист № __ Раздела 4.2	Всего листов раздела 4.2 : __	Всего разделов: __	Всего листов выписки: __
29.04.2021 № 99/2021/390699299			
Кадастровый номер:		40:04:191101:190	

Номер точки	Координаты, м		Описание закрепления на местности	Средняя квадратическая погрешность определения координат характерных точек границы части земельного участка, м
	X	Y		
1	2	3	4	5
110	463166.16	1277040.84	данные отсутствуют	данные отсутствуют
111	463165.48	1277041.58	данные отсутствуют	данные отсутствуют
112	463164.74	1277040.9	данные отсутствуют	данные отсутствуют
113	463165.42	1277040.16	данные отсутствуют	данные отсутствуют
114	463044.54	1277016.9	данные отсутствуют	данные отсутствуют
114	463044.54	1277016.9	данные отсутствуют	данные отсутствуют
115	463044.12	1277017.8	данные отсутствуют	данные отсутствуют
116	463043.22	1277017.38	данные отсутствуют	данные отсутствуют
117	463043.64	1277016.48	данные отсутствуют	данные отсутствуют
118	462953.61	1277036.33	данные отсутствуют	данные отсутствуют
118	462953.61	1277036.33	данные отсутствуют	данные отсутствуют
119	462952.75	1277036.83	данные отсутствуют	данные отсутствуют
120	462952.25	1277035.97	данные отсутствуют	данные отсутствуют
121	462953.11	1277035.47	данные отсутствуют	данные отсутствуют
122	463346.6	1276811.86	данные отсутствуют	данные отсутствуют
122	463346.6	1276811.86	данные отсутствуют	данные отсутствуют
123	463347.41	1276812.46	данные отсутствуют	данные отсутствуют

Государственный регистратор		ФГИС ЕГРН
полное наименование должности	подпись	инициалы, фамилия

М.П.

Выписка из Единого государственного реестра недвижимости об объекте недвижимости
Сведения о частях земельного участка

Земельный участок			
<small>(вид объекта недвижимости)</small>			
Лист № __ Раздела 4.2	Всего листов раздела 4.2 : __	Всего разделов: __	Всего листов выписки: __
29.04.2021 № 99/2021/390699299			
Кадастровый номер:		40:04:191101:190	

Номер точки	Координаты, м		Описание закрепления на местности	Средняя квадратическая погрешность определения координат характерных точек границы части земельного участка, м
	X	Y		
1	2	3	4	5
124	463346.81	1276813.26	данные отсутствуют	данные отсутствуют
125	463346.01	1276812.67	данные отсутствуют	данные отсутствуют
126	463204.37	1277000.12	данные отсутствуют	данные отсутствуют
126	463204.37	1277000.12	данные отсутствуют	данные отсутствуют
127	463203.69	1277000.86	данные отсутствуют	данные отсутствуют
128	463202.95	1277000.18	данные отсутствуют	данные отсутствуют
129	463203.63	1276999.44	данные отсутствуют	данные отсутствуют
130	462817.96	1277181.01	данные отсутствуют	данные отсутствуют
130	462817.96	1277181.01	данные отсутствуют	данные отсутствуют
131	462816.99	1277181.22	данные отсутствуют	данные отсутствуют
132	462816.78	1277180.25	данные отсутствуют	данные отсутствуют
133	462817.75	1277180.04	данные отсутствуют	данные отсутствуют
134	462981.82	1277019.94	данные отсутствуют	данные отсутствуют
134	462981.82	1277019.94	данные отсутствуют	данные отсутствуют
135	462980.96	1277020.44	данные отсутствуют	данные отсутствуют
136	462980.46	1277019.58	данные отсутствуют	данные отсутствуют
137	462981.32	1277019.08	данные отсутствуют	данные отсутствуют

Государственный регистратор		ФГИС ЕГРН
полное наименование должности	подпись	инициалы, фамилия

М.П.