

Информационное сообщение о возможном установлении публичного сервитута

Администрация Дзержинского муниципального округа Калужской области сообщает о возможном установлении публичного сервитута на территории территориального управления города Кондрово Дзержинского муниципального округа.

1. Наименование уполномоченного органа, которым рассматривается ходатайство об установлении публичного сервитута: Администрация Дзержинского муниципального округа Калужской области.
2. Цели установления публичного сервитута: для эксплуатации линейного объекта системы газоснабжения «Газопровод низкого давления дворовый от частного сектора».
3. Адрес или иное описание местоположения земельного (ых) участка (участков), в отношении которого (ых) испрашивается публичный сервитут:

Публичный сервитут устанавливается на земельные участки:

- 40:04:010213:131 (16 кв.м.) из земель общей долевой собственности, местоположение: Калужская обл., р-н Дзержинский, Муниципальное образование городское поселение «Город Кондрово», г. Кондрово, ул. Стефанова, д. 59;
- 40:04:310101:1 (161 кв.м.) из земель частной собственности, местоположение: Калужская область, р-н Дзержинский, дорога г. Кондрово – д. Никольское с мостом через р. Шаня;
- 40:04:010119:64 (21 кв.м.) из земель частной собственности, местоположение: обл. Калужская, р-н Дзержинский, г. Кондрово, ул. С. Разина, дом 3;
- 40:04:010119:3 (38 кв.м.) из земель частной собственности, местоположение: обл. Калужская, р-н Дзержинский, г. Кондрово, ул. С. Разина, дом 9;
- 40:04:010209:110 (15 кв.м.) из земель частной собственности, местоположение: обл. Калужская, р-н Дзержинский, г. Кондрово, ул. С. Разина, д. 2;
- 40:04:010209:37 (35 кв.м.) из земель частной собственности, местоположение: обл. Калужская, р-н Дзержинский, г. Кондрово, ул. С. Разина, дом 4;
- 40:04:010119:19 (31 кв.м.) из земель частной собственности, местоположение: обл. Калужская, р-н Дзержинский, г. Кондрово, ул. С. Разина, дом 11;
- 40:04:010209:5 (21 кв.м.) из земель общей долевой собственности, местоположение: обл. Калужская, р-н Дзержинский, г. Кондрово, ул. С. Разина, дом 6;
- 40:04:010209:20 (11 кв.м.) из земель частной собственности, местоположение: обл. Калужская, р-н Дзержинский, г. Кондрово, ул. С. Разина, дом 8;
- 40:04:010119:320 (49 кв.м.) из земель частной собственности, местоположение: Калужская область, р-н Дзержинский, г. Кондрово, ул. Степана Разина, при доме №13;
- 40:04:010209:4 (18 кв.м.) из земель общей долевой собственности, местоположение: обл. Калужская, р-н Дзержинский, г. Кондрово, ул. С. Разина, дом 10;
- 40:04:010119:70 (21 кв.м.), из земель частной собственности, местоположение: Калужская обл., р-н Дзержинский, г. Кондрово, ул. Степана Разина, дом №15;
- 40:04:010114:12 (10 кв.м.) из земель частной собственности, местоположение: обл. Калужская, р-н Дзержинский, г. Кондрово, ул. С. Разина, дом 17;
- 40:04:010119:209 (59 кв.м.) из земель частной собственности, местоположение: Калужская область, р-н Дзержинский, г. Кондрово, ул. Тургенева, д. 34;
- 40:04:010115:57 (10 кв.м.) из земель в общей долевой собственности, местоположение: Калужская область, р-н Дзержинский, г. Кондрово, ул. Тургенева, д. 28;
- 40:04:010115:55 (13 кв.м.) из земель частной собственности, местоположение: Калужская область, р-н Дзержинский, г. Кондрово, ул. Тургенева, при домовладении № 22;
- 40:04:010115:43 (24 кв.м.) из земель частной собственности, местоположение: обл. Калужская, р-н Дзержинский, г. Кондрово, ул. Тургенева, дом 20;
- 40:04:010115:41 (15 кв.м.) из земель частной собственности, местоположение: обл. Калужская, р-н Дзержинский, г. Кондрово, ул. Тургенева, дом 16;
- 40:04:010115:63 (35 кв.м.) из земель в общей долевой собственности, местоположение: Калужская обл., р-н Дзержинский, г. Кондрово, ул. Тургенева, дом 14;
- 40:04:010115:116 (4 кв.м.) из земель частной собственности, местоположение: Калужская обл., р-н Дзержинский, г. Кондрово, ул. Тургенева, д. 12;

- 40:04:001113:48 (ЕЗП 40:04:010113:36) (14 кв.м.) единое землепользование, местоположение: обл. Калужская, р-н Дзержинский, г. Кондрово, ул. Тургенева, дом 3;
- 40:04:010113:435 (18 кв.м.) из земель общей долевой собственности, местоположение: обл. Калужская, р-н Дзержинский, г. Кондрово, ул. Тургенева, д. 4;
- 40:04:000000:1602 (535 кв.м.) из земель неразграниченной государственной собственности, местоположение: Калужская область, Дзержинский район, г. Кондрово, ул. Кутузова;
- 40:04:010105:119 (47 кв.м.) из земель частной собственности, местоположение: Калужская обл., р-н Дзержинский, г. Кондрово, ул. Кутузова, дом 53;
- 40:04:010105:118 (13 кв.м.) из земель общей долевой собственности, местоположение: обл. Калужская, р-н Дзержинский, г. Кондрово, ул. Кутузова, дом 51;
- 40:04:010105:111 (14 кв.м.) из земель в общей долевой собственности, местоположение: Калужская область, р-н Дзержинский, г. Кондрово, ул. Кутузова, д. 43;
- 40:04:010105:405 (20 кв.м.) из земель частной собственности, местоположение: Калужская область, р-н Дзержинский, г. Кондрово, ул. Кутузова, д. 41;
- 40:04:010105:16 (35 кв.м.) из земель частной собственности, местоположение: обл. Калужская, р-н Дзержинский, г. Кондрово, ул. Кутузова;
- 40:04:010105:104 (26 кв.м.) из земель частной собственности, местоположение: Калужская область, р-н Дзержинский, г. Кондрово, ул. Кутузова, д. 33;
- 40:04:010105:19 (64 кв.м.) из земель частной собственности, местоположение: Калужская область, р-н Дзержинский, г. Кондрово, ул. Кутузова, д. 26;
- 40:04:010105:29 (23 кв.м.) из земель в общей долевой собственности, местоположение: обл. Калужская, р-н Дзержинский, г. Кондрово, ул. Кутузова, дом 25;
- 40:04:010113:122 (22 кв.м.) из земель частной собственности, местоположение: Калужская область, р-н Дзержинский, г. Кондрово, ул. Островского, д. 2;
- 40:04:010110:6 (11 кв.м.) из земель частной собственности, местоположение: обл. Калужская, р-н Дзержинский, г. Кондрово, ул. Кутузова, дом 23;
- 40:04:010110:80 (18 кв.м.) из земель в общей долевой собственности, местоположение: обл. Калужская, р-н Дзержинский, г. Кондрово, ул. Кутузова, при домовладении 22;
- 40:04:010110:5 (21 кв.м.) из земель в общей долевой собственности, местоположение: обл. Калужская, р-н Дзержинский, г. Кондрово, ул. Кутузова, дом 21;
- 40:04:010110:78 (23 кв.м.) из земель частной собственности, местоположение: Калужская область, р-н Дзержинский, г. Кондрово, ул. Кутузова, д. 20;
- 40:04:010110:8 (18 кв.м.) из земель в общей долевой собственности, местоположение: обл. Калужская, р-н Дзержинский, г. Кондрово, ул. Кутузова, дом 19;
- 40:04:010110:12 (63 кв.м.) из земель частной собственности, местоположение: обл. Калужская, р-н Дзержинский, г. Кондрово, ул. Кутузова, дом 17;
- 40:04:010110:199 (10 кв.м.) из земель в общей долевой собственности, местоположение: обл. Калужская, р-н Дзержинский, г. Кондрово, ул. Кутузова, д. 16;
- 40:04:010110:451 (9 кв.м.) из земель частной собственности, местоположение: обл. Калужская, р-н Дзержинский, г. Кондрово, ул. Кутузова, д. 15;
- 40:04:010110:449 (13 кв.м.) из земель частной собственности, местоположение: обл. Калужская, р-н Дзержинский, г. Кондрово, ул. Кутузова, дом 12;
- 40:04:010110:444 (18 кв.м.) из земель в общей долевой собственности, местоположение: обл. Калужская, р-н Дзержинский, г. Кондрово, ул. Кутузова, д. 11;
- 40:04:010112:48 (28 кв.м.) из земель в общей долевой собственности, местоположение: Калужская область, р-н Дзержинский, г. Кондрово, ул. Пролетарская, дом 1;

- 40:04:010110:53 (56 кв.м.) из земель частной собственности, местоположение: Калужская область, р-н Дзержинский, г. Кондрово, ул. Кутузова, д. 6;
- 40:04:010110:51 (18 кв.м.) из земель частной собственности, местоположение: Калужская обл., р-н Дзержинский, г. Кондрово, ул. Кутузова, д. 5;
- 40:04:010110:14 (20 кв.м.) из земель частной собственности, местоположение: Калужская обл., р-н Дзержинский, г. Кондрово, ул. Кутузова, дом 3;
- 40:04:010110:175 (61 кв.м.) из земель в общей долевой собственности, местоположение: Калужская обл., р-н Дзержинский, г. Кондрово, ул. Луначарского, д. 2;
- 40:04:000000:1139 (108 кв.м.) из земель частной собственности, местоположение: Калужская область, р-н Дзержинский, дор. «Кондрово-Галкино-Острожное-Барсуки»;
- 40:04:010105:367 (43 кв.м.) из земель в общей долевой собственности, местоположение: Калужская область, р-н Дзержинский, г. Кондрово, ул. Луначарского, д. 3;
- 40:04:010109:23 (39 кв.м.) из земель частной собственности, местоположение: обл. Калужская, р-н Дзержинский, г. Кондрово, ул. Луначарского, дом 1;
- 40:04:010109:8 (27 кв.м.) из земель частной собственности, местоположение: обл. Калужская, р-н Дзержинский, г. Кондрово, ул. Суворова, дом 1;
- 40:04:010109:69 (27 кв.м.) из земель частной собственности, местоположение: обл. Калужская, р-н Дзержинский, г. Кондрово, ул. Кутузова, около дома №15;
- 40:04:010108:402 (22 кв.м.) из земель частной собственности, местоположение: Калужская область, р-н Дзержинский, г. Кондрово, ул. Заречная, д. 2;
- 40:04:010109:70 (37 кв.м.) из земель частной собственности, местоположение: обл. Калужская, р-н Дзержинский, г. Кондрово, ул. Суворова, дом 4;
- 40:04:010107:18 (10 кв.м.) из земель в общей совместной собственности, местоположение: обл. Калужская, р-н Дзержинский, г. Кондрово, ул. Гоголя, дом 2;
- 40:04:010109:172 (22 кв.м.) аренда, местоположение: Калужская область, р-н Дзержинский, г. Кондрово, ул. Суворова, д. 14;
- 40:04:010204:131 (32 кв.м.) из земель в общей долевой собственности, местоположение: Калужская обл., р-н Дзержинский, г. Кондрово, ул. Кооперативная, дом 24;
- 40:04:010204:181 (38 кв.м.) из земель частной собственности, местоположение: обл. Калужская, р-н Дзержинский, г. Кондрово, ул. Кооперативная, дом 26;
- 40:04:010204:751 (34 кв.м.) из земель частной собственности, местоположение: Калужская область, Дзержинский район, г. Кондрово, ул. Кооперативная, дом 30;
- 40:04:010501:131 (42 кв.м.) из земель частной собственности, местоположение: Калужская обл., р-н Дзержинский, г. Кондрово, пер. Ярославского, дом 1;
- 40:04:010402:2098 (18 кв.м.) из земель неразграниченной государственной собственности, местоположение: Калужская область, р-н Дзержинский, г. Кондрово, ул. Ленина, д. 52;
- 40:04:010410:163 (125 кв.м.) из земель частной собственности, местоположение: обл. Калужская, р-н Дзержинский, г. Кондрово, ул. Набережная, д. 14;
- 40:04:010410:636 (249 кв.м.) из земель в безвозмездном срочном пользовании, местоположение: Калужская область, Дзержинский район, г. Кондрово, ул. Пушкина, д. 68;
- 40:04:010401:1239 (249 кв.м.) из земель в безвозмездном срочном пользовании, местоположение: Калужская область, Дзержинский район, г. Кондрово, ул. Пушкина, д. 68;

- 40:04:010402:371 (67 кв.м.) из земель частной собственности, местоположение: обл. Калужская, р-н Дзержинский, г. Кондрово, ул. Ленина, дом 70;
- 40:04:010511:895 (38 кв.м.) из земель неразграниченной государственной собственности, местоположение: Калужская область, Дзержинский р-н, г. Кондрово, пер. Ломоносова, д. 4, строение 4;
- 40:04:010511:896 (57 кв.м.) из земель неразграниченной собственности, местоположение: Калужская область, Дзержинский р-н, г. Кондрово, пер. Ломоносова, д. 5, строение 5;
- 40:04:010511:513 (49 кв.м.) из земель частной собственности, местоположение: Калужская область, р-н Дзержинский, г. Кондрово, ул. Циолковского, д. 6;
- 40:04:010510:1314 (34 кв.м.) из земель неразграниченной государственной собственности, местоположение: Калужская обл., Дзержинский р-н, г. Кондрово, ул. Южная, д. 1;
- 40:04:010510:1315 (17 кв.м.) из земель неразграниченной государственной собственности, местоположение: Калужская обл., Дзержинский р-н, г. Кондрово, ул. Южная, д. 3;
- 40:04:010509:738 (26 кв.м.) из земель в постоянном (бессрочном) пользовании, местоположение: Калужская обл., Дзержинский р-н, г. Кондрово, ул. Южная, д. 15;
- 40:04:000000:1615 (23 кв.м.) из земель в постоянном (бессрочном) пользовании, местоположение: Калужская область, р-н Дзержинский, г. Кондрово, улица Крупская, Коммуны, Орджоникидзе, Кирова;
- 40:04:010402:414 (21 кв.м.) из земель неразграниченной государственной собственности, местоположение: Калужская область, р-н Дзержинский, г. Кондрово, ул. Ленина, в районе дома 48;

Ознакомиться с поступившим ходатайством об установлении публичного сервитута и прилагаемым к нему описанием местоположения границ публичного сервитута, а также подать заявления об учете прав на указанные земельные участки (в случае, если права на них не зарегистрированы в Едином государственном реестре недвижимости) можно по адресу: Калужская область, Дзержинский муниципальный округ, г. Кондрово, пл. Центральная, д. 1, кабинет 308 (Управление имущественных и земельных отношений) с понедельник – четверг: с 08.00 до 13.00 и с 14.00 до 17.15, пятница: с 08.00 до 13.00 и с 14.00 до 16.00, телефон для справок 8(48434)32175.

Заявления об учете прав на земельные участки принимаются в течение 15 дней со дня официального опубликования настоящего сообщения.

Правообладатели земельных участков, подавшие заявления по истечении указанного срока, несут риски невозможности обеспечения их прав в связи с отсутствием информации о таких лицах и их правах на земельные участки.

Сообщение о поступившем ходатайстве, а также описание местоположения границ публичного сервитута, размещено на официальном сайте администрации Дзержинского муниципального округа <http://www.admkondrovo.ru>, также данное сообщение будет опубликовано на общедоступном месте (на досках объявлений), расположенных на территории территориального управления города Кондрово Дзержинского муниципального округа.

Описание местоположения границ публичного сервитута (см. вкладку).

ГРАФИЧЕСКОЕ ОПИСАНИЕ

местоположения границ населенных пунктов, территориальных зон, особо охраняемых природных территорий, зон с особыми условиями использования территории

Публичный сервитут объекта газоснабжения: "Газопровод низкого давления дворовый от частного сектора"

(наименование объекта, местоположение границ которого описано (далее - объект))

Раздел 1

Сведения об объекте

| № п/п | Характеристики объекта | Описание характеристик |
|-------|---|--|
| 1 | 2 | 3 |
| 1. | Местоположение объекта | Калужская область, район Дзержинский, город Кондрово |
| 2. | Площадь объекта +/- величина погрешности определения площади (Р +/- Дельта Р) | 9060 +/- 33 м ² |
| 3. | Иные характеристики объекта | - |

Раздел 2

Сведения о местоположении границ объекта

1. Система координат МСК-40, зона 1

2. Сведения о характерных точках границ объекта

| Обозначение характерных точек границ | Координаты, м | | Метод определения координат характерной точки | Средняя квадратическая погрешность положения характерной точки (Mt), м | Описание обозначения точки на местности (при наличии) |
|--|---------------|------------|--|---|---|
| | X | Y | | | |
| 1 | 2 | 3 | 4 | 5 | 6 |
| 1 | 464183.42 | 1279502.55 | Аналитический метод | 0.10 | - |
| 2 | 464185.43 | 1279506.01 | Аналитический метод | 0.10 | - |
| 3 | 464164.82 | 1279517.96 | Аналитический метод | 0.10 | - |
| 4 | 464162.81 | 1279514.50 | Аналитический метод | 0.10 | - |
| 1 | 464183.42 | 1279502.55 | Аналитический метод | 0.10 | - |
| 5 | 463790.61 | 1278809.62 | Аналитический метод | 0.10 | - |
| 6 | 463790.27 | 1278813.60 | Аналитический метод | 0.10 | - |
| 7 | 463778.76 | 1278812.61 | Аналитический метод | 0.10 | - |
| 8 | 463779.10 | 1278808.63 | Аналитический метод | 0.10 | - |
| 5 | 463790.61 | 1278809.62 | Аналитический метод | 0.10 | - |
| 9 | 463874.60 | 1278673.13 | Аналитический метод | 0.10 | - |
| 10 | 463870.84 | 1278674.51 | Аналитический метод | 0.10 | - |
| 11 | 463867.17 | 1278664.49 | Аналитический метод | 0.10 | - |
| 12 | 463870.93 | 1278663.11 | Аналитический метод | 0.10 | - |
| 9 | 463874.60 | 1278673.13 | Аналитический метод | 0.10 | - |
| 13 | 463978.77 | 1278624.43 | Аналитический метод | 0.10 | - |
| 14 | 463975.45 | 1278626.65 | Аналитический метод | 0.10 | - |
| 15 | 463968.63 | 1278616.45 | Аналитический метод | 0.10 | - |
| 16 | 463971.95 | 1278614.23 | Аналитический метод | 0.10 | - |
| 13 | 463978.77 | 1278624.43 | Аналитический метод | 0.10 | - |
| 17 | 463999.06 | 1278627.84 | Аналитический метод | 0.10 | - |
| 18 | 463996.04 | 1278630.48 | Аналитический метод | 0.10 | - |

2. Сведения о характерных точках границ объекта

| Обозначение характерных точек границ | Координаты, м | | Метод определения координат характерной точки | Средняя квадратическая погрешность положения характерной точки (м), м | Описание обозначения точки на местности (при) |
|--|---------------|------------|--|--|---|
| | X | Y | | | |
| 1 | 2 | 3 | 4 | 5 | 6 |
| 19 | 463986.21 | 1278619.24 | Аналитический метод | 0.10 | - |
| 20 | 463989.23 | 1278616.60 | Аналитический метод | 0.10 | - |
| 17 | 463999.06 | 1278627.84 | Аналитический метод | 0.10 | - |
| 21 | 464012.66 | 1278614.74 | Аналитический метод | 0.10 | - |
| 22 | 464009.84 | 1278617.58 | Аналитический метод | 0.10 | - |
| 23 | 463999.47 | 1278607.29 | Аналитический метод | 0.10 | - |
| 24 | 464002.29 | 1278604.45 | Аналитический метод | 0.10 | - |
| 21 | 464012.66 | 1278614.74 | Аналитический метод | 0.10 | - |
| 25 | 464023.82 | 1278597.58 | Аналитический метод | 0.10 | - |
| 26 | 464021.32 | 1278600.70 | Аналитический метод | 0.10 | - |
| 27 | 464013.48 | 1278594.45 | Аналитический метод | 0.10 | - |
| 28 | 464014.15 | 1278593.61 | Аналитический метод | 0.10 | - |
| 29 | 464004.73 | 1278586.50 | Аналитический метод | 0.10 | - |
| 30 | 464007.15 | 1278583.30 | Аналитический метод | 0.10 | - |
| 31 | 464016.69 | 1278590.51 | Аналитический метод | 0.10 | - |
| 32 | 464016.04 | 1278591.37 | Аналитический метод | 0.10 | - |
| 25 | 464023.82 | 1278597.58 | Аналитический метод | 0.10 | - |
| 33 | 464030.62 | 1278582.98 | Аналитический метод | 0.10 | - |
| 34 | 464028.26 | 1278586.20 | Аналитический метод | 0.10 | - |
| 35 | 464022.27 | 1278581.82 | Аналитический метод | 0.10 | - |
| 36 | 464024.63 | 1278578.60 | Аналитический метод | 0.10 | - |
| 33 | 464030.62 | 1278582.98 | Аналитический метод | 0.10 | - |
| 37 | 464027.60 | 1278574.95 | Аналитический метод | 0.10 | - |
| 38 | 464024.20 | 1278577.04 | Аналитический метод | 0.10 | - |
| 39 | 464015.81 | 1278563.39 | Аналитический метод | 0.10 | - |

2. Сведения о характерных точках границ объекта

| Обозначение характерных точек границ | Координаты, м | | Метод определения координат характерной точки | Средняя квадратическая погрешность положения характерной точки (Mf), м | Описание обозначения точки на местности (при наличии) |
|--|---------------|------------|--|---|---|
| | X | Y | | | |
| 1 | 2 | 3 | 4 | 5 | 6 |
| 40 | 464017.73 | 1278562.21 | Аналитический метод | 0.10 | - |
| 41 | 464019.41 | 1278561.62 | Аналитический метод | 0.10 | - |
| 37 | 464027.60 | 1278574.95 | Аналитический метод | 0.10 | - |
| 42 | 464050.04 | 1278556.39 | Аналитический метод | 0.10 | - |
| 43 | 464047.90 | 1278559.77 | Аналитический метод | 0.10 | - |
| 44 | 464039.74 | 1278554.59 | Аналитический метод | 0.10 | - |
| 45 | 464041.88 | 1278551.21 | Аналитический метод | 0.10 | - |
| 42 | 464050.04 | 1278556.39 | Аналитический метод | 0.10 | - |
| 46 | 464051.90 | 1278536.20 | Аналитический метод | 0.10 | - |
| 47 | 464049.76 | 1278539.58 | Аналитический метод | 0.10 | - |
| 48 | 464041.38 | 1278534.26 | Аналитический метод | 0.10 | - |
| 49 | 464043.52 | 1278530.89 | Аналитический метод | 0.10 | - |
| 46 | 464051.90 | 1278536.20 | Аналитический метод | 0.10 | - |
| 50 | 464057.18 | 1278493.66 | Аналитический метод | 0.10 | - |
| 51 | 464058.85 | 1278494.76 | Аналитический метод | 0.10 | - |
| 52 | 464060.47 | 1278495.94 | Аналитический метод | 0.10 | - |
| 53 | 464057.07 | 1278501.12 | Аналитический метод | 0.10 | - |
| 54 | 464053.73 | 1278498.92 | Аналитический метод | 0.10 | - |
| 50 | 464057.18 | 1278493.66 | Аналитический метод | 0.10 | - |
| 55 | 464023.29 | 1278473.43 | Аналитический метод | 0.10 | - |
| 56 | 464025.97 | 1278476.39 | Аналитический метод | 0.10 | - |
| 57 | 464011.29 | 1278489.70 | Аналитический метод | 0.10 | - |
| 58 | 464009.84 | 1278488.10 | Аналитический метод | 0.10 | - |
| 59 | 464009.03 | 1278486.36 | Аналитический метод | 0.10 | - |
| 55 | 464023.29 | 1278473.43 | Аналитический метод | 0.10 | - |

2. Сведения о характерных точках границ объекта

| Обозначение характерных точек границ | Координаты, м | | Метод определения координат характерной точки | Средняя квадратическая погрешность положения характерной точки (дм), м | Описание обозначения точки на местности (при) |
|--|---------------|------------|--|---|---|
| | X | Y | | | |
| 1 | 2 | 3 | 4 | 5 | 6 |
| 60 | 463911.25 | 1278499.51 | Аналитический метод | 0.10 | - |
| 61 | 463908.34 | 1278502.26 | Аналитический метод | 0.10 | - |
| 62 | 463894.79 | 1278487.91 | Аналитический метод | 0.10 | - |
| 63 | 463767.15 | 1278378.89 | Аналитический метод | 0.10 | - |
| 64 | 463643.36 | 1278276.67 | Аналитический метод | 0.10 | - |
| 65 | 463461.24 | 1278123.88 | Аналитический метод | 0.10 | - |
| 66 | 463444.54 | 1278109.62 | Аналитический метод | 0.10 | - |
| 67 | 463447.14 | 1278106.58 | Аналитический метод | 0.10 | - |
| 68 | 463459.93 | 1278117.51 | Аналитический метод | 0.10 | - |
| 69 | 463459.65 | 1278118.47 | Аналитический метод | 0.10 | - |
| 70 | 463461.79 | 1278119.09 | Аналитический метод | 0.10 | - |
| 71 | 463463.83 | 1278120.82 | Аналитический метод | 0.10 | - |
| 72 | 463645.92 | 1278273.59 | Аналитический метод | 0.10 | - |
| 73 | 463769.72 | 1278375.83 | Аналитический метод | 0.10 | - |
| 74 | 463897.55 | 1278485.01 | Аналитический метод | 0.10 | - |
| 60 | 463911.25 | 1278499.51 | Аналитический метод | 0.10 | - |
| 75 | 463931.08 | 1278393.48 | Аналитический метод | 0.10 | - |
| 76 | 463934.12 | 1278396.08 | Аналитический метод | 0.10 | - |
| 77 | 463928.86 | 1278402.21 | Аналитический метод | 0.10 | - |
| 78 | 463928.61 | 1278402.00 | Аналитический метод | 0.10 | - |
| 79 | 463927.26 | 1278403.46 | Аналитический метод | 0.10 | - |
| 80 | 463924.53 | 1278401.13 | Аналитический метод | 0.10 | - |
| 75 | 463931.08 | 1278393.48 | Аналитический метод | 0.10 | - |
| 81 | 463852.41 | 1278326.10 | Аналитический метод | 0.10 | - |
| 82 | 463855.45 | 1278328.70 | Аналитический метод | 0.10 | - |

2. Сведения о характерных точках границ объекта

| Обозначение характерных точек границ | Координаты, м | | Метод определения координат характерной точки | Средняя квадратическая погрешность положения характерной точки (Mt), м | Описание обозначения точки на местности (при наличии) |
|--|---------------|------------|--|---|---|
| | X | Y | | | |
| 1 | 2 | 3 | 4 | 5 | 6 |
| 83 | 463848.51 | 1278336.80 | Аналитический метод | 0.10 | - |
| 84 | 463845.47 | 1278334.19 | Аналитический метод | 0.10 | - |
| 81 | 463852.41 | 1278326.10 | Аналитический метод | 0.10 | - |
| 85 | 463837.05 | 1278312.95 | Аналитический метод | 0.10 | - |
| 86 | 463840.09 | 1278315.55 | Аналитический метод | 0.10 | - |
| 87 | 463833.17 | 1278323.62 | Аналитический метод | 0.10 | - |
| 88 | 463830.13 | 1278321.02 | Аналитический метод | 0.10 | - |
| 85 | 463837.05 | 1278312.95 | Аналитический метод | 0.10 | - |
| 89 | 463803.73 | 1278284.92 | Аналитический метод | 0.10 | - |
| 90 | 463806.81 | 1278287.48 | Аналитический метод | 0.10 | - |
| 91 | 463799.87 | 1278295.85 | Аналитический метод | 0.10 | - |
| 92 | 463796.79 | 1278293.29 | Аналитический метод | 0.10 | - |
| 89 | 463803.73 | 1278284.92 | Аналитический метод | 0.10 | - |
| 93 | 463763.84 | 1278252.13 | Аналитический метод | 0.10 | - |
| 94 | 463766.92 | 1278254.68 | Аналитический метод | 0.10 | - |
| 95 | 463760.96 | 1278261.87 | Аналитический метод | 0.10 | - |
| 96 | 463761.63 | 1278262.47 | Аналитический метод | 0.10 | - |
| 97 | 463761.14 | 1278263.04 | Аналитический метод | 0.10 | - |
| 98 | 463762.44 | 1278264.19 | Аналитический метод | 0.10 | - |
| 99 | 463761.58 | 1278265.13 | Аналитический метод | 0.10 | - |
| 100 | 463760.47 | 1278264.34 | Аналитический метод | 0.10 | - |
| 101 | 463759.26 | 1278265.72 | Аналитический метод | 0.10 | - |
| 102 | 463753.32 | 1278260.36 | Аналитический метод | 0.10 | - |
| 103 | 463756.00 | 1278257.39 | Аналитический метод | 0.10 | - |
| 104 | 463757.99 | 1278259.18 | Аналитический метод | 0.10 | - |

2. Сведения о характерных точках границ объекта

| Обозначение характерных точек границ | Координаты, м | | Метод определения координат характерной точки | Средняя квадратическая погрешность положения характерной точки (м), м | Описание обозначения точки на местности (при наличии) |
|--|---------------|------------|--|--|---|
| | X | Y | | | |
| 1 | 2 | 3 | 4 | 5 | 6 |
| 93 | 463763.84 | 1278252.13 | Аналитический метод | 0.10 | - |
| 105 | 463683.55 | 1278179.19 | Аналитический метод | 0.10 | - |
| 106 | 463686.59 | 1278181.79 | Аналитический метод | 0.10 | - |
| 107 | 463684.60 | 1278184.13 | Аналитический метод | 0.10 | - |
| 108 | 463681.56 | 1278181.53 | Аналитический метод | 0.10 | - |
| 105 | 463683.55 | 1278179.19 | Аналитический метод | 0.10 | - |
| 109 | 463662.90 | 1278157.14 | Аналитический метод | 0.10 | - |
| 110 | 463665.94 | 1278159.72 | Аналитический метод | 0.10 | - |
| 111 | 463661.73 | 1278164.68 | Аналитический метод | 0.10 | - |
| 112 | 463658.69 | 1278162.10 | Аналитический метод | 0.10 | - |
| 109 | 463662.90 | 1278157.14 | Аналитический метод | 0.10 | - |
| 113 | 463644.63 | 1278150.14 | Аналитический метод | 0.10 | - |
| 114 | 463647.67 | 1278152.74 | Аналитический метод | 0.10 | - |
| 115 | 463641.21 | 1278160.32 | Аналитический метод | 0.10 | - |
| 116 | 463638.17 | 1278157.73 | Аналитический метод | 0.10 | - |
| 113 | 463644.63 | 1278150.14 | Аналитический метод | 0.10 | - |
| 117 | 463637.18 | 1278135.43 | Аналитический метод | 0.10 | - |
| 118 | 463640.24 | 1278138.01 | Аналитический метод | 0.10 | - |
| 119 | 463636.10 | 1278142.89 | Аналитический метод | 0.10 | - |
| 120 | 463633.04 | 1278140.31 | Аналитический метод | 0.10 | - |
| 117 | 463637.18 | 1278135.43 | Аналитический метод | 0.10 | - |
| 121 | 463615.00 | 1278124.96 | Аналитический метод | 0.10 | - |
| 122 | 463618.04 | 1278127.56 | Аналитический метод | 0.10 | - |
| 123 | 463611.44 | 1278135.32 | Аналитический метод | 0.10 | - |
| 124 | 463608.40 | 1278132.72 | Аналитический метод | 0.10 | - |

2. Сведения о характерных точках границ объекта

| Обозначение характерных точек границ | Координаты, м | | Метод определения координат характерной точки | Средняя квадратическая погрешность положения характерной точки (Mt), м | Описание обозначения точки на местности (при наличии) |
|--|---------------|------------|--|---|---|
| | X | Y | | | |
| 1 | 2 | 3 | 4 | 5 | 6 |
| 121 | 463615.00 | 1278124.96 | Аналитический метод | 0.10 | - |
| 125 | 463598.09 | 1278101.66 | Аналитический метод | 0.10 | - |
| 126 | 463601.15 | 1278104.24 | Аналитический метод | 0.10 | - |
| 127 | 463596.74 | 1278109.47 | Аналитический метод | 0.10 | - |
| 128 | 463593.68 | 1278106.89 | Аналитический метод | 0.10 | - |
| 125 | 463598.09 | 1278101.66 | Аналитический метод | 0.10 | - |
| 129 | 463585.64 | 1278100.09 | Аналитический метод | 0.10 | - |
| 130 | 463588.70 | 1278102.67 | Аналитический метод | 0.10 | - |
| 131 | 463584.18 | 1278108.02 | Аналитический метод | 0.10 | - |
| 132 | 463582.71 | 1278106.79 | Аналитический метод | 0.10 | - |
| 133 | 463580.79 | 1278109.07 | Аналитический метод | 0.10 | - |
| 134 | 463579.19 | 1278107.73 | Аналитический метод | 0.10 | - |
| 129 | 463585.64 | 1278100.09 | Аналитический метод | 0.10 | - |
| 135 | 463583.79 | 1278090.07 | Аналитический метод | 0.10 | - |
| 136 | 463586.85 | 1278092.65 | Аналитический метод | 0.10 | - |
| 137 | 463582.67 | 1278097.58 | Аналитический метод | 0.10 | - |
| 138 | 463579.61 | 1278095.00 | Аналитический метод | 0.10 | - |
| 135 | 463583.79 | 1278090.07 | Аналитический метод | 0.10 | - |
| 139 | 463555.07 | 1278066.33 | Аналитический метод | 0.10 | - |
| 140 | 463558.13 | 1278068.91 | Аналитический метод | 0.10 | - |
| 141 | 463554.21 | 1278073.55 | Аналитический метод | 0.10 | - |
| 142 | 463551.15 | 1278070.96 | Аналитический метод | 0.10 | - |
| 139 | 463555.07 | 1278066.33 | Аналитический метод | 0.10 | - |
| 143 | 463543.23 | 1278064.27 | Аналитический метод | 0.10 | - |
| 144 | 463546.29 | 1278066.85 | Аналитический метод | 0.10 | - |

2. Сведения о характерных точках границ объекта

| Обозначение характерных точек границ | Координаты, м | | Метод определения координат характерной точки | Средняя квадратическая погрешность положения характерной точки (Mt), м | Описание обозначения точки на местности (при наличии) |
|--|---------------|------------|--|---|---|
| | X | Y | | | |
| 1 | 2 | 3 | 4 | 5 | 6 |
| 145 | 463539.54 | 1278074.85 | Аналитический метод | 0.10 | - |
| 146 | 463536.48 | 1278072.27 | Аналитический метод | 0.10 | - |
| 143 | 463543.23 | 1278064.27 | Аналитический метод | 0.10 | - |
| 147 | 463530.91 | 1278049.21 | Аналитический метод | 0.10 | - |
| 148 | 463528.64 | 1278051.93 | Аналитический метод | 0.10 | - |
| 149 | 463529.01 | 1278052.23 | Аналитический метод | 0.10 | - |
| 150 | 463522.55 | 1278060.04 | Аналитический метод | 0.10 | - |
| 151 | 463520.97 | 1278058.74 | Аналитический метод | 0.10 | - |
| 152 | 463522.98 | 1278056.29 | Аналитический метод | 0.10 | - |
| 153 | 463521.51 | 1278055.03 | Аналитический метод | 0.10 | - |
| 154 | 463525.94 | 1278049.68 | Аналитический метод | 0.10 | - |
| 155 | 463525.57 | 1278049.37 | Аналитический метод | 0.10 | - |
| 156 | 463527.85 | 1278046.65 | Аналитический метод | 0.10 | - |
| 147 | 463530.91 | 1278049.21 | Аналитический метод | 0.10 | - |
| 157 | 463874.50 | 1277617.74 | Аналитический метод | 0.10 | - |
| 158 | 463872.22 | 1277621.03 | Аналитический метод | 0.10 | - |
| 159 | 463849.33 | 1277605.17 | Аналитический метод | 0.10 | - |
| 160 | 463851.61 | 1277601.88 | Аналитический метод | 0.10 | - |
| 157 | 463874.50 | 1277617.74 | Аналитический метод | 0.10 | - |
| 161 | 463858.57 | 1277635.30 | Аналитический метод | 0.10 | - |
| 162 | 463855.87 | 1277638.25 | Аналитический метод | 0.10 | - |
| 163 | 463842.47 | 1277626.01 | Аналитический метод | 0.10 | - |
| 164 | 463845.16 | 1277623.06 | Аналитический метод | 0.10 | - |
| 161 | 463858.57 | 1277635.30 | Аналитический метод | 0.10 | - |
| 165 | 463792.50 | 1277708.59 | Аналитический метод | 0.10 | - |

2. Сведения о характерных точках границ объекта

| Обозначение характерных точек границ | Координаты, м | | Метод определения координат характерной точки | Средняя квадратическая погрешность характерной точки (M _t), м | Описание обозначения точки на местности (при наличии) |
|--|---------------|------------|--|---|---|
| | X | Y | | | |
| 1 | 2 | 3 | 4 | 5 | 6 |
| 166 | 463789.83 | 1277711.57 | Аналитический метод | 0.10 | - |
| 167 | 463778.76 | 1277701.64 | Аналитический метод | 0.10 | - |
| 168 | 463781.43 | 1277698.67 | Аналитический метод | 0.10 | - |
| 165 | 463792.50 | 1277708.59 | Аналитический метод | 0.10 | - |
| 169 | 463777.58 | 1277726.00 | Аналитический метод | 0.10 | - |
| 170 | 463774.98 | 1277729.04 | Аналитический метод | 0.10 | - |
| 171 | 463763.65 | 1277719.39 | Аналитический метод | 0.10 | - |
| 172 | 463766.25 | 1277716.35 | Аналитический метод | 0.10 | - |
| 169 | 463777.58 | 1277726.00 | Аналитический метод | 0.10 | - |
| 173 | 463744.75 | 1277760.26 | Аналитический метод | 0.10 | - |
| 174 | 463742.05 | 1277763.22 | Аналитический метод | 0.10 | - |
| 175 | 463730.12 | 1277752.37 | Аналитический метод | 0.10 | - |
| 176 | 463732.82 | 1277749.41 | Аналитический метод | 0.10 | - |
| 173 | 463744.75 | 1277760.26 | Аналитический метод | 0.10 | - |
| 177 | 463685.61 | 1277825.66 | Аналитический метод | 0.10 | - |
| 178 | 463683.01 | 1277828.70 | Аналитический метод | 0.10 | - |
| 179 | 463672.88 | 1277819.99 | Аналитический метод | 0.10 | - |
| 180 | 463672.97 | 1277819.89 | Аналитический метод | 0.10 | - |
| 181 | 463672.78 | 1277819.71 | Аналитический метод | 0.10 | - |
| 182 | 463674.13 | 1277818.15 | Аналитический метод | 0.10 | - |
| 183 | 463676.10 | 1277819.89 | Аналитический метод | 0.10 | - |
| 184 | 463677.31 | 1277818.53 | Аналитический метод | 0.10 | - |
| 177 | 463685.61 | 1277825.66 | Аналитический метод | 0.10 | - |
| 185 | 463653.39 | 1277887.87 | Аналитический метод | 0.10 | - |
| 186 | 463650.78 | 1277890.90 | Аналитический метод | 0.10 | - |

2. Сведения о характерных точках границ объекта

| Обозначение характерных точек границ | Координаты, м | | Метод определения координат характерной точки | Средняя квадратическая погрешность положения характерной точки (м), м | Описание обозначения точки на местности (при) |
|--|---------------|------------|--|--|---|
| | X | Y | | | |
| 1 | 2 | 3 | 4 | 5 | 6 |
| 187 | 463638.59 | 1277880.43 | Аналитический метод | 0.10 | - |
| 188 | 463641.19 | 1277877.39 | Аналитический метод | 0.10 | - |
| 185 | 463653.39 | 1277887.87 | Аналитический метод | 0.10 | - |
| 189 | 463633.87 | 1277905.38 | Аналитический метод | 0.10 | - |
| 190 | 463631.26 | 1277908.42 | Аналитический метод | 0.10 | - |
| 191 | 463621.64 | 1277900.16 | Аналитический метод | 0.10 | - |
| 192 | 463624.25 | 1277897.12 | Аналитический метод | 0.10 | - |
| 189 | 463633.87 | 1277905.38 | Аналитический метод | 0.10 | - |
| 193 | 463612.86 | 1277910.39 | Аналитический метод | 0.10 | - |
| 194 | 463610.27 | 1277913.43 | Аналитический метод | 0.10 | - |
| 195 | 463593.08 | 1277898.76 | Аналитический метод | 0.10 | - |
| 196 | 463595.68 | 1277895.72 | Аналитический метод | 0.10 | - |
| 193 | 463612.86 | 1277910.39 | Аналитический метод | 0.10 | - |
| 197 | 463591.71 | 1277935.17 | Аналитический метод | 0.10 | - |
| 198 | 463589.11 | 1277938.22 | Аналитический метод | 0.10 | - |
| 199 | 463580.04 | 1277930.48 | Аналитический метод | 0.10 | - |
| 200 | 463582.64 | 1277927.44 | Аналитический метод | 0.10 | - |
| 197 | 463591.71 | 1277935.17 | Аналитический метод | 0.10 | - |
| 201 | 463571.19 | 1277985.36 | Аналитический метод | 0.10 | - |
| 202 | 463567.19 | 1277985.34 | Аналитический метод | 0.10 | - |
| 203 | 463567.20 | 1277984.22 | Аналитический метод | 0.10 | - |
| 204 | 463557.20 | 1277975.55 | Аналитический метод | 0.10 | - |
| 205 | 463556.91 | 1277975.89 | Аналитический метод | 0.10 | - |
| 206 | 463549.83 | 1277969.74 | Аналитический метод | 0.10 | - |
| 207 | 463552.45 | 1277966.72 | Аналитический метод | 0.10 | - |

2. Сведения о характерных точках границ объекта

| Обозначение характерных точек границ | | | Способ определения координат характерной точки | Средняя погрешность положения характерной точки (Mt), м | Описание обозначения точки на местности (при наличии) |
|--|-----------|------------|---|---|---|
| | X | Y | | | |
| 1 | 2 | 3 | 4 | 5 | 6 |
| 208 | 463559.53 | 1277972.87 | Аналитический метод | 0.10 | - |
| 209 | 463559.83 | 1277972.53 | Аналитический метод | 0.10 | - |
| 210 | 463571.21 | 1277982.41 | Аналитический метод | 0.10 | - |
| 201 | 463571.19 | 1277985.36 | Аналитический метод | 0.10 | - |
| 211 | 463541.84 | 1277993.25 | Аналитический метод | 0.10 | - |
| 212 | 463539.21 | 1277996.27 | Аналитический метод | 0.10 | - |
| 213 | 463531.63 | 1277989.69 | Аналитический метод | 0.10 | - |
| 214 | 463534.25 | 1277986.67 | Аналитический метод | 0.10 | - |
| 211 | 463541.84 | 1277993.25 | Аналитический метод | 0.10 | - |
| 215 | 463512.16 | 1278028.02 | Аналитический метод | 0.10 | - |
| 216 | 463509.58 | 1278031.08 | Аналитический метод | 0.10 | - |
| 217 | 463501.66 | 1278024.41 | Аналитический метод | 0.10 | - |
| 218 | 463504.24 | 1278021.35 | Аналитический метод | 0.10 | - |
| 215 | 463512.16 | 1278028.02 | Аналитический метод | 0.10 | - |
| 219 | 463495.05 | 1278048.34 | Аналитический метод | 0.10 | - |
| 220 | 463492.48 | 1278051.40 | Аналитический метод | 0.10 | - |
| 221 | 463484.44 | 1278044.64 | Аналитический метод | 0.10 | - |
| 222 | 463487.02 | 1278041.58 | Аналитический метод | 0.10 | - |
| 219 | 463495.05 | 1278048.34 | Аналитический метод | 0.10 | - |
| 223 | 463486.72 | 1278058.24 | Аналитический метод | 0.10 | - |
| 224 | 463484.14 | 1278061.30 | Аналитический метод | 0.10 | - |
| 225 | 463477.01 | 1278055.31 | Аналитический метод | 0.10 | - |
| 226 | 463479.59 | 1278052.25 | Аналитический метод | 0.10 | - |
| 223 | 463486.72 | 1278058.24 | Аналитический метод | 0.10 | - |
| 227 | 463473.54 | 1278074.16 | Аналитический метод | 0.10 | - |

2. Сведения о характерных точках границ объекта

| Обозначение характерных точек границ | Координаты, м | | Метод определения координат характерной точки | Средняя квадратическая погрешность положения характерной точки (M _с), м | Описание обозначения точки на местности (при) |
|--|---------------|------------|--|--|---|
| | X | Y | | | |
| 1 | 2 | 3 | 4 | 5 | 6 |
| 228 | 463471.00 | 1278077.25 | Аналитический метод | 0.10 | - |
| 229 | 463463.45 | 1278071.05 | Аналитический метод | 0.10 | - |
| 230 | 463465.99 | 1278067.96 | Аналитический метод | 0.10 | - |
| 227 | 463473.54 | 1278074.16 | Аналитический метод | 0.10 | - |
| 231 | 463455.42 | 1278096.18 | Аналитический метод | 0.10 | - |
| 232 | 463452.88 | 1278099.26 | Аналитический метод | 0.10 | - |
| 233 | 463433.60 | 1278083.41 | Аналитический метод | 0.10 | - |
| 234 | 463437.00 | 1278079.25 | Аналитический метод | 0.10 | - |
| 235 | 463438.75 | 1278080.67 | Аналитический метод | 0.10 | - |
| 236 | 463437.00 | 1278082.77 | Аналитический метод | 0.10 | - |
| 237 | 463447.16 | 1278091.69 | Аналитический метод | 0.10 | - |
| 238 | 463448.34 | 1278090.35 | Аналитический метод | 0.10 | - |
| 231 | 463455.42 | 1278096.18 | Аналитический метод | 0.10 | - |
| 239 | 463447.70 | 1278105.61 | Аналитический метод | 0.10 | - |
| 240 | 463445.12 | 1278108.67 | Аналитический метод | 0.10 | - |
| 241 | 463441.56 | 1278105.67 | Аналитический метод | 0.10 | - |
| 242 | 463442.73 | 1278104.23 | Аналитический метод | 0.10 | - |
| 243 | 463439.16 | 1278101.09 | Аналитический метод | 0.10 | - |
| 244 | 463440.48 | 1278099.51 | Аналитический метод | 0.10 | - |
| 239 | 463447.70 | 1278105.61 | Аналитический метод | 0.10 | - |
| 245 | 463435.63 | 1278120.25 | Аналитический метод | 0.10 | - |
| 246 | 463433.09 | 1278123.34 | Аналитический метод | 0.10 | - |
| 247 | 463425.76 | 1278117.31 | Аналитический метод | 0.10 | - |
| 248 | 463428.30 | 1278114.22 | Аналитический метод | 0.10 | - |
| 245 | 463435.63 | 1278120.25 | Аналитический метод | 0.10 | - |

2. Сведения о характерных точках границ объекта

| Обозначение характерных точек границ | Координаты, м | | Метод определения координат характерной точки | Средняя квадратическая погрешность положения характерной точки (Мг), м | Описание обозначения точки на местности (при наличии) |
|--|---------------|------------|--|---|---|
| | X | Y | | | |
| 1 | 2 | 3 | 4 | 5 | 6 |
| 249 | 463388.52 | 1278177.84 | Аналитический метод | 0.10 | - |
| 250 | 463385.94 | 1278180.90 | Аналитический метод | 0.10 | - |
| 251 | 463378.94 | 1278175.00 | Аналитический метод | 0.10 | - |
| 252 | 463381.52 | 1278171.94 | Аналитический метод | 0.10 | - |
| 249 | 463388.52 | 1278177.84 | Аналитический метод | 0.10 | - |
| 253 | 463374.17 | 1278194.86 | Аналитический метод | 0.10 | - |
| 254 | 463371.59 | 1278197.92 | Аналитический метод | 0.10 | - |
| 255 | 463364.15 | 1278191.65 | Аналитический метод | 0.10 | - |
| 256 | 463366.73 | 1278188.59 | Аналитический метод | 0.10 | - |
| 253 | 463374.17 | 1278194.86 | Аналитический метод | 0.10 | - |
| 257 | 463350.79 | 1278250.57 | Аналитический метод | 0.10 | - |
| 258 | 463349.48 | 1278252.16 | Аналитический метод | 0.10 | - |
| 259 | 463349.31 | 1278252.03 | Аналитический метод | 0.10 | - |
| 260 | 463348.13 | 1278253.55 | Аналитический метод | 0.10 | - |
| 261 | 463334.41 | 1278241.98 | Аналитический метод | 0.10 | - |
| 262 | 463336.99 | 1278238.92 | Аналитический метод | 0.10 | - |
| 257 | 463350.79 | 1278250.57 | Аналитический метод | 0.10 | - |
| 263 | 463333.93 | 1278242.55 | Аналитический метод | 0.10 | - |
| 264 | 463331.35 | 1278245.61 | Аналитический метод | 0.10 | - |
| 265 | 463324.25 | 1278239.63 | Аналитический метод | 0.10 | - |
| 266 | 463326.83 | 1278236.58 | Аналитический метод | 0.10 | - |
| 263 | 463333.93 | 1278242.55 | Аналитический метод | 0.10 | - |
| 267 | 463294.96 | 1278288.20 | Аналитический метод | 0.10 | - |
| 268 | 463292.36 | 1278291.24 | Аналитический метод | 0.10 | - |
| 269 | 463277.86 | 1278278.84 | Аналитический метод | 0.10 | - |

2. Сведения о характерных точках границ объекта

| Обозначение характерных точек границ | Координаты, м | | Метод определения координат характерной точки | Средняя квадратическая погрешность положения характерной точки (м), м | Описание обозначения точки на местности (при) |
|--|---------------|------------|--|--|---|
| | X | Y | | | |
| 1 | 2 | 3 | 4 | 5 | 6 |
| 270 | 463280.46 | 1278275.80 | Аналитический метод | 0.10 | - |
| 267 | 463294.96 | 1278288.20 | Аналитический метод | 0.10 | - |
| 271 | 463273.38 | 1278313.45 | Аналитический метод | 0.10 | - |
| 272 | 463270.78 | 1278316.49 | Аналитический метод | 0.10 | - |
| 273 | 463263.79 | 1278310.52 | Аналитический метод | 0.10 | - |
| 274 | 463266.39 | 1278307.48 | Аналитический метод | 0.10 | - |
| 271 | 463273.38 | 1278313.45 | Аналитический метод | 0.10 | - |
| 275 | 463254.20 | 1278335.89 | Аналитический метод | 0.10 | - |
| 276 | 463251.61 | 1278338.94 | Аналитический метод | 0.10 | - |
| 277 | 463243.02 | 1278331.66 | Аналитический метод | 0.10 | - |
| 278 | 463245.61 | 1278328.60 | Аналитический метод | 0.10 | - |
| 275 | 463254.20 | 1278335.89 | Аналитический метод | 0.10 | - |
| 279 | 463243.95 | 1278347.98 | Аналитический метод | 0.10 | - |
| 280 | 463241.37 | 1278351.03 | Аналитический метод | 0.10 | - |
| 281 | 463234.07 | 1278344.84 | Аналитический метод | 0.10 | - |
| 282 | 463236.66 | 1278341.79 | Аналитический метод | 0.10 | - |
| 279 | 463243.95 | 1278347.98 | Аналитический метод | 0.10 | - |
| 283 | 463137.18 | 1278316.35 | Аналитический метод | 0.10 | - |
| 284 | 463139.46 | 1278313.66 | Аналитический метод | 0.10 | - |
| 285 | 463141.38 | 1278315.10 | Аналитический метод | 0.10 | - |
| 286 | 463126.06 | 1278335.36 | Аналитический метод | 0.10 | - |
| 287 | 463122.87 | 1278332.95 | Аналитический метод | 0.10 | - |
| 288 | 463136.11 | 1278315.44 | Аналитический метод | 0.10 | - |
| 283 | 463137.18 | 1278316.35 | Аналитический метод | 0.10 | - |
| 289 | 463107.23 | 1278295.63 | Аналитический метод | 0.10 | - |

2. Сведения о характерных точках границ объекта

| Обозначение характерных точек границ | Координаты, м | | Метод определения координат характерной точки | Средняя квадратическая погрешность положения характерной точки (Мт), м | Описание уборки точки на местности (при наличии) |
|--|---------------|------------|--|---|--|
| | X | Y | | | |
| 1 | 2 | 3 | 4 | 5 | 6 |
| 290 | 463107.72 | 1278299.38 | Аналитический метод | 0.10 | - |
| 291 | 463097.91 | 1278311.93 | Аналитический метод | 0.10 | - |
| 292 | 463094.75 | 1278309.47 | Аналитический метод | 0.10 | - |
| 293 | 463103.54 | 1278298.24 | Аналитический метод | 0.10 | - |
| 294 | 463103.27 | 1278296.15 | Аналитический метод | 0.10 | - |
| 289 | 463107.23 | 1278295.63 | Аналитический метод | 0.10 | - |
| 295 | 463061.99 | 1278262.26 | Аналитический метод | 0.10 | - |
| 296 | 463065.01 | 1278264.88 | Аналитический метод | 0.10 | - |
| 297 | 463051.39 | 1278280.61 | Аналитический метод | 0.10 | - |
| 298 | 463048.37 | 1278277.99 | Аналитический метод | 0.10 | - |
| 295 | 463061.99 | 1278262.26 | Аналитический метод | 0.10 | - |
| 299 | 463039.15 | 1278222.67 | Аналитический метод | 0.10 | - |
| 300 | 463036.49 | 1278225.65 | Аналитический метод | 0.10 | - |
| 301 | 463025.38 | 1278215.74 | Аналитический метод | 0.10 | - |
| 302 | 463028.04 | 1278212.76 | Аналитический метод | 0.10 | - |
| 299 | 463039.15 | 1278222.67 | Аналитический метод | 0.10 | - |
| 303 | 463040.25 | 1278199.23 | Аналитический метод | 0.10 | - |
| 304 | 463037.45 | 1278202.09 | Аналитический метод | 0.10 | - |
| 305 | 463030.10 | 1278194.88 | Аналитический метод | 0.10 | - |
| 306 | 463031.72 | 1278193.23 | Аналитический метод | 0.10 | - |
| 307 | 463033.13 | 1278192.25 | Аналитический метод | 0.10 | - |
| 303 | 463040.25 | 1278199.23 | Аналитический метод | 0.10 | - |
| 308 | 463057.23 | 1278201.65 | Аналитический метод | 0.10 | - |
| 309 | 463054.75 | 1278204.79 | Аналитический метод | 0.10 | - |
| 310 | 463042.94 | 1278195.47 | Аналитический метод | 0.10 | - |

2. Сведения о характерных точках границ объекта

| Обозначение характерных точек границ | Координаты, м | | Метод определения координат характерной точки | Средняя квадратическая погрешность положения характерной точки (Mt), м | Описание обозначения точки на местности (при наличии) |
|--|---------------|------------|--|---|---|
| | X | Y | | | |
| 1 | 2 | 3 | 4 | 5 | 6 |
| 311 | 463045.41 | 1278192.33 | Аналитический метод | 0.10 | - |
| 308 | 463057.23 | 1278201.65 | Аналитический метод | 0.10 | - |
| 312 | 463107.52 | 1278147.89 | Аналитический метод | 0.10 | - |
| 313 | 463104.92 | 1278151.00 | Аналитический метод | 0.10 | - |
| 314 | 463101.81 | 1278148.49 | Аналитический метод | 0.10 | - |
| 315 | 463088.36 | 1278137.88 | Аналитический метод | 0.10 | - |
| 316 | 463090.84 | 1278134.73 | Аналитический метод | 0.10 | - |
| 312 | 463107.52 | 1278147.89 | Аналитический метод | 0.10 | - |
| 317 | 463201.16 | 1277998.07 | Аналитический метод | 0.10 | - |
| 318 | 463198.00 | 1278000.51 | Аналитический метод | 0.10 | - |
| 319 | 463192.66 | 1277993.61 | Аналитический метод | 0.10 | - |
| 320 | 463195.82 | 1277991.17 | Аналитический метод | 0.10 | - |
| 317 | 463201.16 | 1277998.07 | Аналитический метод | 0.10 | - |
| 321 | 463215.91 | 1277979.19 | Аналитический метод | 0.10 | - |
| 322 | 463213.39 | 1277982.30 | Аналитический метод | 0.10 | - |
| 323 | 463204.23 | 1277974.86 | Аналитический метод | 0.10 | - |
| 324 | 463206.75 | 1277971.75 | Аналитический метод | 0.10 | - |
| 321 | 463215.91 | 1277979.19 | Аналитический метод | 0.10 | - |
| 325 | 463268.18 | 1277957.69 | Аналитический метод | 0.10 | - |
| 326 | 463266.50 | 1277959.98 | Аналитический метод | 0.10 | - |
| 327 | 463265.74 | 1277960.86 | Аналитический метод | 0.10 | - |
| 328 | 463249.56 | 1277948.98 | Аналитический метод | 0.10 | - |
| 329 | 463251.92 | 1277945.76 | Аналитический метод | 0.10 | - |
| 325 | 463268.18 | 1277957.69 | Аналитический метод | 0.10 | - |
| 330 | 463566.52 | 1277245.68 | Аналитический метод | 0.10 | - |

2. Сведения о характерных точках границ объекта

| Обозначение характерных точек границ | Координаты, м | | Метод определения координат характерной точки | Средняя квадратическая погрешность положения характерной точки (Mt), м | Описание обозначения точки на местности (при наличии) |
|--|---------------|------------|--|---|---|
| | X | Y | | | |
| 1 | 2 | 3 | 4 | 5 | 6 |
| 331 | 463569.72 | 1277248.09 | Аналитический метод | 0.10 | - |
| 332 | 463566.19 | 1277252.77 | Аналитический метод | 0.10 | - |
| 333 | 463564.72 | 1277251.53 | Аналитический метод | 0.10 | - |
| 334 | 463564.55 | 1277251.75 | Аналитический метод | 0.10 | - |
| 335 | 463562.89 | 1277250.51 | Аналитический метод | 0.10 | - |
| 330 | 463566.52 | 1277245.68 | Аналитический метод | 0.10 | - |
| 336 | 462774.50 | 1278514.02 | Аналитический метод | 0.10 | - |
| 337 | 462776.78 | 1278517.30 | Аналитический метод | 0.10 | - |
| 338 | 462766.18 | 1278524.65 | Аналитический метод | 0.10 | - |
| 339 | 462763.90 | 1278521.37 | Аналитический метод | 0.10 | - |
| 336 | 462774.50 | 1278514.02 | Аналитический метод | 0.10 | - |
| 340 | 462760.51 | 1278491.69 | Аналитический метод | 0.10 | - |
| 341 | 462762.75 | 1278494.99 | Аналитический метод | 0.10 | - |
| 342 | 462751.10 | 1278502.90 | Аналитический метод | 0.10 | - |
| 343 | 462748.86 | 1278499.60 | Аналитический метод | 0.10 | - |
| 340 | 462760.51 | 1278491.69 | Аналитический метод | 0.10 | - |
| 344 | 462745.61 | 1278473.49 | Аналитический метод | 0.10 | - |
| 345 | 462747.87 | 1278476.79 | Аналитический метод | 0.10 | - |
| 346 | 462737.83 | 1278483.69 | Аналитический метод | 0.10 | - |
| 347 | 462735.57 | 1278480.39 | Аналитический метод | 0.10 | - |
| 344 | 462745.61 | 1278473.49 | Аналитический метод | 0.10 | - |
| 348 | 462723.80 | 1278441.97 | Аналитический метод | 0.10 | - |
| 349 | 462726.06 | 1278445.27 | Аналитический метод | 0.10 | - |
| 350 | 462716.11 | 1278452.05 | Аналитический метод | 0.10 | - |
| 351 | 462713.85 | 1278448.75 | Аналитический метод | 0.10 | - |

2. Сведения о характерных точках границ объекта

| Обозначение характерных точек границ | Координаты, м | | Метод определения координат характерной точки | Средняя квадратическая погрешность положения характерной характерной | Описание обозначения точки на местности (при наличии) |
|--|---------------|------------|--|---|---|
| | X | Y | | | |
| 1 | 2 | 3 | 4 | 5 | 6 |
| 348 | 462723.80 | 1278441.97 | Аналитический метод | 0.10 | - |
| 352 | 462691.01 | 1279511.08 | Аналитический метод | 0.10 | - |
| 353 | 462697.98 | 1279534.73 | Аналитический метод | 0.10 | - |
| 354 | 462693.75 | 1279572.12 | Аналитический метод | 0.10 | - |
| 355 | 462692.51 | 1279590.87 | Аналитический метод | 0.10 | - |
| 356 | 462686.18 | 1279651.15 | Аналитический метод | 0.10 | - |
| 357 | 462682.20 | 1279650.73 | Аналитический метод | 0.10 | - |
| 358 | 462683.15 | 1279641.71 | Аналитический метод | 0.10 | - |
| 359 | 462684.07 | 1279641.78 | Аналитический метод | 0.10 | - |
| 360 | 462684.46 | 1279637.26 | Аналитический метод | 0.10 | - |
| 361 | 462683.62 | 1279637.18 | Аналитический метод | 0.10 | - |
| 362 | 462687.29 | 1279602.23 | Аналитический метод | 0.10 | - |
| 363 | 462688.26 | 1279602.30 | Аналитический метод | 0.10 | - |
| 364 | 462688.33 | 1279601.30 | Аналитический метод | 0.10 | - |
| 365 | 462687.40 | 1279601.23 | Аналитический метод | 0.10 | - |
| 366 | 462693.85 | 1279539.81 | Аналитический метод | 0.10 | - |
| 367 | 462694.18 | 1279535.97 | Аналитический метод | 0.10 | - |
| 368 | 462687.17 | 1279512.22 | Аналитический метод | 0.10 | - |
| 352 | 462691.01 | 1279511.08 | Аналитический метод | 0.10 | - |
| 369 | 462694.45 | 1279530.95 | Аналитический метод | 0.10 | - |
| 370 | 462694.32 | 1279531.94 | Аналитический метод | 0.10 | - |
| 371 | 462693.33 | 1279531.81 | Аналитический метод | 0.10 | - |
| 372 | 462693.46 | 1279530.81 | Аналитический метод | 0.10 | - |
| 369 | 462694.45 | 1279530.95 | Аналитический метод | 0.10 | - |
| 373 | 462144.98 | 1278361.52 | Аналитический метод | 0.10 | - |

2. Сведения о характерных точках границ объекта

| Обозначение характерных точек границ | Координаты, м | | Метод определения координат характерной точки | Средняя квадратическая погрешность положения характерной точки (Mt), м | Описание обозначения точки на местности (при наличии) |
|--|---------------|------------|--|---|---|
| | X | Y | | | |
| 1 | 2 | 3 | 4 | 5 | 6 |
| 374 | 462148.03 | 1278364.11 | Аналитический метод | 0.10 | - |
| 375 | 462141.19 | 1278372.15 | Аналитический метод | 0.10 | - |
| 376 | 462138.15 | 1278369.56 | Аналитический метод | 0.10 | - |
| 373 | 462144.98 | 1278361.52 | Аналитический метод | 0.10 | - |
| 377 | 462126.08 | 1278341.84 | Аналитический метод | 0.10 | - |
| 378 | 462123.48 | 1278344.88 | Аналитический метод | 0.10 | - |
| 379 | 462120.45 | 1278342.28 | Аналитический метод | 0.10 | - |
| 380 | 462114.53 | 1278349.19 | Аналитический метод | 0.10 | - |
| 381 | 462111.49 | 1278346.59 | Аналитический метод | 0.10 | - |
| 382 | 462117.41 | 1278339.68 | Аналитический метод | 0.10 | - |
| 383 | 462113.96 | 1278336.73 | Аналитический метод | 0.10 | - |
| 384 | 462116.57 | 1278333.69 | Аналитический метод | 0.10 | - |
| 385 | 462121.53 | 1278337.94 | Аналитический метод | 0.10 | - |
| 377 | 462126.08 | 1278341.84 | Аналитический метод | 0.10 | - |
| 386 | 462088.18 | 1278337.80 | Аналитический метод | 0.10 | - |
| 387 | 462086.66 | 1278339.62 | Аналитический метод | 0.10 | - |
| 388 | 462086.40 | 1278339.41 | Аналитический метод | 0.10 | - |
| 389 | 462085.37 | 1278340.68 | Аналитический метод | 0.10 | - |
| 390 | 462081.32 | 1278337.29 | Аналитический метод | 0.10 | - |
| 391 | 462076.05 | 1278332.91 | Аналитический метод | 0.10 | - |
| 392 | 462078.61 | 1278329.84 | Аналитический метод | 0.10 | - |
| 393 | 462082.34 | 1278332.94 | Аналитический метод | 0.10 | - |
| 394 | 462086.37 | 1278328.10 | Аналитический метод | 0.10 | - |
| 395 | 462089.44 | 1278330.66 | Аналитический метод | 0.10 | - |
| 396 | 462085.41 | 1278335.50 | Аналитический метод | 0.10 | - |

2. Сведения о характерных точках границ объекта

| Обозначение характерных точек границ | Координаты, м | | Метод определения координат характерной точки | Средняя квадратическая погрешность положения характерной точки (объекта) | Описание обозначения точки на местности (при наличии) |
|--|---------------|------------|--|---|---|
| | X | Y | | | |
| 1 | 2 | 3 | 4 | 5 | 6 |
| 386 | 462088.18 | 1278337.80 | Аналитический метод | 0.10 | - |
| 397 | 461989.35 | 1278226.91 | Аналитический метод | 0.10 | - |
| 398 | 461986.70 | 1278229.91 | Аналитический метод | 0.10 | - |
| 399 | 461980.71 | 1278224.62 | Аналитический метод | 0.10 | - |
| 400 | 461970.16 | 1278236.69 | Аналитический метод | 0.10 | - |
| 401 | 461967.14 | 1278234.06 | Аналитический метод | 0.10 | - |
| 402 | 461977.71 | 1278221.97 | Аналитический метод | 0.10 | - |
| 403 | 461971.92 | 1278216.86 | Аналитический метод | 0.10 | - |
| 404 | 461974.56 | 1278213.86 | Аналитический метод | 0.10 | - |
| 397 | 461989.35 | 1278226.91 | Аналитический метод | 0.10 | - |
| 405 | 461866.54 | 1278126.52 | Аналитический метод | 0.10 | - |
| 406 | 461869.25 | 1278129.47 | Аналитический метод | 0.10 | - |
| 407 | 461850.51 | 1278146.66 | Аналитический метод | 0.10 | - |
| 408 | 461857.53 | 1278154.14 | Аналитический метод | 0.10 | - |
| 409 | 461854.62 | 1278156.88 | Аналитический метод | 0.10 | - |
| 410 | 461847.56 | 1278149.36 | Аналитический метод | 0.10 | - |
| 411 | 461841.53 | 1278154.89 | Аналитический метод | 0.10 | - |
| 412 | 461838.82 | 1278151.94 | Аналитический метод | 0.10 | - |
| 405 | 461866.54 | 1278126.52 | Аналитический метод | 0.10 | - |
| 413 | 461760.52 | 1278180.52 | Аналитический метод | 0.10 | - |
| 414 | 461759.94 | 1278184.48 | Аналитический метод | 0.10 | - |
| 415 | 461746.59 | 1278182.52 | Аналитический метод | 0.10 | - |
| 416 | 461746.70 | 1278181.75 | Аналитический метод | 0.10 | - |
| 417 | 461747.31 | 1278180.93 | Аналитический метод | 0.10 | - |
| 418 | 461746.87 | 1278180.59 | Аналитический метод | 0.10 | - |

2. Сведения о характерных точках границ объекта

| Обозначение характерных точек границ | Координаты, м | | Метод определения координат характерной точки | Средняя квадратическая погрешность положения характерной точки (M _t), м | Описание обозначения точки на местности (при наличии) |
|--|---------------|------------|--|--|---|
| | X | Y | | | |
| 1 | 2 | 3 | 4 | 5 | 6 |
| 419 | 461747.17 | 1278178.56 | Аналитический метод | 0.10 | - |
| 413 | 461760.52 | 1278180.52 | Аналитический метод | 0.10 | - |
| 420 | 461777.54 | 1278166.93 | Аналитический метод | 0.10 | - |
| 421 | 461776.59 | 1278170.81 | Аналитический метод | 0.10 | - |
| 422 | 461769.40 | 1278169.05 | Аналитический метод | 0.10 | - |
| 423 | 461770.36 | 1278165.17 | Аналитический метод | 0.10 | - |
| 420 | 461777.54 | 1278166.93 | Аналитический метод | 0.10 | - |
| 424 | 461792.90 | 1278040.59 | Аналитический метод | 0.10 | - |
| 425 | 461793.61 | 1278044.52 | Аналитический метод | 0.10 | - |
| 426 | 461785.59 | 1278045.98 | Аналитический метод | 0.10 | - |
| 427 | 461784.88 | 1278042.05 | Аналитический метод | 0.10 | - |
| 424 | 461792.90 | 1278040.59 | Аналитический метод | 0.10 | - |
| 428 | 462075.96 | 1277999.20 | Аналитический метод | 0.10 | - |
| 429 | 462077.94 | 1278002.68 | Аналитический метод | 0.10 | - |
| 430 | 462074.89 | 1278004.40 | Аналитический метод | 0.10 | - |
| 431 | 462048.81 | 1278019.19 | Аналитический метод | 0.10 | - |
| 432 | 462047.89 | 1278018.97 | Аналитический метод | 0.10 | - |
| 433 | 462047.43 | 1278019.97 | Аналитический метод | 0.10 | - |
| 434 | 462026.46 | 1278031.87 | Аналитический метод | 0.10 | - |
| 435 | 462006.50 | 1278049.86 | Аналитический метод | 0.10 | - |
| 436 | 461981.23 | 1278068.99 | Аналитический метод | 0.10 | - |
| 437 | 461978.82 | 1278065.80 | Аналитический метод | 0.10 | - |
| 438 | 462003.95 | 1278046.78 | Аналитический метод | 0.10 | - |
| 439 | 462024.10 | 1278028.60 | Аналитический метод | 0.10 | - |
| 440 | 462072.92 | 1278000.92 | Аналитический метод | 0.10 | - |

2. Сведения о характерных точках границ объекта

| Обозначение характерных точек границ | Координаты, м | | Метод определения координат характерной точки | Средняя квадратическая погрешность положения характерной точки (Mf), м | Описание обозначения точки на местности (при) |
|--|---------------|------------|--|---|---|
| | X | Y | | | |
| 1 | 2 | 3 | 4 | 5 | 6 |
| 428 | 462075.96 | 1277999.20 | Аналитический метод | 0.10 | - |
| 441 | 461641.95 | 1277748.74 | Аналитический метод | 0.10 | - |
| 442 | 461644.49 | 1277751.14 | Аналитический метод | 0.10 | - |
| 443 | 461642.37 | 1277753.40 | Аналитический метод | 0.10 | - |
| 444 | 461642.68 | 1277753.78 | Аналитический метод | 0.10 | - |
| 445 | 461633.08 | 1277763.91 | Аналитический метод | 0.10 | - |
| 446 | 461630.18 | 1277761.16 | Аналитический метод | 0.10 | - |
| 441 | 461641.95 | 1277748.74 | Аналитический метод | 0.10 | - |
| 447 | 461218.24 | 1278665.75 | Аналитический метод | 0.10 | - |
| 448 | 461214.90 | 1278666.81 | Аналитический метод | 0.10 | - |
| 449 | 461213.60 | 1278661.95 | Аналитический метод | 0.10 | - |
| 450 | 461212.90 | 1278662.13 | Аналитический метод | 0.10 | - |
| 451 | 461207.38 | 1278644.78 | Аналитический метод | 0.10 | - |
| 452 | 461211.20 | 1278643.56 | Аналитический метод | 0.10 | - |
| 447 | 461218.24 | 1278665.75 | Аналитический метод | 0.10 | - |
| 453 | 461146.18 | 1278841.07 | Аналитический метод | 0.10 | - |
| 454 | 461142.32 | 1278842.13 | Аналитический метод | 0.10 | - |
| 455 | 461140.18 | 1278834.28 | Аналитический метод | 0.10 | - |
| 456 | 461130.91 | 1278836.62 | Аналитический метод | 0.10 | - |
| 457 | 461129.93 | 1278832.74 | Аналитический метод | 0.10 | - |
| 458 | 461136.23 | 1278831.15 | Аналитический метод | 0.10 | - |
| 459 | 461134.40 | 1278823.90 | Аналитический метод | 0.10 | - |
| 460 | 461136.61 | 1278823.34 | Аналитический метод | 0.10 | - |
| 461 | 461136.95 | 1278824.61 | Аналитический метод | 0.10 | - |
| 462 | 461138.60 | 1278824.19 | Аналитический метод | 0.10 | - |

2. Сведения о характерных точках границ объекта

| Обозначение характерных точек границ | Координаты, м | | Метод определения координат характерной точки | Средняя квадратическая погрешность положения характерной точки (M _t), м | Описание обозначения точки на местности (при наличии) |
|--|---------------|------------|--|--|---|
| | X | Y | | | |
| 1 | 2 | 3 | 4 | 5 | 6 |
| 463 | 461140.11 | 1278830.17 | Аналитический метод | 0.10 | - |
| 464 | 461143.01 | 1278829.44 | Аналитический метод | 0.10 | - |
| 453 | 461146.18 | 1278841.07 | Аналитический метод | 0.10 | - |
| 465 | 461253.37 | 1279072.66 | Аналитический метод | 0.10 | - |
| 466 | 461249.39 | 1279073.12 | Аналитический метод | 0.10 | - |
| 467 | 461247.13 | 1279053.47 | Аналитический метод | 0.10 | - |
| 468 | 461251.10 | 1279053.02 | Аналитический метод | 0.10 | - |
| 465 | 461253.37 | 1279072.66 | Аналитический метод | 0.10 | - |
| 469 | 461168.20 | 1278984.23 | Аналитический метод | 0.10 | - |
| 470 | 461169.18 | 1278988.11 | Аналитический метод | 0.10 | - |
| 471 | 461164.91 | 1278989.18 | Аналитический метод | 0.10 | - |
| 472 | 461163.93 | 1278985.30 | Аналитический метод | 0.10 | - |
| 469 | 461168.20 | 1278984.23 | Аналитический метод | 0.10 | - |
| 473 | 461124.29 | 1278995.06 | Аналитический метод | 0.10 | - |
| 474 | 461125.25 | 1278998.94 | Аналитический метод | 0.10 | - |
| 475 | 461116.04 | 1279001.21 | Аналитический метод | 0.10 | - |
| 476 | 461115.08 | 1278997.33 | Аналитический метод | 0.10 | - |
| 473 | 461124.29 | 1278995.06 | Аналитический метод | 0.10 | - |
| 477 | 460939.80 | 1278930.25 | Аналитический метод | 0.10 | - |
| 478 | 460935.90 | 1278931.20 | Аналитический метод | 0.10 | - |
| 479 | 460933.27 | 1278920.11 | Аналитический метод | 0.10 | - |
| 480 | 460937.16 | 1278919.18 | Аналитический метод | 0.10 | - |
| 477 | 460939.80 | 1278930.25 | Аналитический метод | 0.10 | - |
| 481 | 460781.94 | 1278944.98 | Аналитический метод | 0.10 | - |
| 482 | 460782.83 | 1278948.88 | Аналитический метод | 0.10 | - |

2. Сведения о характерных точках границ объекта

| Обозначение характерных точек границ | Координаты, м | | Метод определения координат характерной точки | Средняя квадратическая погрешность положения характерной точки | Описание обозначения точки на местности (при наличии) |
|--|---------------|------------|--|---|---|
| | X | Y | | | |
| 1 | 2 | 3 | 4 | 5 | 6 |
| 483 | 460763.01 | 1278953.38 | Аналитический метод | 0.10 | - |
| 484 | 460762.40 | 1278950.69 | Аналитический метод | 0.10 | - |
| 485 | 460762.56 | 1278950.65 | Аналитический метод | 0.10 | - |
| 486 | 460762.29 | 1278949.44 | Аналитический метод | 0.10 | - |
| 481 | 460781.94 | 1278944.98 | Аналитический метод | 0.10 | - |
| 487 | 460077.43 | 1278657.77 | Аналитический метод | 0.10 | - |
| 488 | 460078.18 | 1278661.70 | Аналитический метод | 0.10 | - |
| 489 | 460065.80 | 1278664.05 | Аналитический метод | 0.10 | - |
| 490 | 460065.05 | 1278660.12 | Аналитический метод | 0.10 | - |
| 487 | 460077.43 | 1278657.77 | Аналитический метод | 0.10 | - |
| 491 | 460064.97 | 1278601.32 | Аналитический метод | 0.10 | - |
| 492 | 460065.68 | 1278605.26 | Аналитический метод | 0.10 | - |
| 493 | 460054.97 | 1278607.18 | Аналитический метод | 0.10 | - |
| 494 | 460054.27 | 1278603.24 | Аналитический метод | 0.10 | - |
| 491 | 460064.97 | 1278601.32 | Аналитический метод | 0.10 | - |
| 495 | 461870.19 | 1277933.04 | Аналитический метод | 0.10 | - |
| 496 | 461872.39 | 1277936.38 | Аналитический метод | 0.10 | - |
| 497 | 461793.74 | 1277988.37 | Аналитический метод | 0.10 | - |
| 498 | 461793.13 | 1277988.77 | Аналитический метод | 0.10 | - |
| 499 | 461780.87 | 1278023.94 | Аналитический метод | 0.10 | - |
| 500 | 461777.09 | 1278022.62 | Аналитический метод | 0.10 | - |
| 501 | 461789.59 | 1277986.77 | Аналитический метод | 0.10 | - |
| 502 | 461774.33 | 1277962.37 | Аналитический метод | 0.10 | - |
| 503 | 461778.55 | 1277959.02 | Аналитический метод | 0.10 | - |
| 504 | 461781.03 | 1277962.15 | Аналитический метод | 0.10 | - |

2. Сведения о характерных точках границ объекта

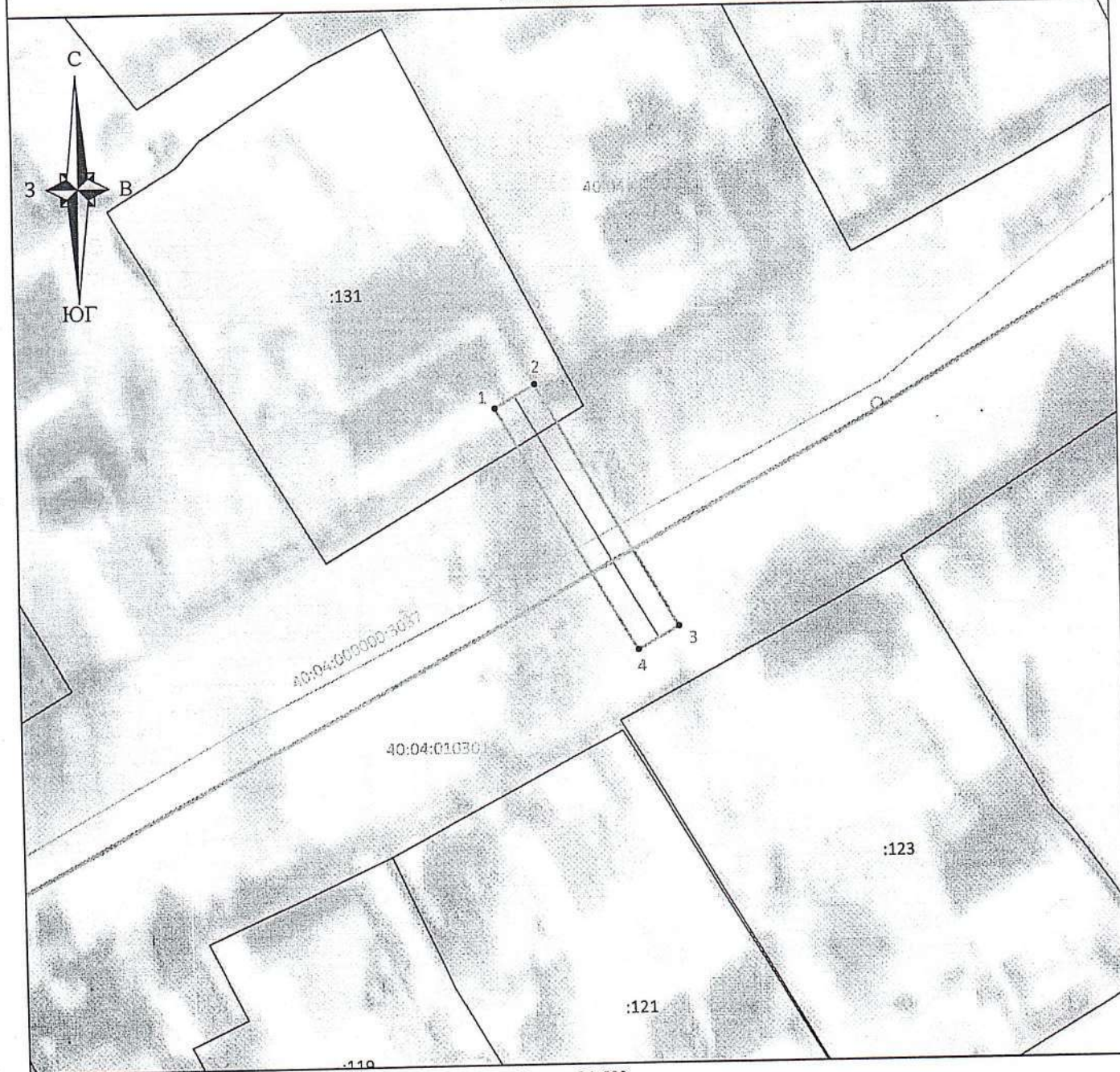
| Обозначение характерных точек границ | Координаты, м | | Метод определения координат характерной точки | Средняя квадратическая погрешность положения характерной точки (M _t), м | Описание обозначения точки на местности (при наличии) |
|--|---------------|------------|--|--|---|
| | X | Y | | | |
| 1 | 2 | 3 | 4 | 5 | 6 |
| 505 | 461779.61 | 1277963.28 | Аналитический метод | 0.10 | - |
| 506 | 461792.72 | 1277984.24 | Аналитический метод | 0.10 | - |
| 495 | 461870.19 | 1277933.04 | Аналитический метод | 0.10 | - |

3. Сведения о характерных точках части (частей) границы объекта

| Обозначение характерных точек части границы | Координаты, м | | Метод определения координат характерной точки | Средняя квадратическая погрешность положения характерной точки (M _t), м | Описание обозначения точки на местности (при наличии) |
|---|---------------|---|--|--|---|
| | X | Y | | | |
| 1 | 2 | 3 | 4 | 5 | 6 |
| - | - | - | - | - | - |










Схема границ размещения публичного сервитута
Объект: "Газопровод низкого давления дворовый от частного сектора"
(наименование объекта)

Лист 1



Масштаб 1:500

Условные обозначения:

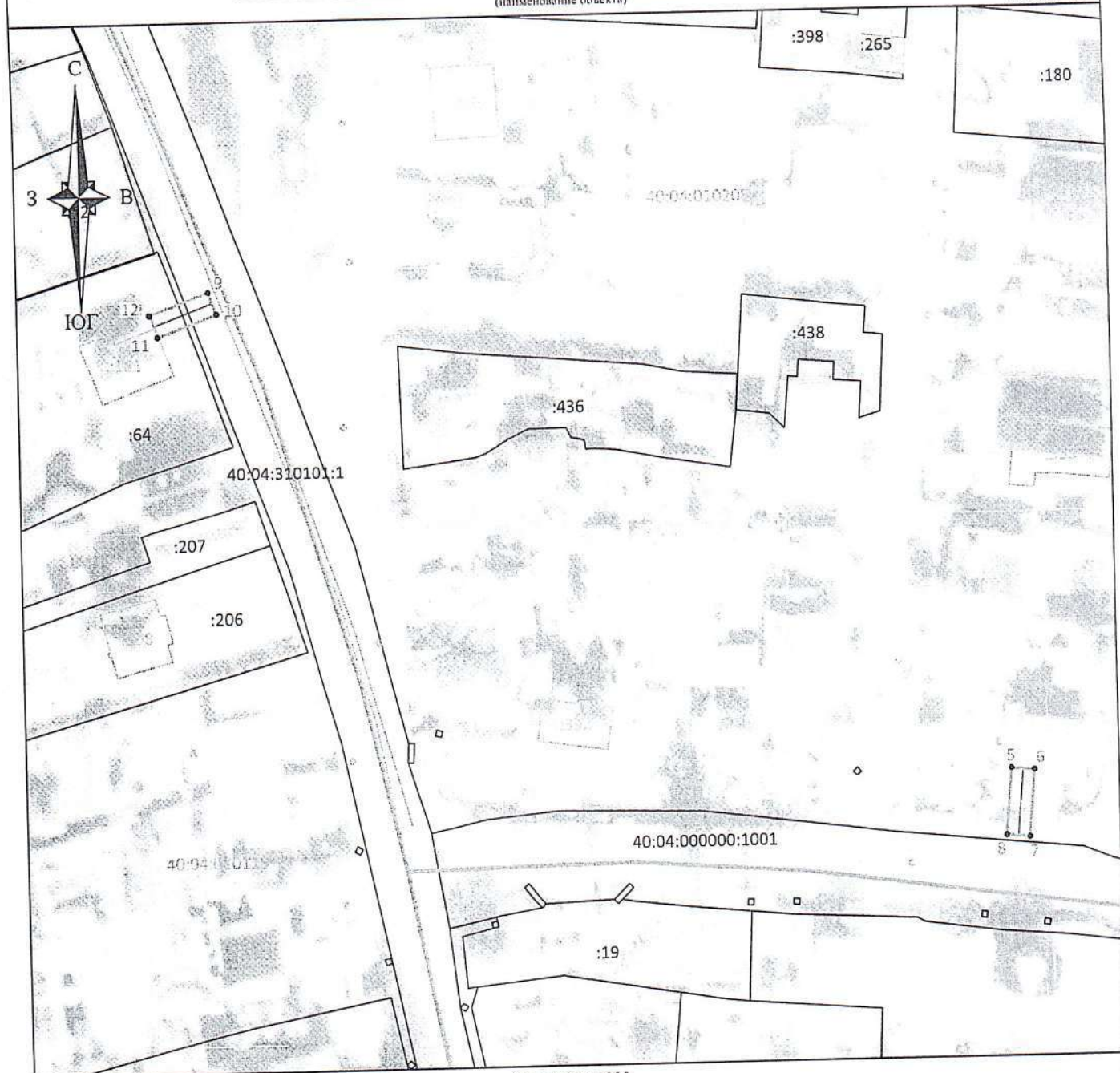
-  - граница контура публичного сервитута;
-  - характерная точка границы публичного сервитута;
-  - обозначение характерной точки границы публичного сервитута;
-  - границы кадастрового квартала; номер кадастрового квартала;
-  - граница земельных участков, сведения о которых внесены в ЕГРН;
-  - обозначение кадастрового номера земельных участков, сведения о которых внесены в ЕГРН;
-  - граница объектов капитального строительства, сведения о которых внесены в ЕГРН;
-  - обозначение кадастрового номера объектов капитального строительства, сведения о которых внесены в ЕГРН;
-  - ось газопровода.



Подпись _____ 15" октября 2025 г.
Место для оттиска печати (при наличии) лица, составившего описание местоположения границ объекта





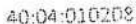



Схема границ размещения публичного сервитута
Объект: "Газопровод низкого давления дворовый от частного сектора"
(наименование объекта)

Лист 2



Масштаб 1:1000

Условные обозначения:

-  - граница контура публичного сервитута;
-  - характерная точка границы публичного сервитута;
-  - обозначение характерной точки границы публичного сервитута;
-  - границы кадастрового квартала;
-  - номер кадастрового квартала;
-  - граница земельных участков, сведения о которых внесены в ЕГРН;
-  - граница объектов капитального строительства, сведения о которых внесены в ЕГРН;
-  - ось газопровода.

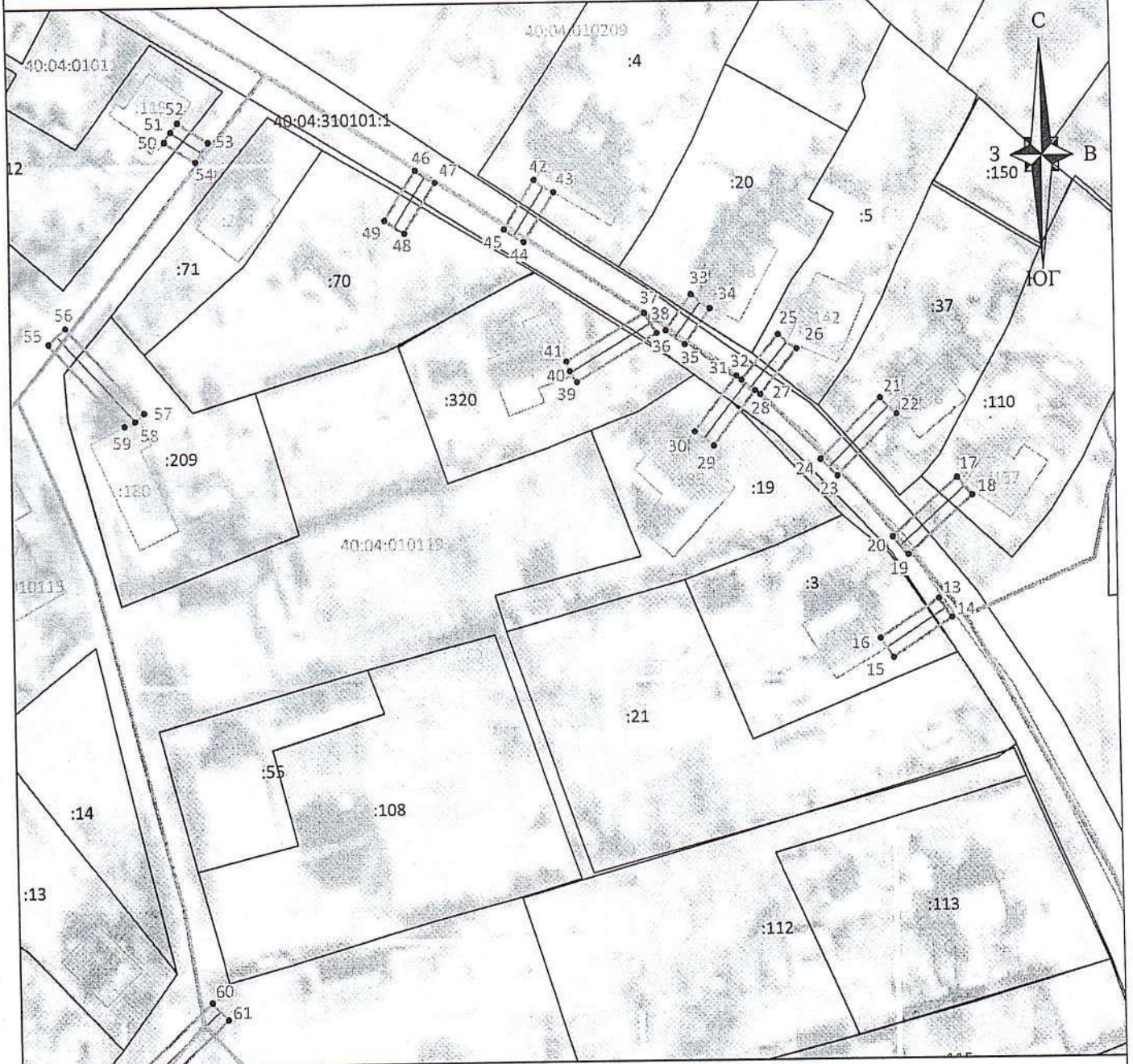


Подпись _____

Место для оттиска печати (при наличии) лица, составившего описание местоположения границ объекта





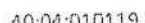




Схема границ размещения публичного сервитута
Объект: "Газопровод низкого давления дворовый от частного сектора"
(наименование объекта)

Лист 3



Масштаб 1:1000

Условные обозначения:

-  - граница контура публичного сервитута;
-  - характерная точка границы публичного сервитута;
-  - обозначение характерной точки границы публичного сервитута;
-  - границы кадастрового квартала;
-  - номер кадастрового квартала;
-  - обозначение кадастрового номера земельных участков, сведения о которых внесены в ЕГРН;
-  - граница объектов капитального строительства, сведения о которых внесены в ЕГРН;
-  - обозначение кадастрового номера объектов капитального строительства, сведения о которых внесены в ЕГРН;
-  - ось газопровода.

Подпись _____

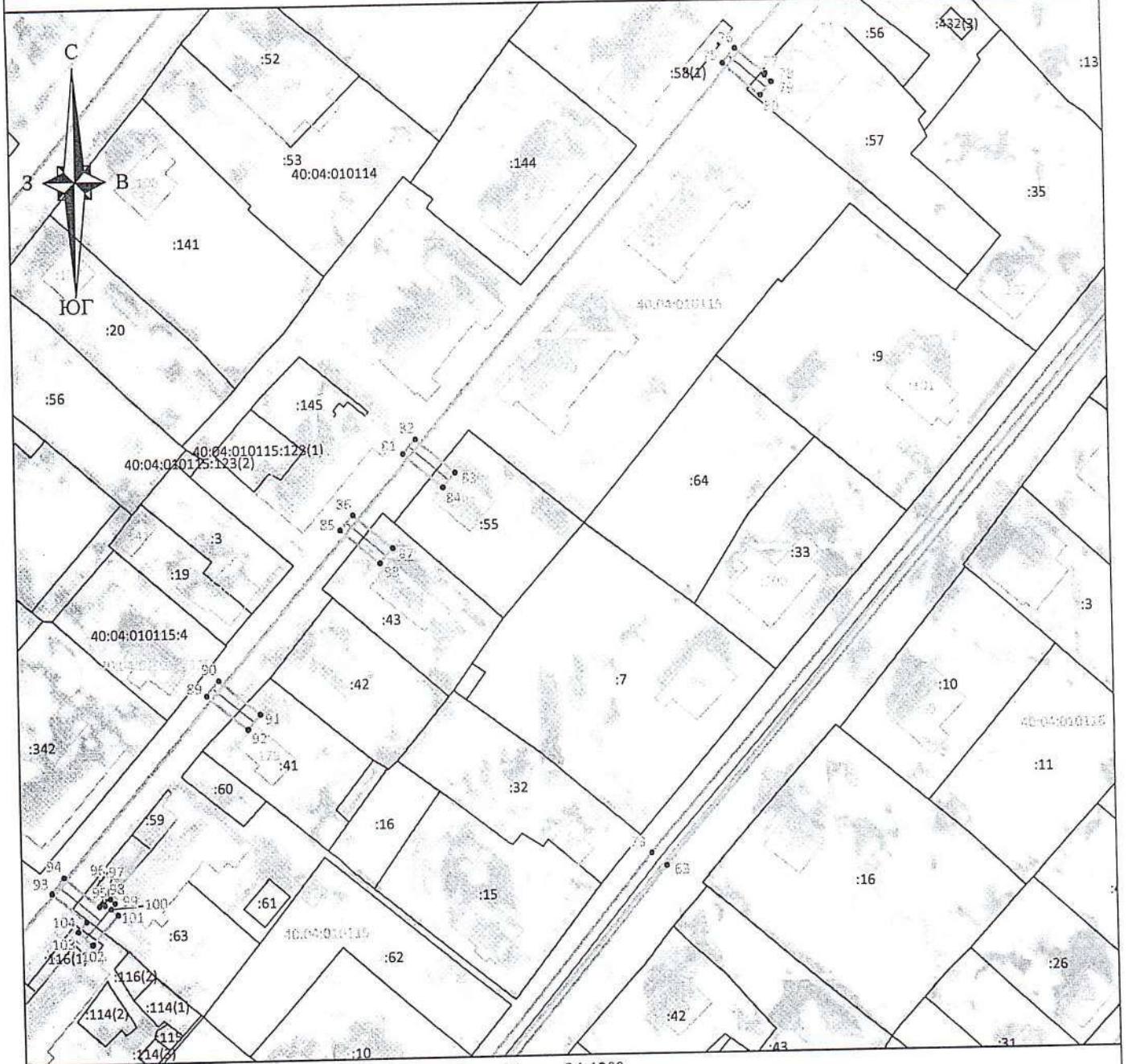


15" октября 2025 г.

Место для оттиска печати (при наличии) лица, составившего описание местоположения границ объекта





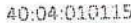





Схема границ размещения публичного сервитута
Объект: "Газопровод низкого давления дворовый от частного сектора"
(наименование объекта)

Лист 4



Масштаб 1:1200

Условные обозначения:

-  - граница контура публичного сервитута;
-  - характерная точка границы публичного сервитута;
-  - обозначение характерной точки границы публичного сервитута;
-  - границы кадастрового квартала;
-  - номер кадастрового квартала;
-  - граница земельных участков, сведения о которых внесены в ЕГРН;
-  - обозначение кадастрового номера земельных участков, сведения о которых внесены в ЕГРН;
-  - граница объектов капитального строительства, сведения о которых внесены в ЕГРН;
-  - обозначение кадастрового номера объектов капитального строительства, сведения о которых внесены в ЕГРН;
-  - ось газопровода.

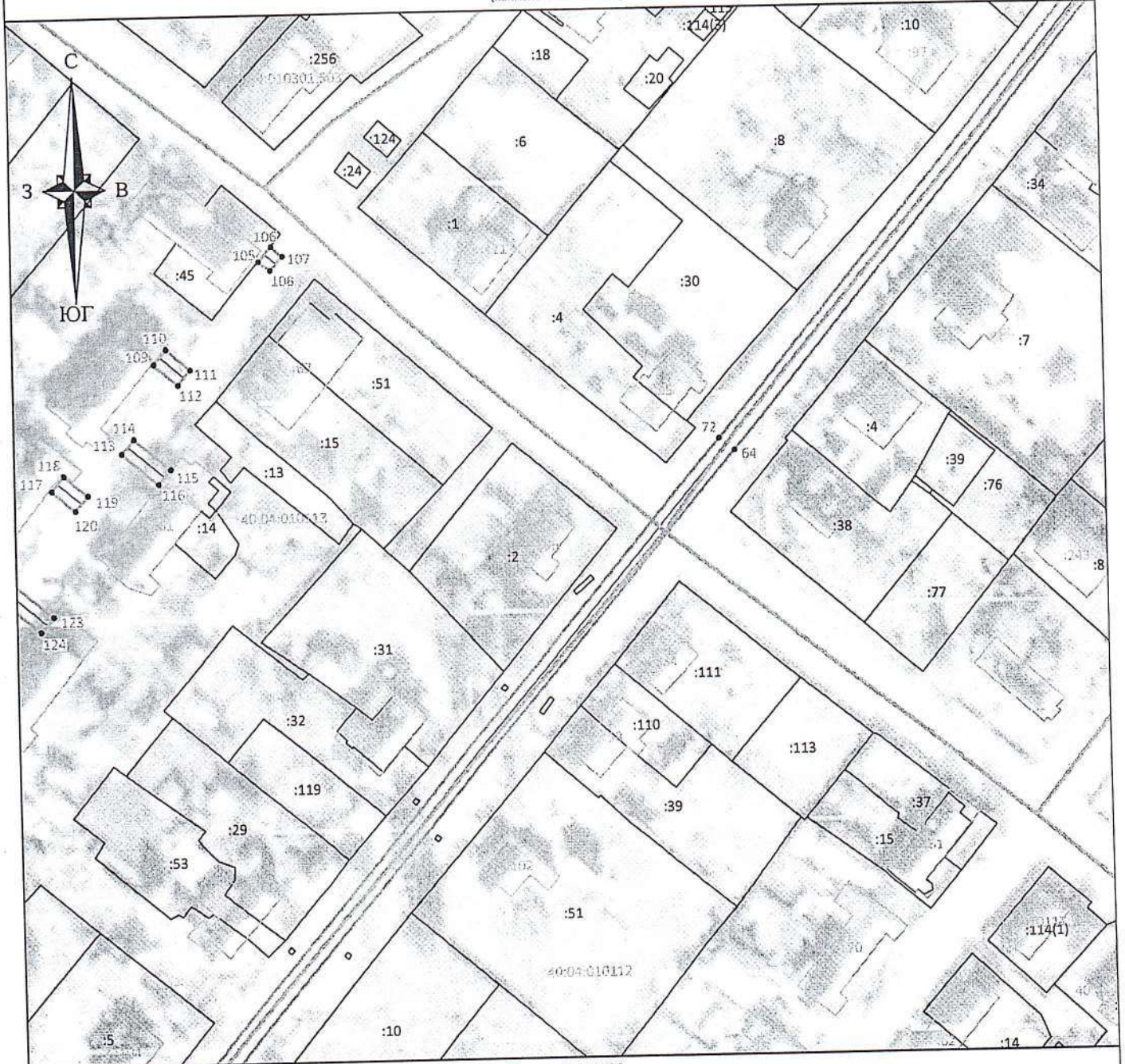
Подпись _____



«15» октября 2025 г.
Место для оттиска печати (при наличии) лица, составившего описание местоположения границ объекта





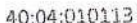





Схема границ размещения публичного сервитута
Объект: "Газопровод низкого давления дворовый от частного сектора"
(наименование объекта)

Лист 5



Масштаб 1:1200

Условные обозначения:

-  - граница контура публичного сервитута;
-  - характерная точка границы публичного сервитута;
-  - обозначение характерной точки границы публичного сервитута;
-  - границы кадастрового квартала;
-  - номер кадастрового квартала;
-  - граница земельных участков, сведения о которых внесены в ЕГРН;
-  - обозначение кадастрового номера земельных участков, сведения о которых внесены в ЕГРН;
-  - граница объектов капитального строительства, сведения о которых внесены в ЕГРН;
-  - обозначение кадастрового номера объектов капитального строительства, сведения о которых внесены в ЕГРН;
-  - ось газопровода.

Подпись _____

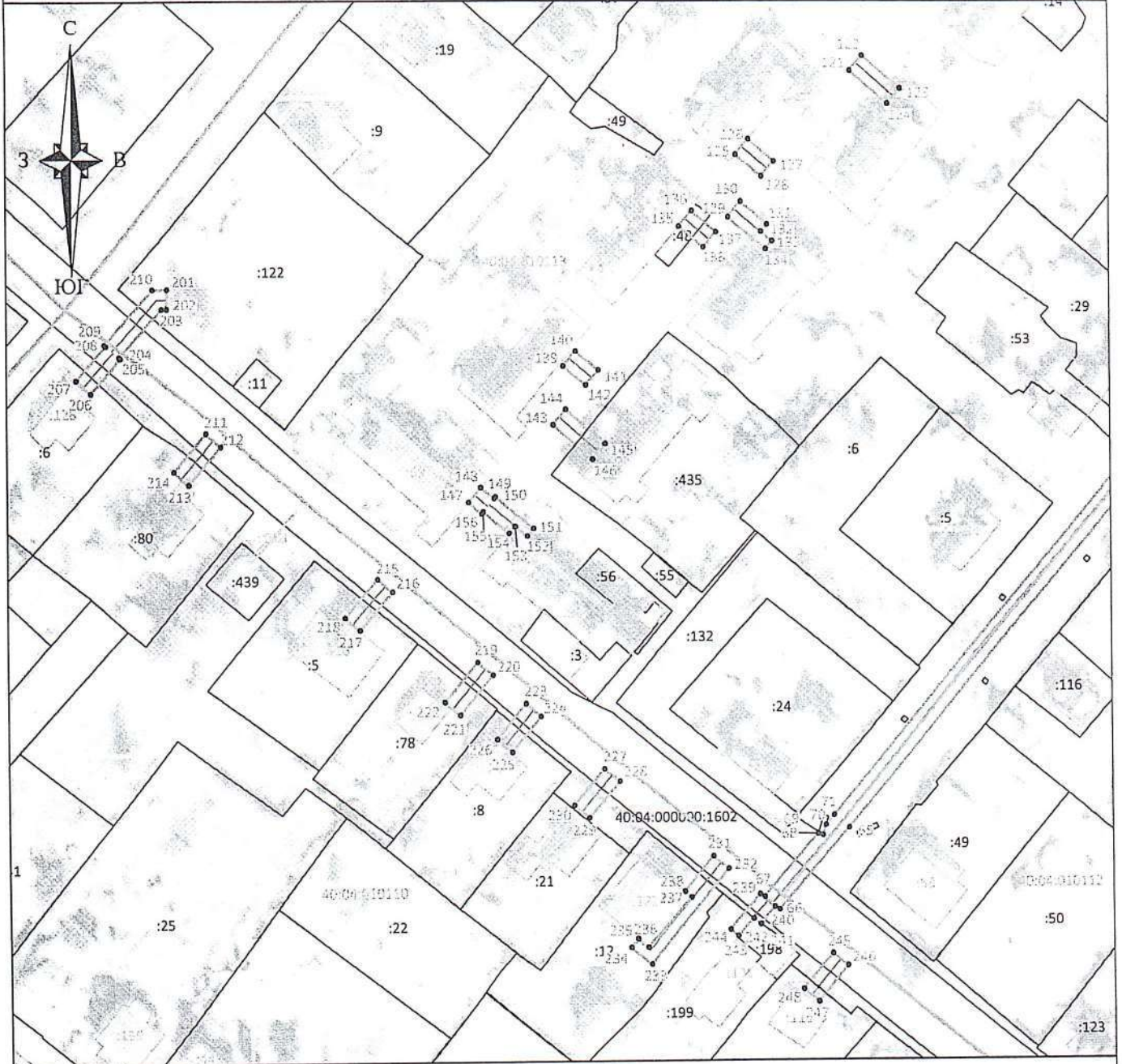


15" октября 2025 г.

Место для оттиска печати (при наличии) лица, составившего описание местоположения границ объекта





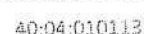



Схема границ размещения публичного сервитута
Объект: "Газопровод низкого давления дворовый от частного сектора"
(наименование объекта)

Лист 6



Масштаб 1:1200

Условные обозначения:

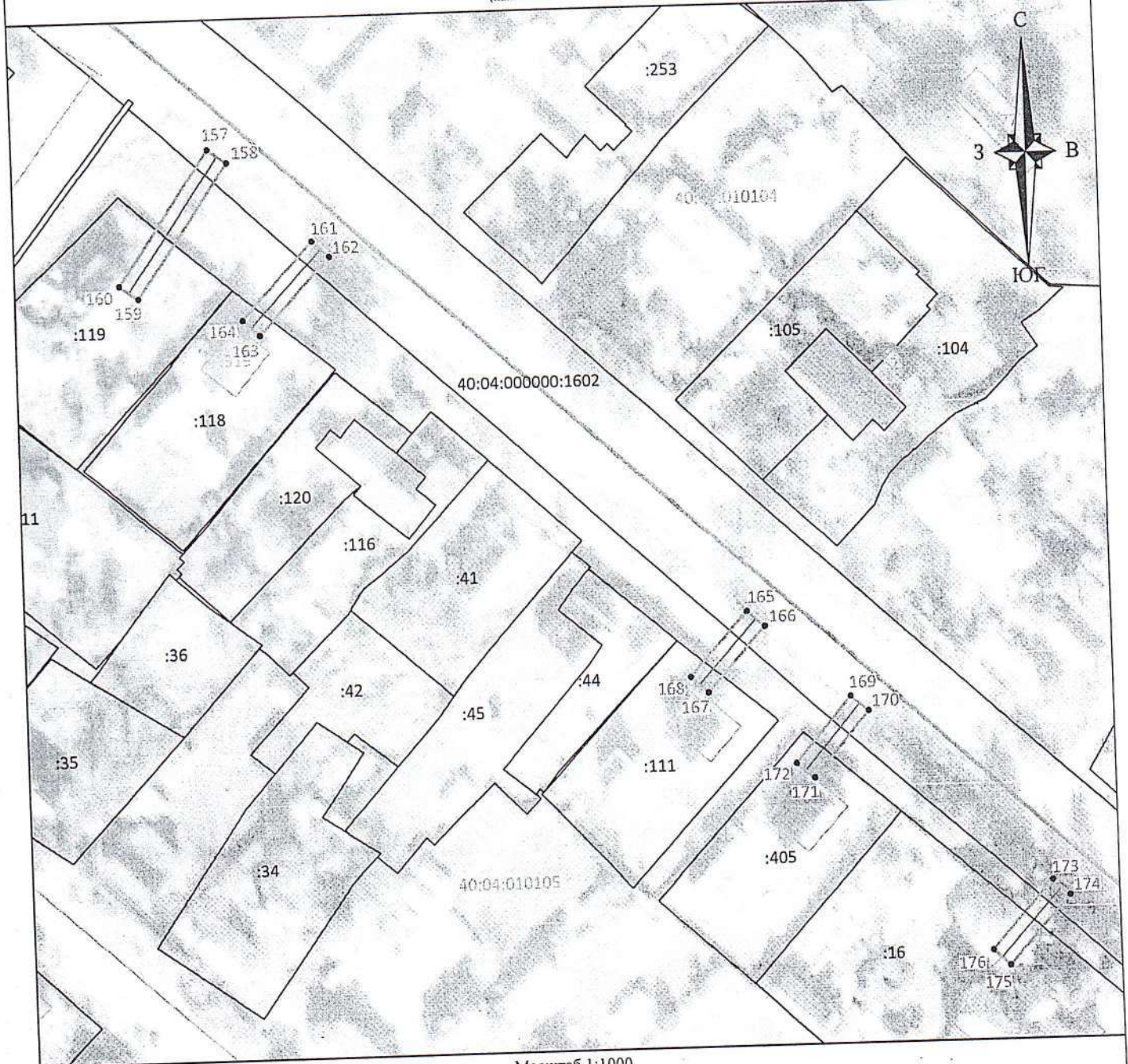
-  - граница контура публичного сервитута;
-  - характерная точка границы публичного сервитута;
-  - обозначение характерной точки границы публичного сервитута;
-  - границы кадастрового квартала;
-  - номер кадастрового квартала;
-  - обозначение кадастрового номера земельных участков, сведения о которых внесены в ЕГРН;
-  - обозначение кадастрового номера объектов капитального строительства, сведения о которых внесены в ЕГРН;
-  - ось газопровода.



Подпись _____ 15" октября 2025 г.
Место для оттиска печати (при наличии) лица, составившего описание местоположения границы объекта





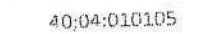


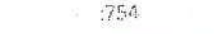

Схема границ размещения публичного сервитута
Объект: "Газопровод низкого давления дворовый от частного сектора"
(наименование объекта)

Лист 7



Масштаб 1:1000

Условные обозначения:

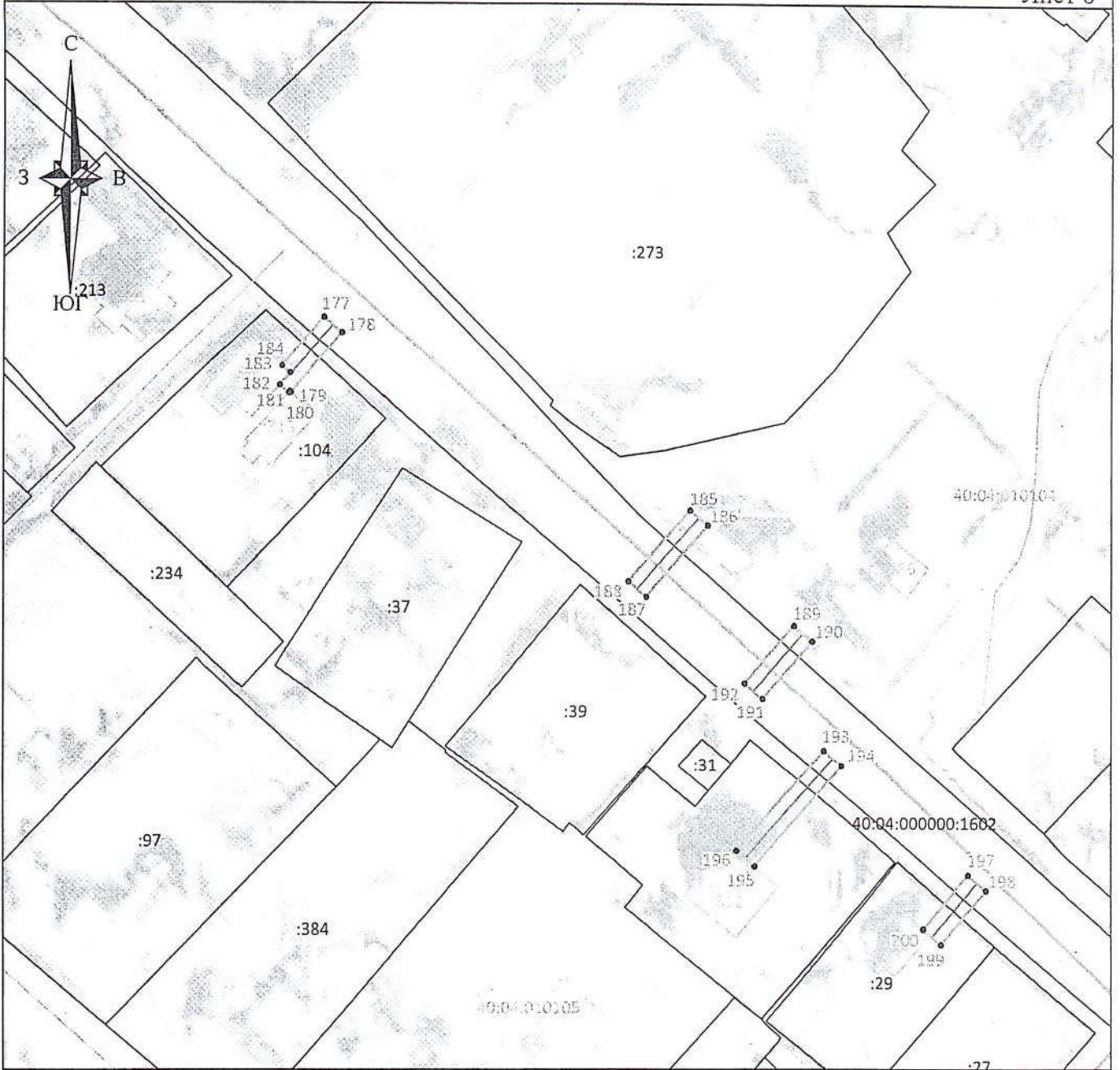
-  - граница контура публичного сервитута;
-  - характерная точка границы публичного сервитута;
-  - обозначение характерной точки границы публичного сервитута;
-  - границы кадастрового квартала;
-  - номер кадастрового квартала;
-  - обозначение кадастрового номера земельных участков, сведения о которых внесены в ЕГРН;
-  - граница объектов капитального строительства, сведения о которых внесены в ЕГРН;
-  - обозначение кадастрового номера объектов капитального строительства, сведения о которых внесены в ЕГРН;
-  - ось газопровода.



Подпись _____ 15 октября 2025 г.
Место для оттиска печати (при наличии) лица, составившего описание местоположения границ объекта




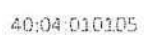


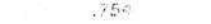

Схема границ размещения публичного сервитута
Объект: "Газопровод низкого давления дворовый от частного сектора"
(наименование объекта)

Лист 8



Масштаб 1:1000

Условные обозначения:

-  - граница контура публичного сервитута;
-  - характерная точка границы публичного сервитута;
-  - обозначение характерной точки границы публичного сервитута;
-  - границы кадастрового квартала;
-  - номер кадастрового квартала;
-  - граница земельных участков, сведения о которых внесены в ЕГРН;
-  - граница объектов капитального строительства, сведения о которых внесены в ЕГРН;
-  - обозначение кадастрового номера объектов капитального строительства;
-  - ось газопровода.

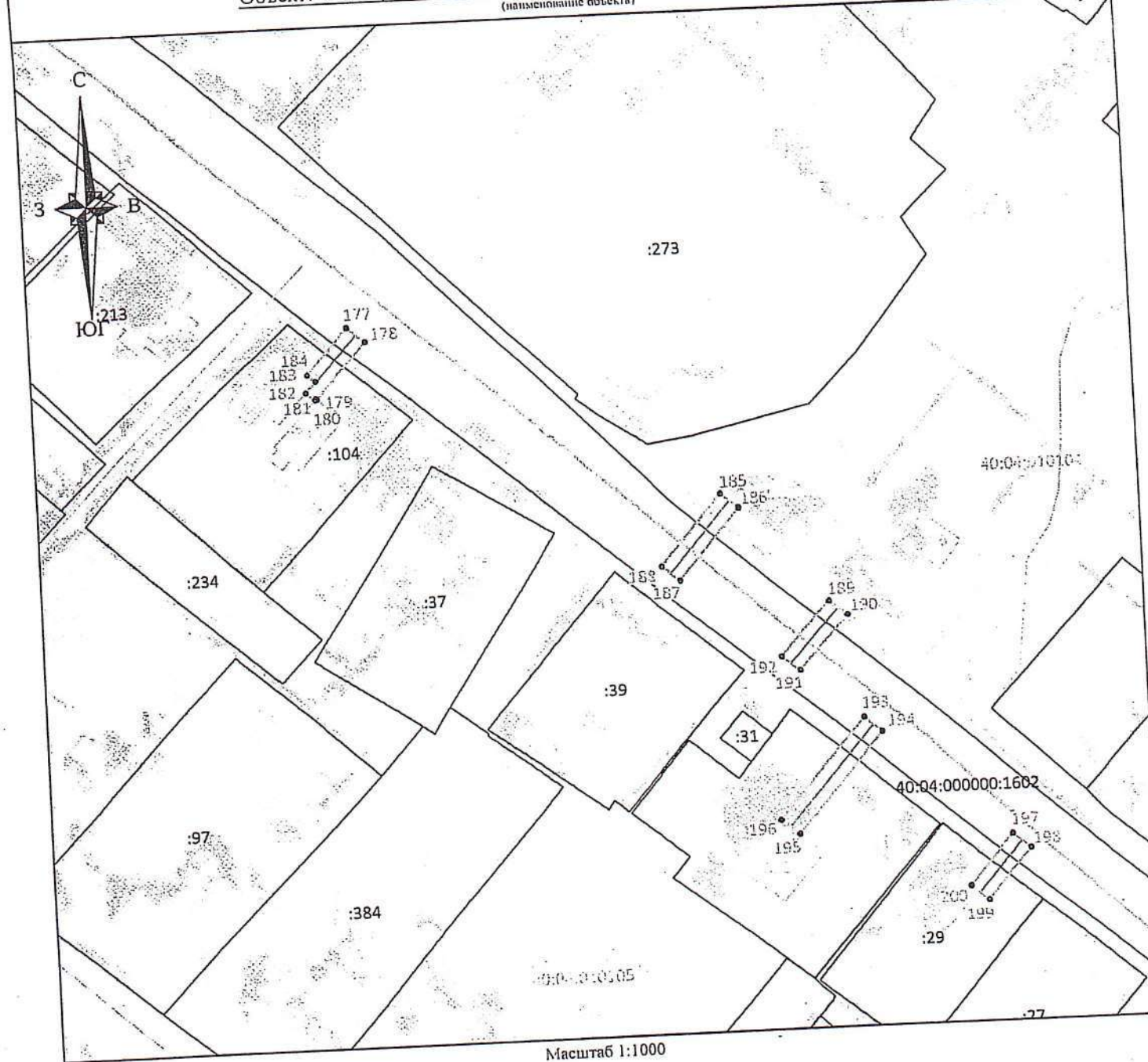


Подпись

"15" октября 2025 г.











Место для оттиска печати (при наличии) лица, составившего описание местоположения границы объекта

Схема границ размещения публичного сервитута
Объект: "Газопровод низкого давления дворовый от частного сектора"
(наименование объекта)



Масштаб 1:1000

Условные обозначения:

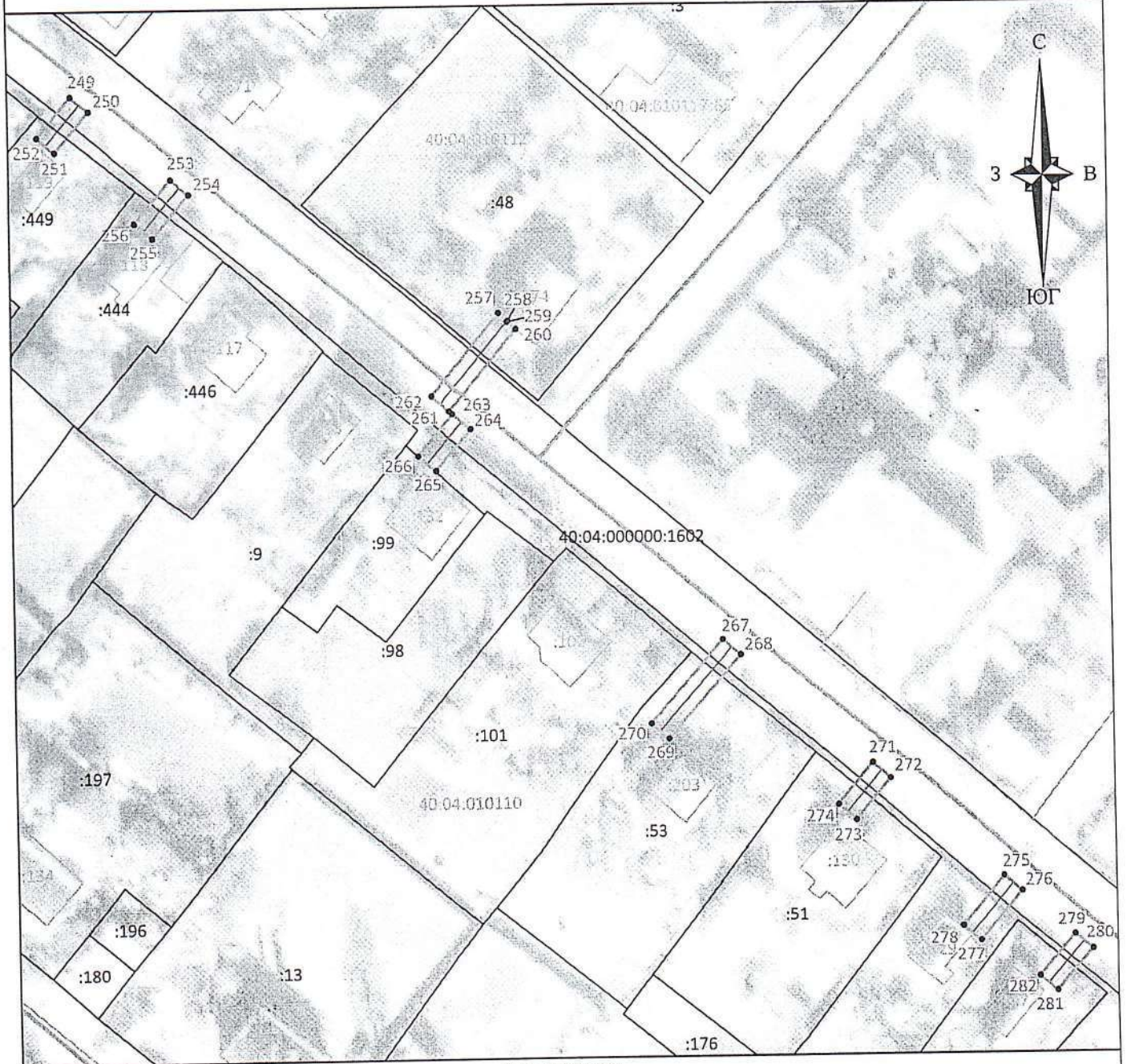
-  - граница контура публичного сервитута;
-  - характерная точка границы публичного сервитута;
-  - обозначение характерной точки границы публичного сервитута;
-  - границы кадастрового квартала;
-  - номер кадастрового квартала;
-  - граница земельных участков, сведения о которых внесены в ЕГРН;
-  - обозначение кадастрового номера земельных участков, сведения о которых внесены в ЕГРН;
-  - граница объектов капитального строительства, сведения о которых внесены в ЕГРН;
-  - обозначение кадастрового номера объектов капитального строительства, сведения о которых внесены в ЕГРН;
-  - ось газопровода.



Подпись _____ "15" октября 2025
Место для оттиска печати (при наличии) лица, составившего описание местоположения границ объекта





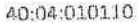




Схема границ размещения публичного сервитута
Объект: "Газопровод низкого давления дворовый от частного сектора"
(наименование объекта)

Лист 9



Масштаб 1:1000

Условные обозначения:

-  - граница контура публичного сервитута;
-  - характерная точка границы публичного сервитута;
-  - обозначение характерной точки границы публичного сервитута;
-  - границы кадастрового квартала;
-  - номер кадастрового квартала;
-  - обозначение кадастрового номера земельных участков, сведения о которых внесены в ЕГРН;
-  - граница объектов капитального строительства, сведения о которых внесены в ЕГРН;
-  - обозначение кадастрового номера объектов капитального строительства, сведения о которых внесены в ЕГРН;
-  - ось газопровода.

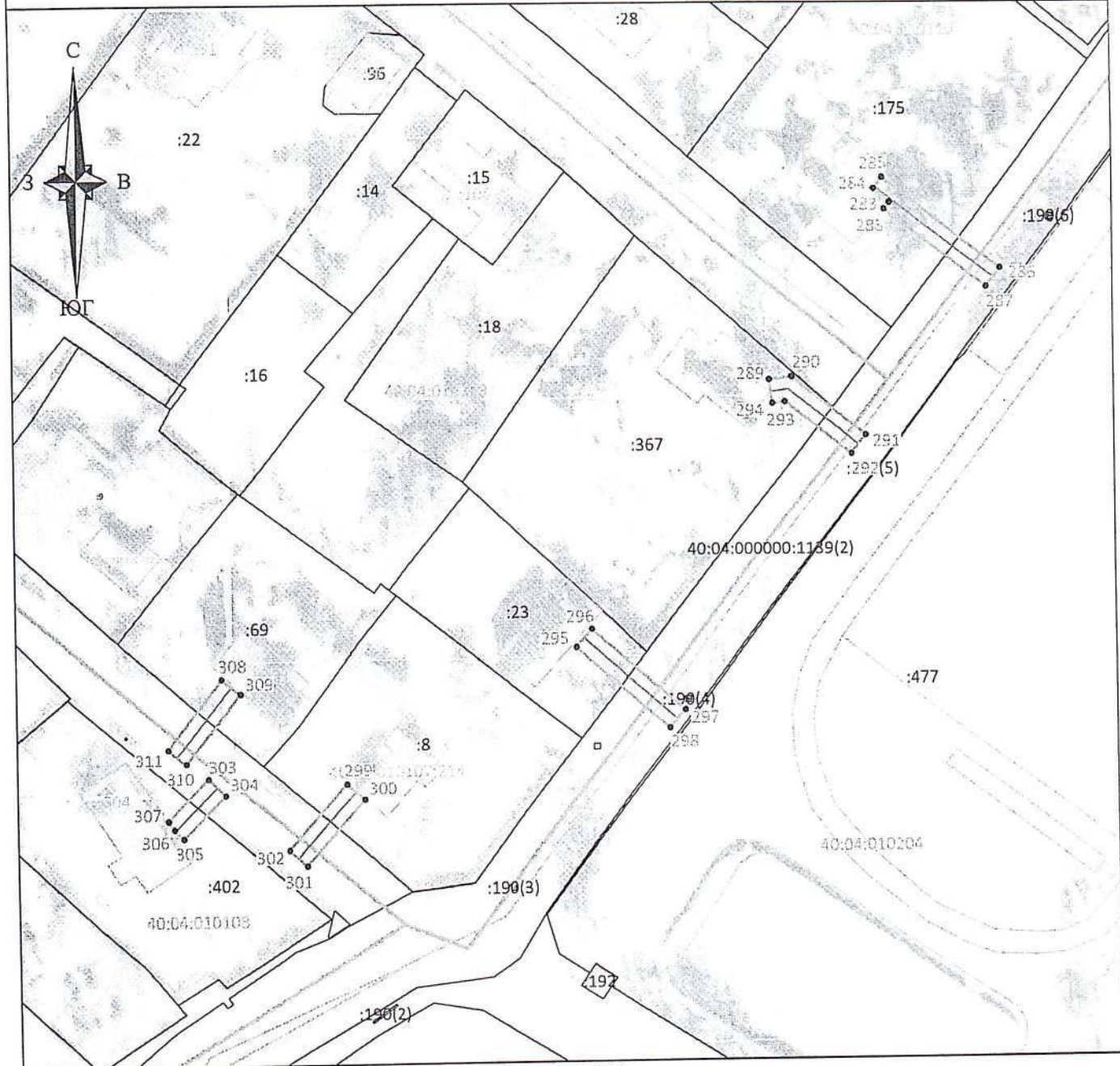


Подпись

Место для отиска печати (при наличии) лица, составившего описание местоположения границ объекта










Схема границ размещения публичного сервитута
Объект: "Газопровод низкого давления дворовый от частного сектора"
(наименование объекта)

Лист 10



Масштаб 1:1000

Условные обозначения:

-  - граница контура публичного сервитута;
-  - характерная точка границы публичного сервитута;
-  - обозначение характерной точки границы публичного сервитута;
-  - границы кадастрового квартала;
-  - номер кадастрового квартала;
-  - обозначение кадастрового номера земельных участков, сведения о которых внесены в ЕГРН;
-  - граница объектов капитального строительства, сведения о которых внесены в ЕГРН;
-  - обозначение кадастрового номера объектов капитального строительства, сведения о которых внесены в ЕГРН;
-  - ось газопровода.



Подпись _____

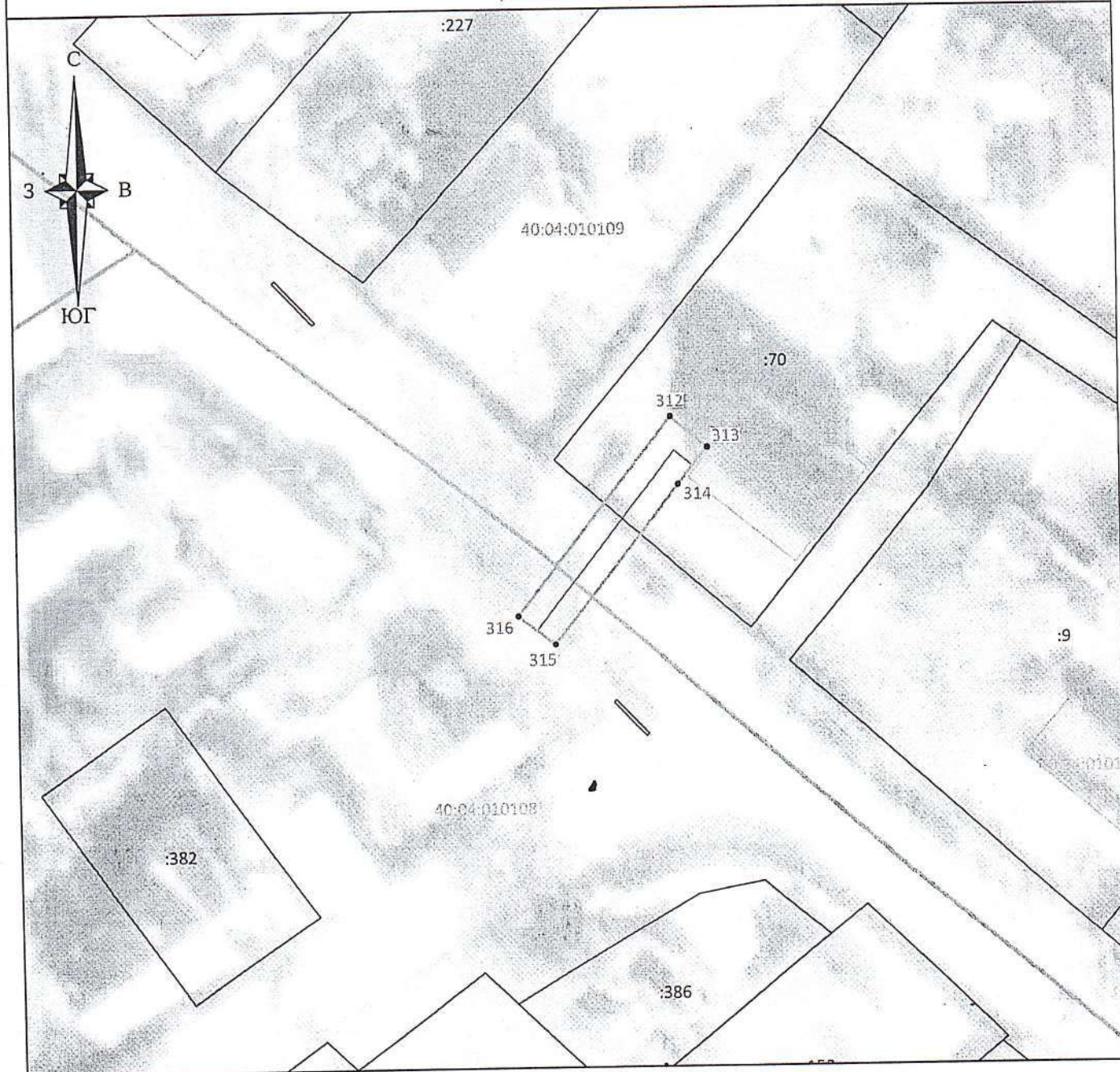
Место для оттиска печати (при наличии) лица, составившего описание местоположения границ объекта

"10" октября 2025 г.

_____ ЕГРН




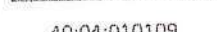


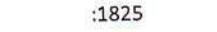

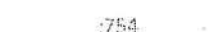

Схема границ размещения публичного сервитута
Объект: "Газопровод низкого давления дворовый от частного сектора"
(наименование объекта)

Лист 11



Масштаб 1:500

Условные обозначения:

-  - граница контура публичного сервитута;
-  - характерная точка границы публичного сервитута;
-  - обозначение характерной точки границы публичного сервитута;
-  - границы кадастрового квартала;
-  - номер кадастрового квартала;
-  - границы земельных участков, сведения о которых внесены в ЕГРН;
-  - обозначение кадастрового номера земельных участков, сведения о которых внесены в ЕГРН;
-  - граница объектов капитального строительства, сведения о которых внесены в ЕГРН;
-  - обозначение кадастрового номера объектов капитального строительства, сведения о которых внесены в ЕГРН;
-  - ось газопровода.

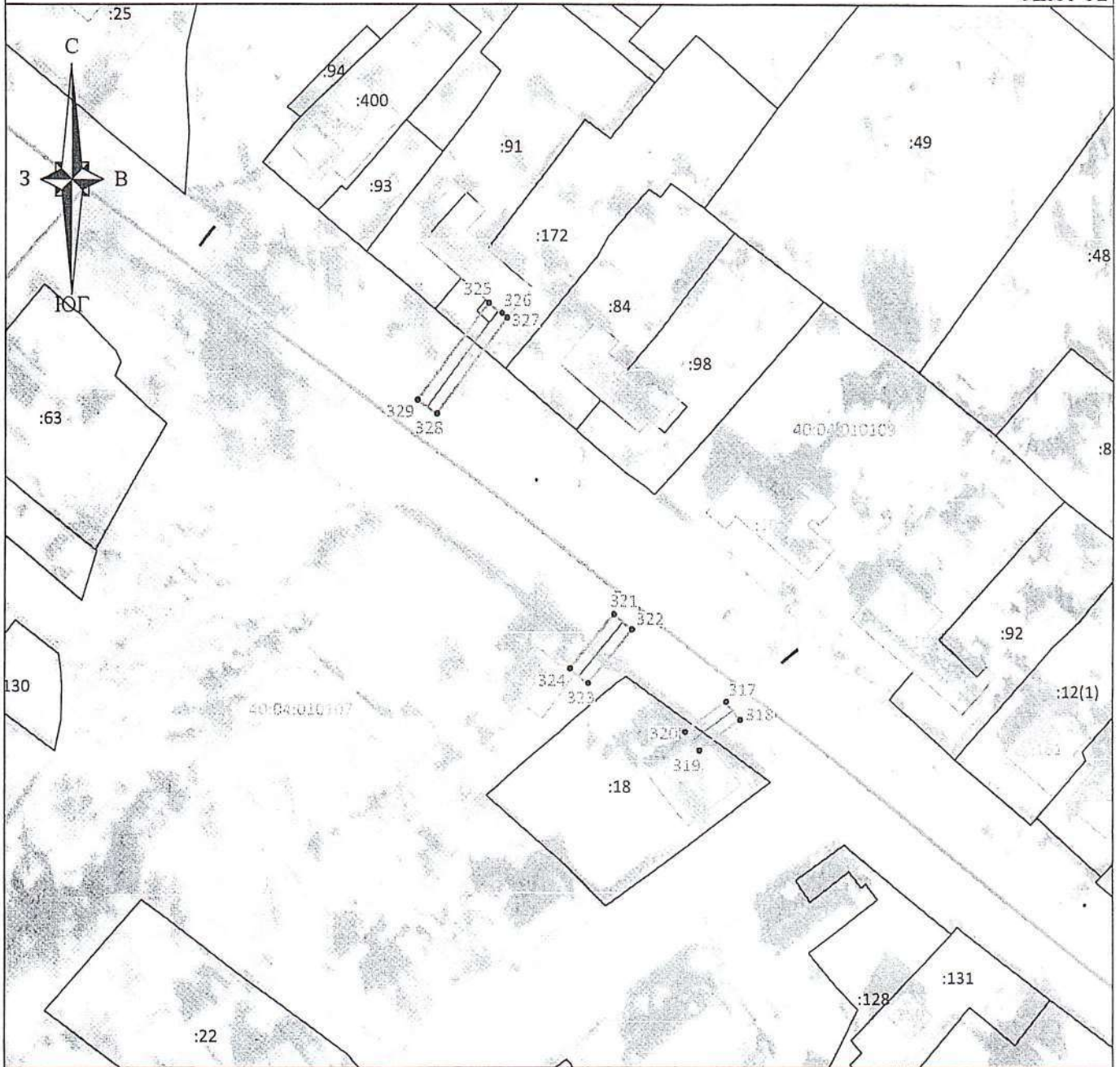


Подпись _____ 15 октября 2025 г.

Место для оттиска печати (при наличии) лица, составившего описание местоположения границ объекта





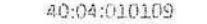



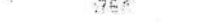

Схема границ размещения публичного сервитута
Объект: "Газопровод низкого давления дворовый от частного сектора"
(наименование объекта)

Лист 12



Масштаб 1:1000

Условные обозначения:

-  - граница контура публичного сервитута;
-  - характерная точка границы публичного сервитута;
-  - обозначение характерной точки границы публичного сервитута;
-  - границы кадастрового квартала;
-  - номер кадастрового квартала;
-  - граница земельных участков, сведения о которых внесены в ЕГРН;
-  - обозначение кадастрового номера земельных участков, сведения о которых внесены в ЕГРН;
-  - граница объектов капитального строительства, сведения о которых внесены в ЕГРН;
-  - обозначение кадастрового номера объектов капитального строительства, сведения о которых внесены в ЕГРН;
-  - ось газопровода.







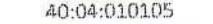



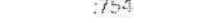

Подпись _____ "15" октября 2025 г.
Место для оттиска печати (при наличии) лица, составившего описание местоположения границ объекта

Схема границ размещения публичного сервитута
Объект: "Газопровод низкого давления дворовый от частного сектора"
(наименование объекта)



Масштаб 1:500

Условные обозначения:

-  - граница контура публичного сервитута;
-  - характерная точка границы публичного сервитута;
-  - обозначение характерной точки границы публичного сервитута;
-  - границы кадастрового квартала;
-  - номер кадастрового квартала;
-  - граница земельных участков, сведения о которых внесены в ЕГРН;
-  - обозначение кадастрового номера земельных участков, сведения о которых внесены в ЕГРН;
-  - граница объектов капитального строительства, сведения о которых внесены в ЕГРН;
-  - обозначение кадастрового номера объектов капитального строительства, сведения о которых внесены в ЕГРН;
-  - ось газопровода.

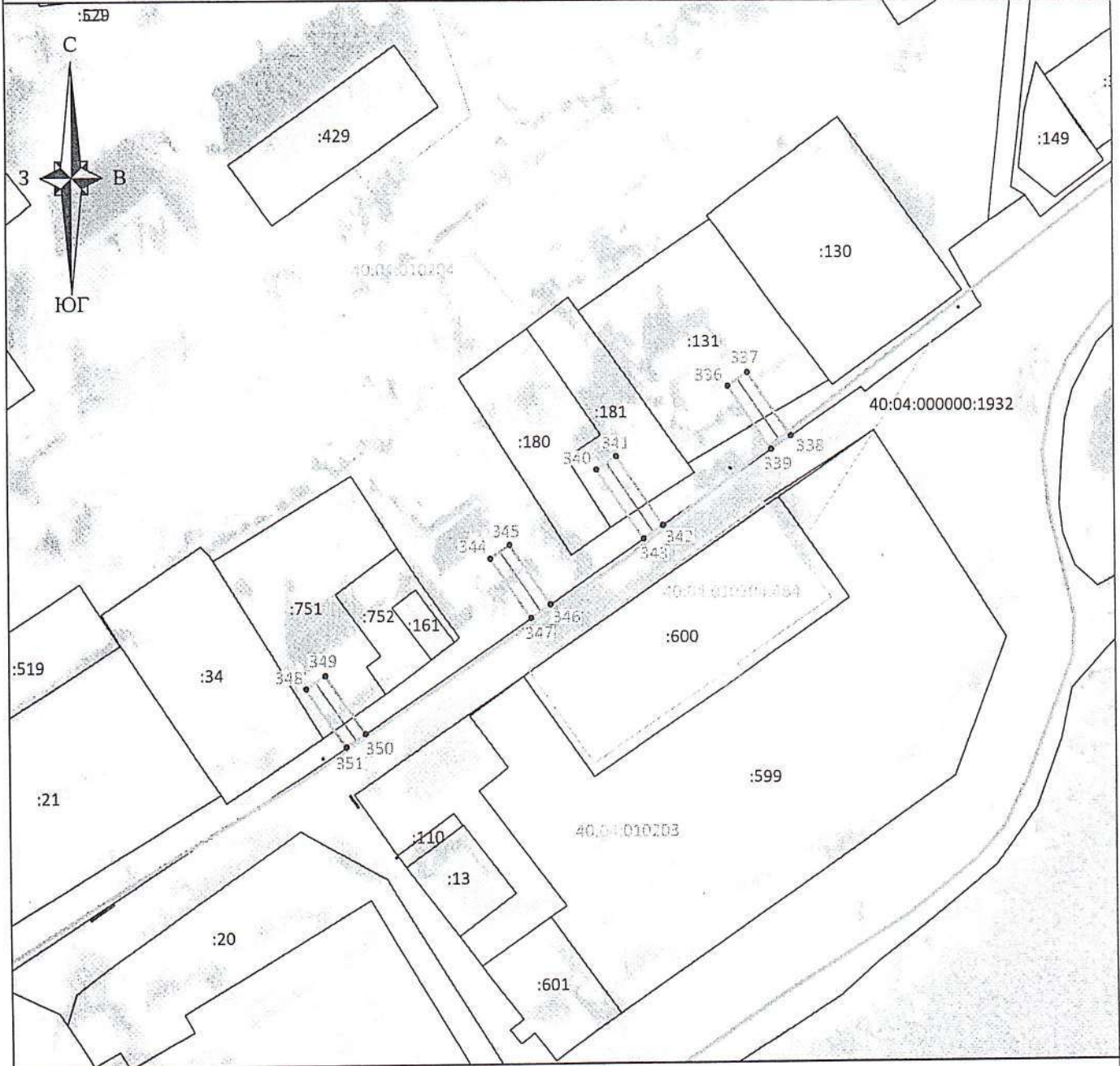


Подпись _____ "15" октября 2025 г.

Место для оттиска печати (при наличии) лица, составившего описание местоположения границы объекта










Схема границ размещения публичного сервитута
Объект: "Газопровод низкого давления дворовый от частного сектора"
(наименование объекта)

Лист 14



Масштаб 1:1000

Условные обозначения:

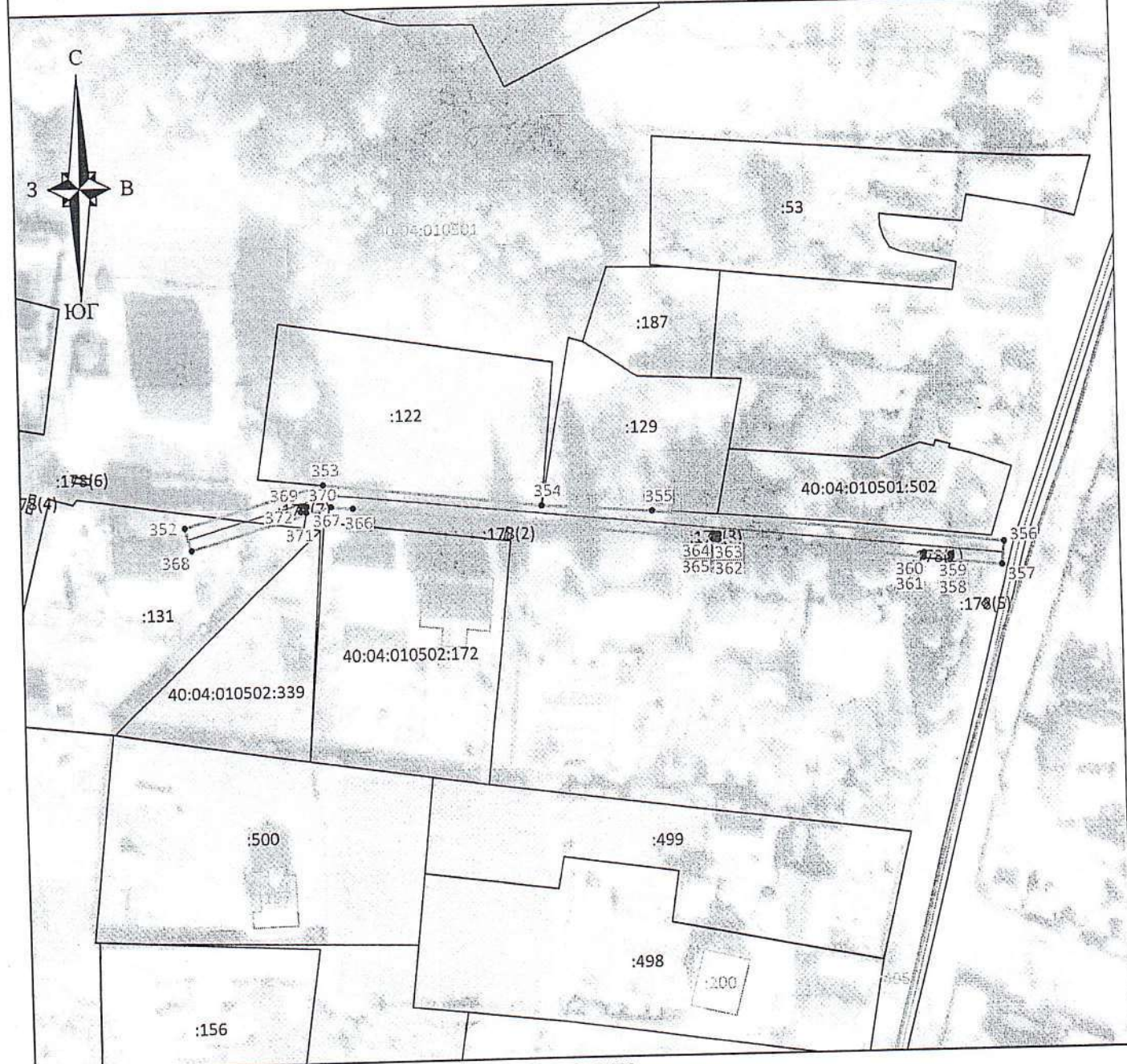
-  - граница контура публичного сервитута;
-  - характерная точка границы публичного сервитута;
-  - обозначение характерной точки границы публичного сервитута;
-  - границы кадастрового квартала;
-  - номер кадастрового квартала;
-  - обозначение кадастрового номера земельных участков, сведения о которых внесены в ЕГРН;
-  - граница объектов капитального строительства, сведения о которых внесены в ЕГРН;
-  - обозначение кадастрового номера объектов капитального строительства, сведения о которых внесены в ЕГРН;
-  - ось газопровода.

Подпись












Место для оттиска печати (при наличии) лица, составившего описание местоположения границ объекта

Схема границ размещения публичного сервитута
Объект: "Газопровод низкого давления дворовый от частного сектора"
(наименование объекта)



Масштаб 1:1000

Условные обозначения:

-  - граница контура публичного сервитута;
-  - характерная точка границы публичного сервитута;
-  - обозначение характерной точки границы публичного сервитута;
-  - границы кадастрового квартала;
-  - номер кадастрового квартала;
-  - обозначение кадастрового номера земельных участков, сведения о которых внесены в ЕГРН;
-  - граница объектов капитального строительства, сведения о которых внесены в ЕГРН;
-  - обозначение кадастрового номера объектов капитального строительства, сведения о которых внесены в ЕГРН;
-  - ось газопровода.

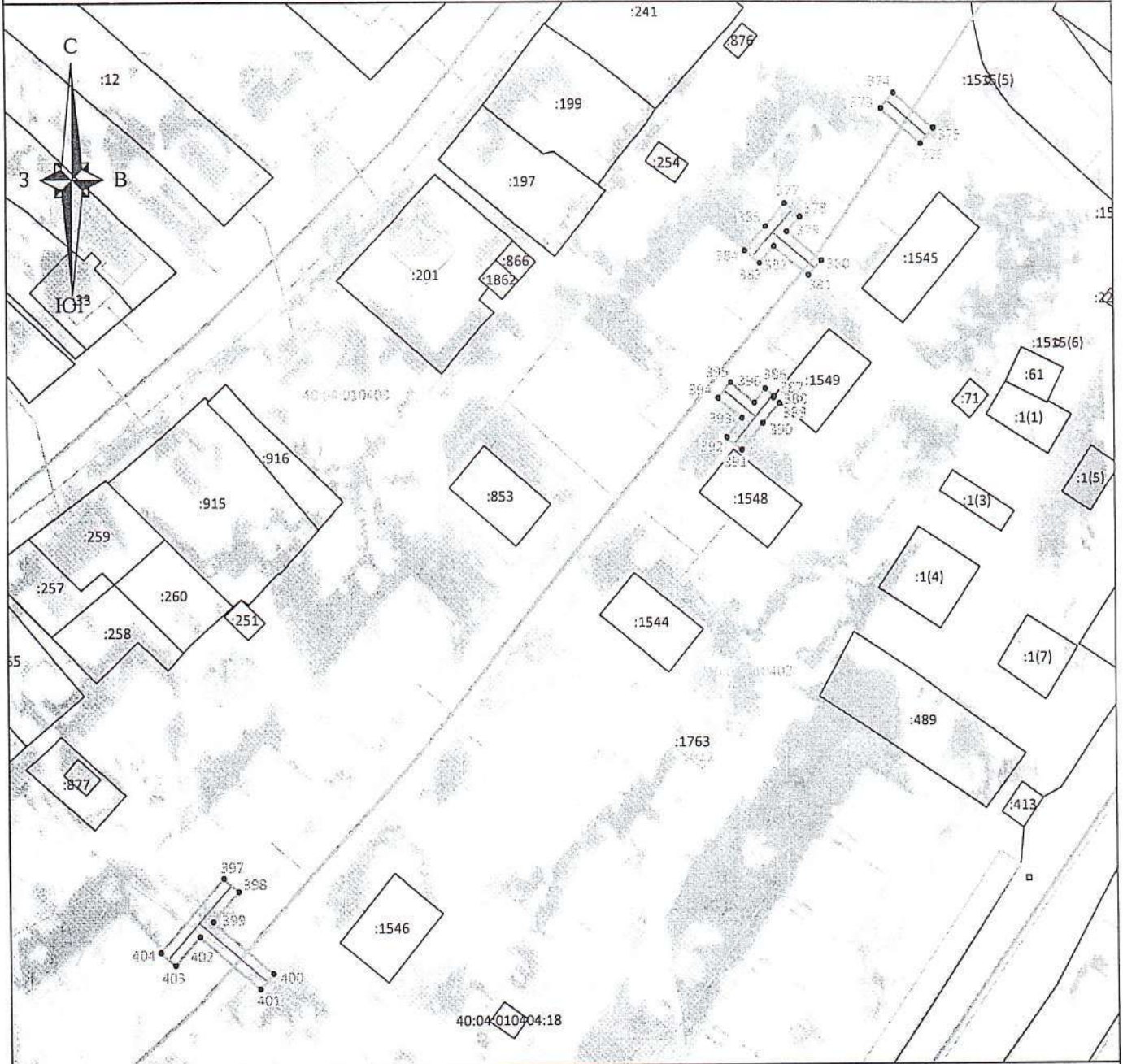


Подпись _____

15" октября 2025 г.
Место для оттиска печати (при наличии) лица, составившего описание местоположения границ объекта





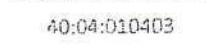





Схема границ размещения публичного сервитута
Объект: "Газопровод низкого давления дворовый от частного сектора"
(наименование объекта)

Лист 16



Масштаб 1:1200

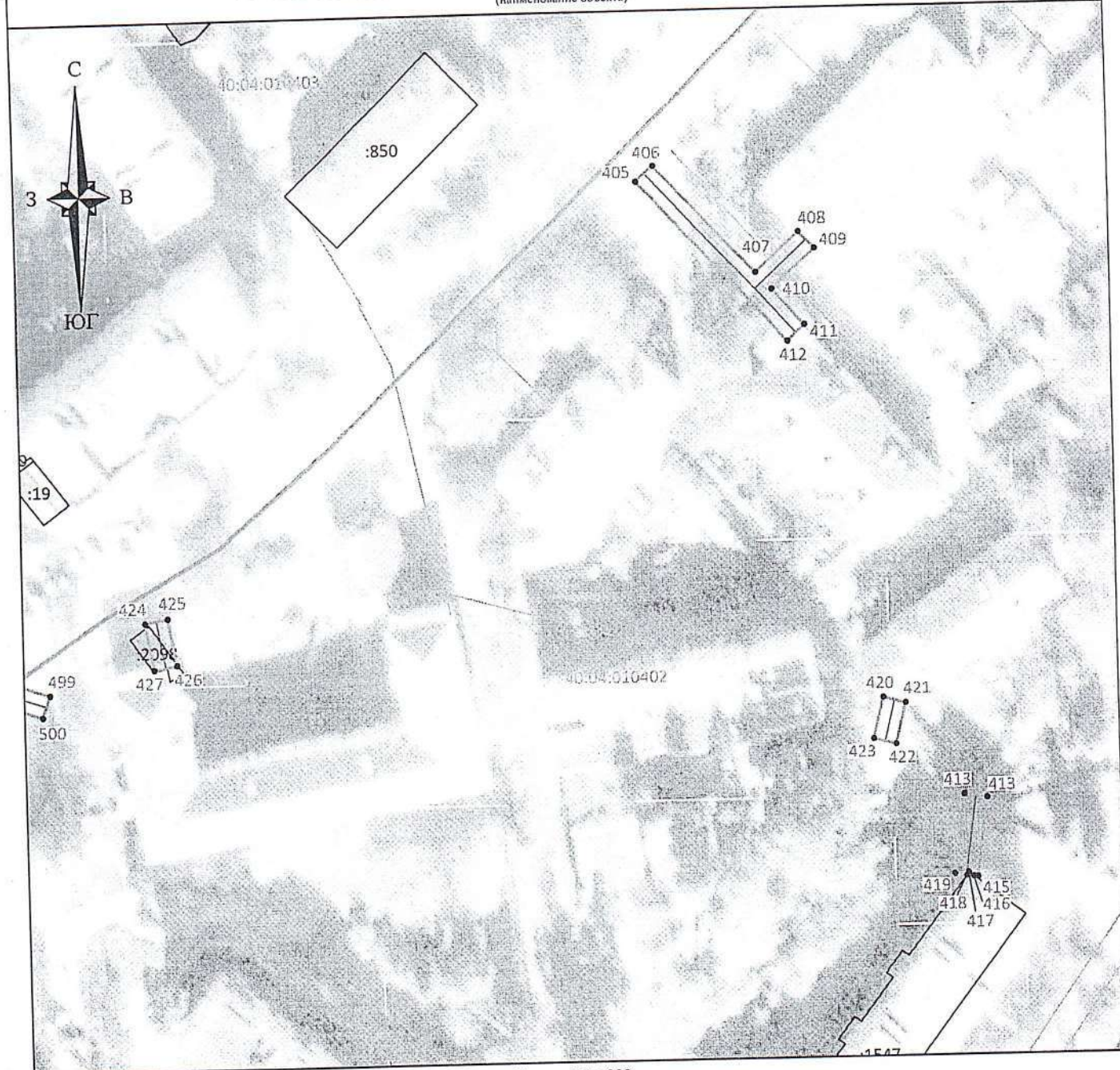
Условные обозначения:

-  - граница контура публичного сервитута;
-  - характерная точка границы публичного сервитута;
-  - обозначение характерной точки границы публичного сервитута;
-  - границы кадастрового квартала;
-  - номер кадастрового квартала;
-  - граница земельных участков, сведения о которых внесены в ЕГРН;
-  - обозначение кадастрового номера земельных участков, сведения о которых внесены в ЕГРН;
-  - граница объектов капитального строительства, сведения о которых внесены в ЕГРН;
-  - обозначение кадастрового номера объектов капитального строительства, сведения о которых внесены в ЕГРН;
-  - ось газопровода.







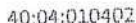





Подпись _____ "15" октября 2025 г.
Место для оттиска печати (при наличии) лица, составившего описание местоположения границ объекта

Схема границ размещения публичного сервитута
Объект: "Газопровод низкого давления дворовый от частного сектора"
(наименование объекта)



Масштаб 1:1000

Условные обозначения:

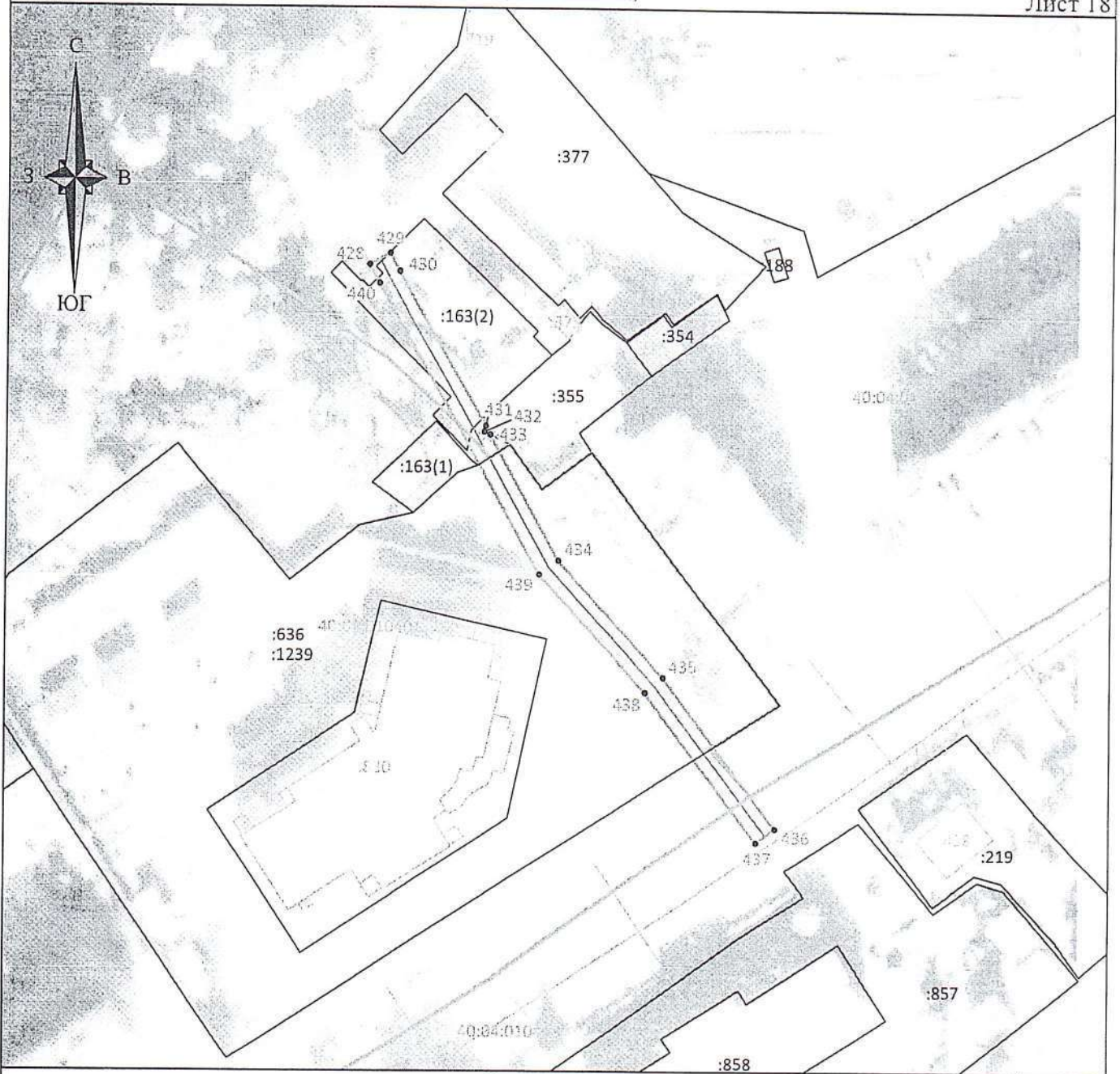
-  - граница контура публичного сервитута;
-  - характерная точка границы публичного сервитута;
-  - обозначение характерной точки границы публичного сервитута;
-  - границы кадастрового квартала;
-  - номер кадастрового квартала;
-  - границы земельных участков, сведения о которых внесены в ЕГРН;
-  - обозначение кадастрового номера земельных участков, сведения о которых внесены в ЕГРН;
-  - граница объектов капитального строительства, сведения о которых внесены в ЕГРН;
-  - обозначение кадастрового номера объектов капитального строительства, сведения о которых внесены в ЕГРН;
-  - ось газопровода.



Подпись _____ 15" октября 2025 г.
Место для отрисовки печати (при наличии) лица, составившего описание местоположения границ объекта











Схема границ размещения публичного сервитута
Объект: "Газопровод низкого давления дворовый от частного сектора"
(наименование объекта)

Лист 18



Масштаб 1:1000

Условные обозначения:

-  - граница контура публичного сервитута;
-  - характерная точка границы публичного сервитута;
-  - обозначение характерной точки границы публичного сервитута;
-  - границы кадастрового квартала;
-  - номер кадастрового квартала;
-  - граница земельных участков, сведения о которых внесены в ЕГРН;
-  - обозначение кадастрового номера земельных участков, сведения о которых внесены в ЕГРН;
-  - граница объектов капитального строительства, сведения о которых внесены в ЕГРН;
-  - обозначение кадастрового номера объектов капитального строительства, сведения о которых внесены в ЕГРН;
-  - ось газопровода.

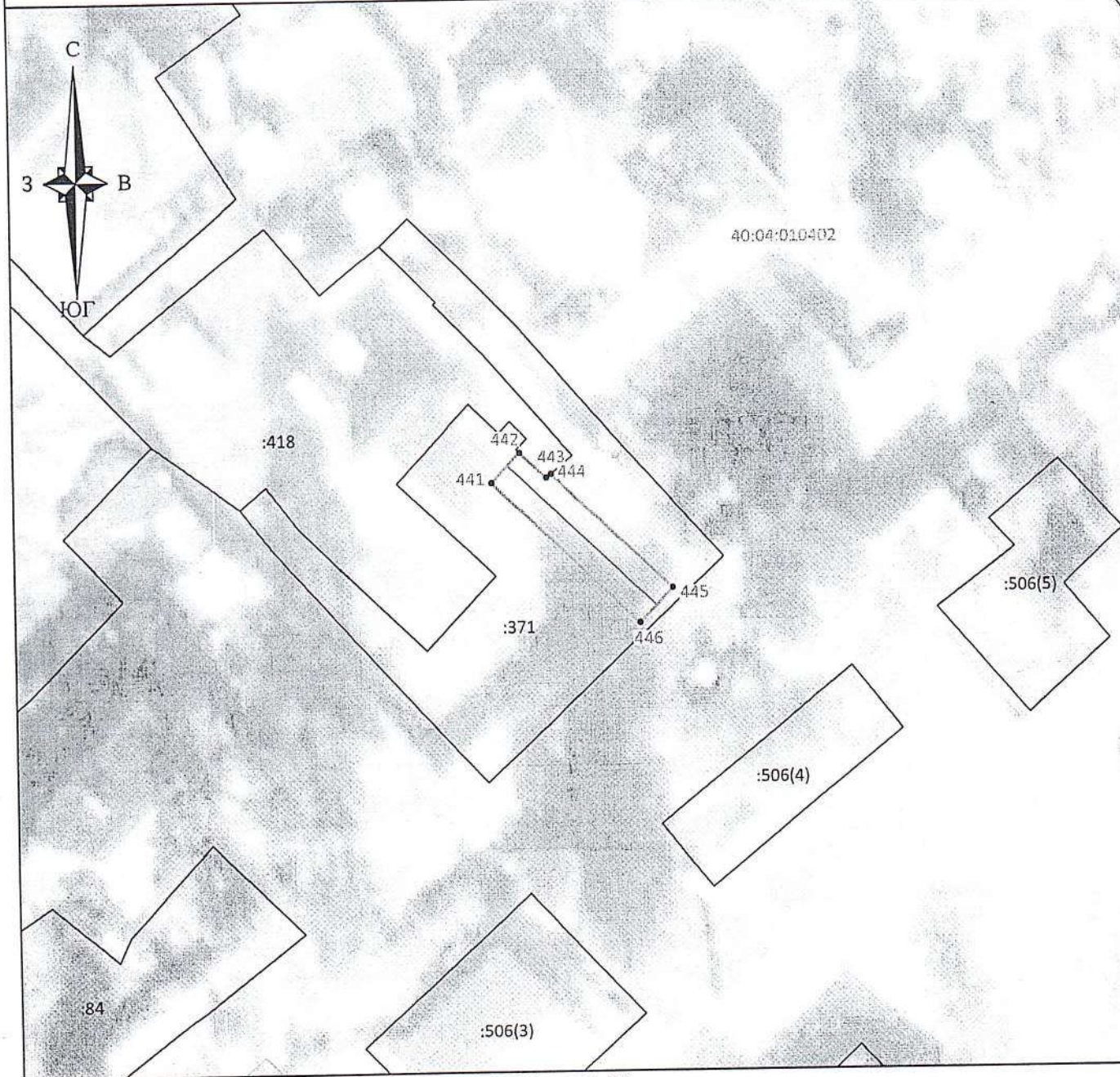
Подпись



15" октября 2025 г.





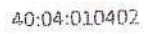




Место для оттиска печати (при наличии) лица, составившего описание местоположения границы объекта

Схема границ размещения публичного сервитута
Объект: "Газопровод низкого давления дворовый от частного сектора"
(наименование объекта)



Масштаб 1:500

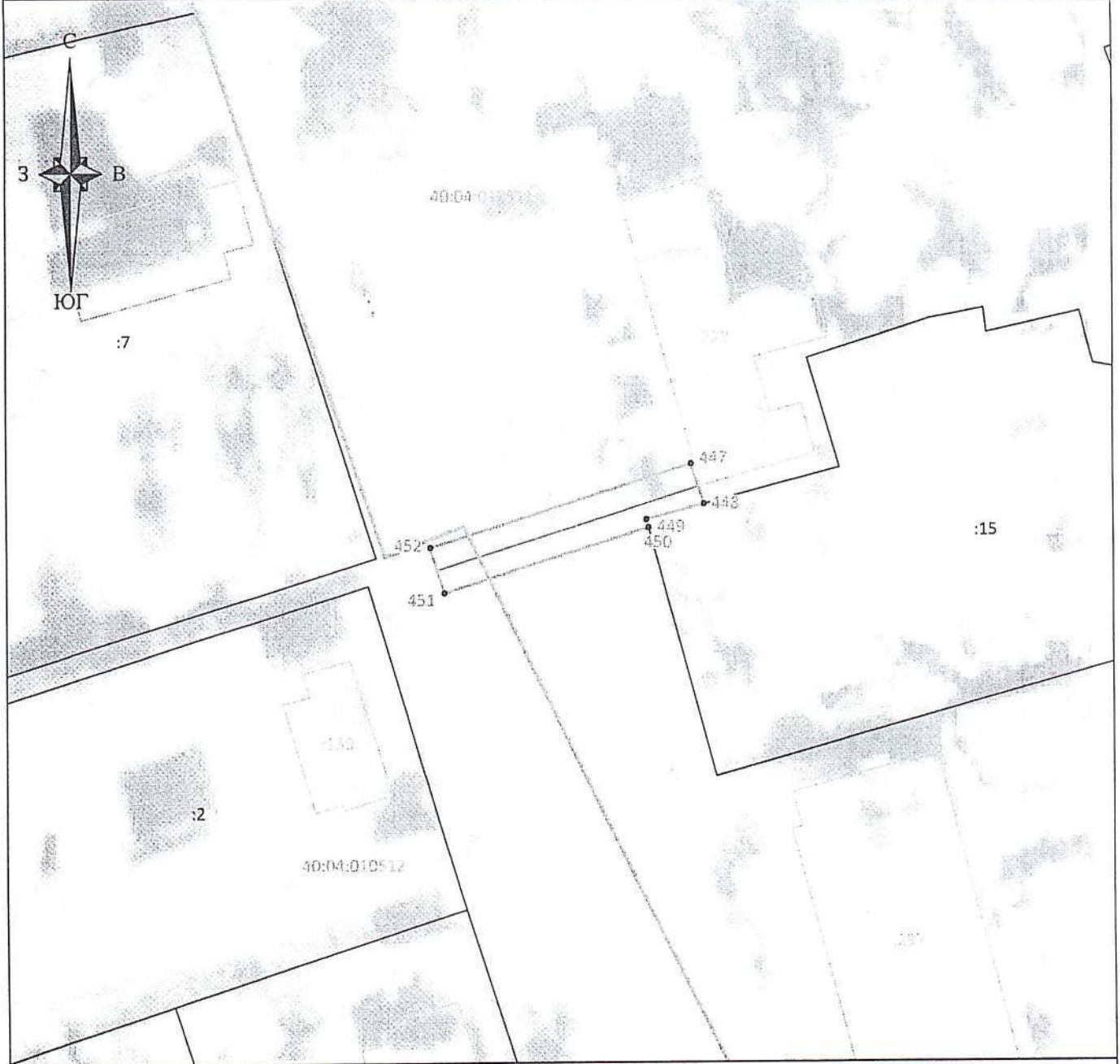
Условные обозначения:

-  - граница контура публичного сервитута;
-  - характерная точка границы публичного сервитута;
-  - обозначение характерной точки границы публичного сервитута;
-  - границы кадастрового квартала;
-  - номер кадастрового квартала;
-  - обозначение кадастрового номера земельных участков, сведения о которых внесены в ЕГРН;
-  - граница объектов капитального строительства, сведения о которых внесены в ЕГРН;
-  - обозначение кадастрового номера объектов капитального строительства, сведения о которых внесены в ЕГРН;
-  - ось газопровода.







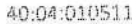





Подпись _____ 15" октября 2025 г.
Место для оттиска печати (при наличии) лица, составившего описание местоположения границ объекта

Схема границ размещения публичного сервитута
Объект: "Газопровод низкого давления дворовый от частного сектора"
(наименование объекта)



Масштаб 1:500

Условные обозначения:

-  - граница контура публичного сервитута;
-  - характерная точка границы публичного сервитута;
-  - обозначение характерной точки границы публичного сервитута;
-  - границы кадастрового квартала;
-  - номер кадастрового квартала;
-  - граница земельных участков, сведения о которых внесены в ЕГРН;
-  - обозначение кадастрового номера земельных участков, сведения о которых внесены в ЕГРН;
-  - граница объектов капитального строительства, сведения о которых внесены в ЕГРН;
-  - обозначение кадастрового номера объектов капитального строительства, сведения о которых внесены в ЕГРН;
-  - ось газопровода.

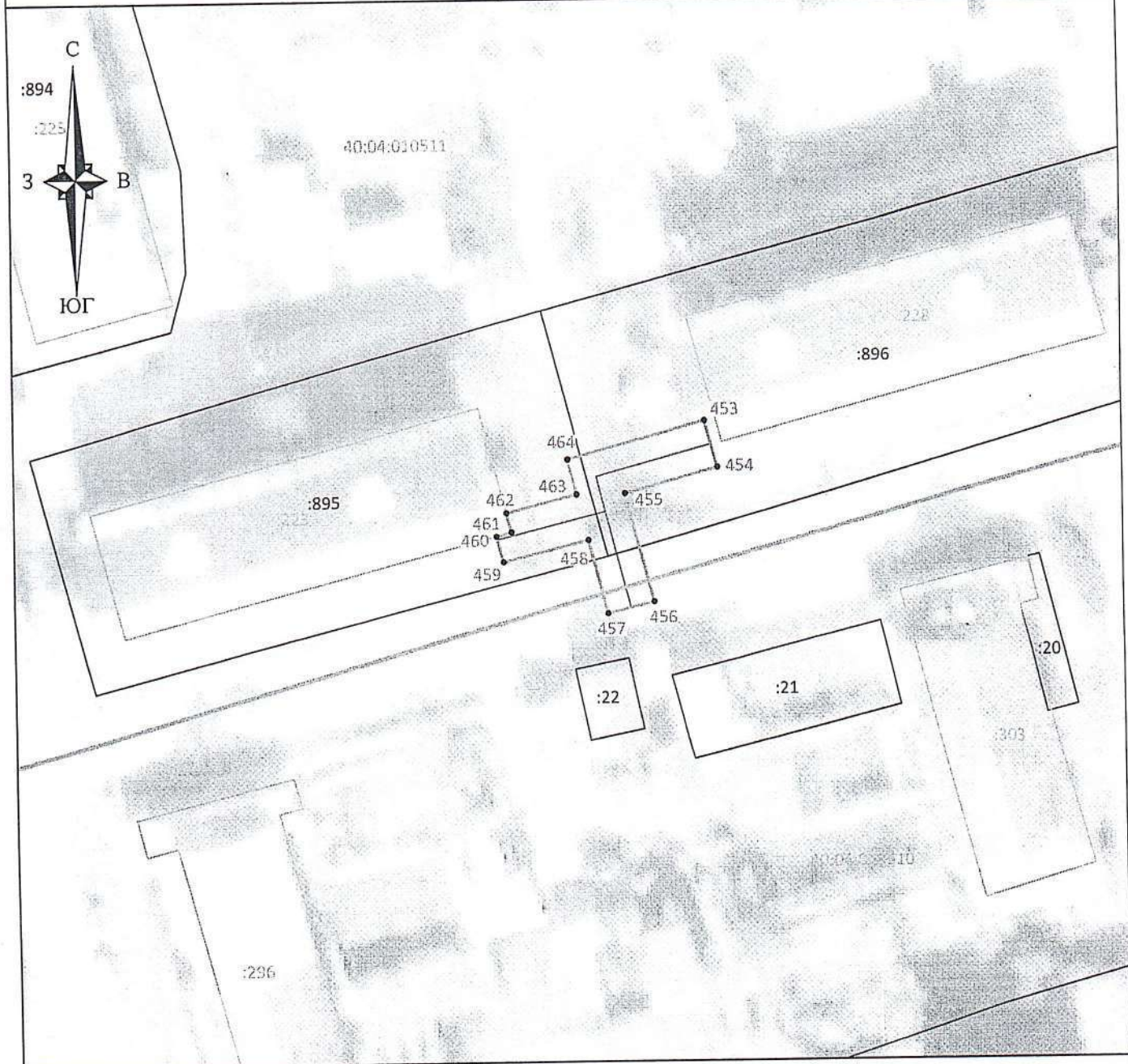


Подпись

Место для оттиска печати (при наличии) лица, составившего описание местоположения границ объекта









Схема границ размещения публичного сервитута
Объект: "Газопровод низкого давления дворовый от частного сектора"
(наименование объекта)

Лист 21



Масштаб 1:500

Условные обозначения:

-  - граница контура публичного сервитута;
-  - характерная точка границы публичного сервитута;
-  - обозначение характерной точки границы публичного сервитута;
-  - границы кадастрового квартала;
-  - номер кадастрового квартала;
-  - обозначение кадастрового номера земельных участков, сведения о которых внесены в Единый государственный реестр недвижимости (ЕГРН);
-  - граница объектов капитального строительства, сведения о которых внесены в Единый государственный реестр недвижимости (ЕГРН);
-  - ось газопровода.



Подпись _____ 15 октября 2025 г.

Место для отиска печати (при наличии) лица, составившего описание местоположения границ объекта










Схема границ размещения публичного сервитута
Объект: "Газопровод низкого давления дворовый от частного сектора"
(наименование объекта)

Лист 23



Масштаб 1:1200

Условные обозначения:

-  - граница контура публичного сервитута;
-  - характерная точка границы публичного сервитута;
-  - обозначение характерной точки границы публичного сервитута;
-  - границы кадастрового квартала;
-  - границы земельных участков, сведения о которых внесены в ЕГРН;
-  - обозначение кадастрового номера земельных участков, сведения о которых внесены в ЕГРН;
-  - граница объектов капитального строительства, сведения о которых внесены в ЕГРН;
-  - обозначение кадастрового номера объектов капитального строительства, сведения о которых внесены в ЕГРН;
-  - ось газопровода.

Подпись

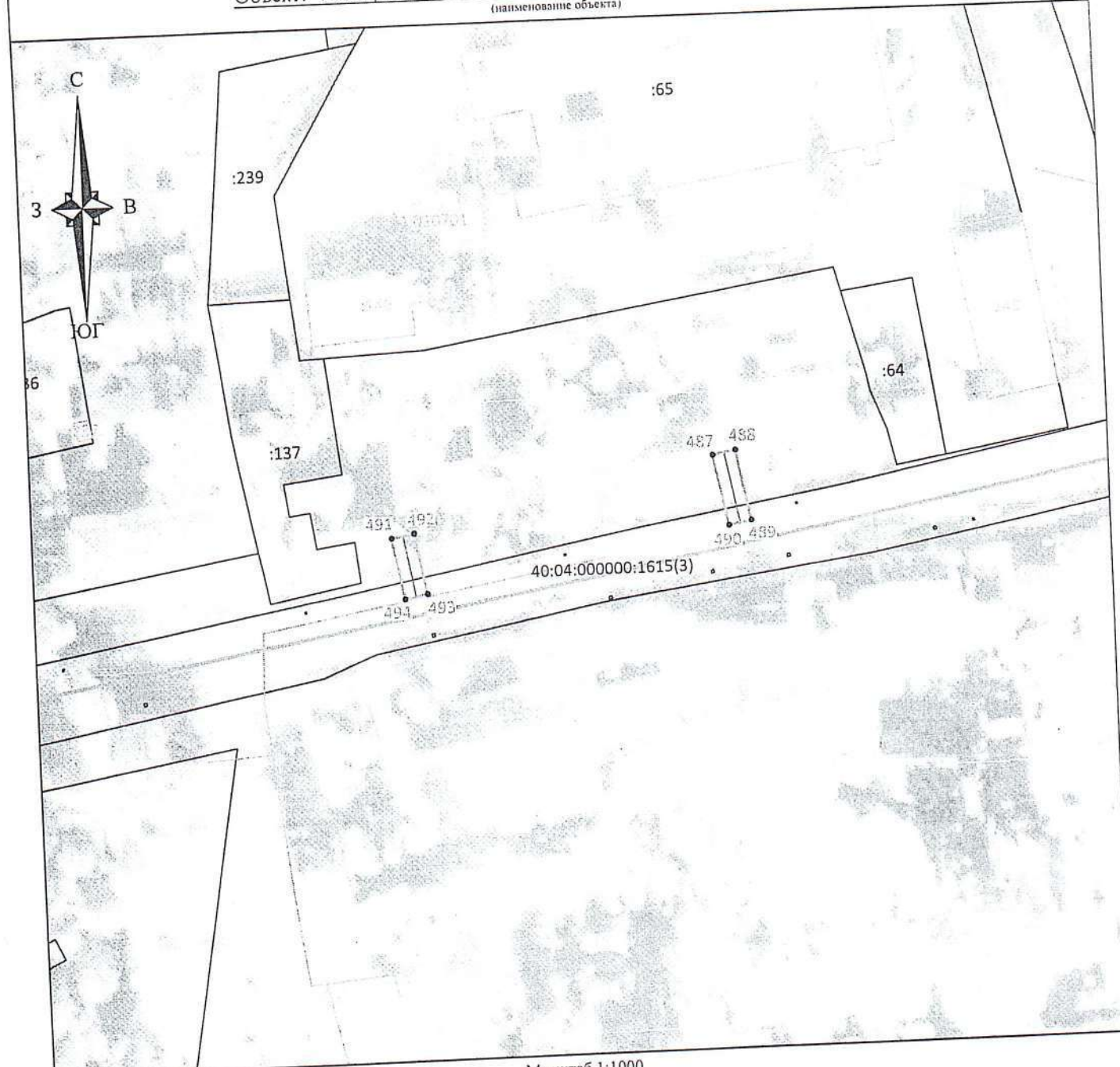


15" октября 2025 г.

Место для оттиска печати (при наличии) лица, составившего описание местоположения границ объекта





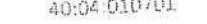




Схема границ размещения публичного сервитута
Объект: "Газопровод низкого давления дворовый от частного сектора"
(наименование объекта)

Лист 24



Масштаб 1:1000

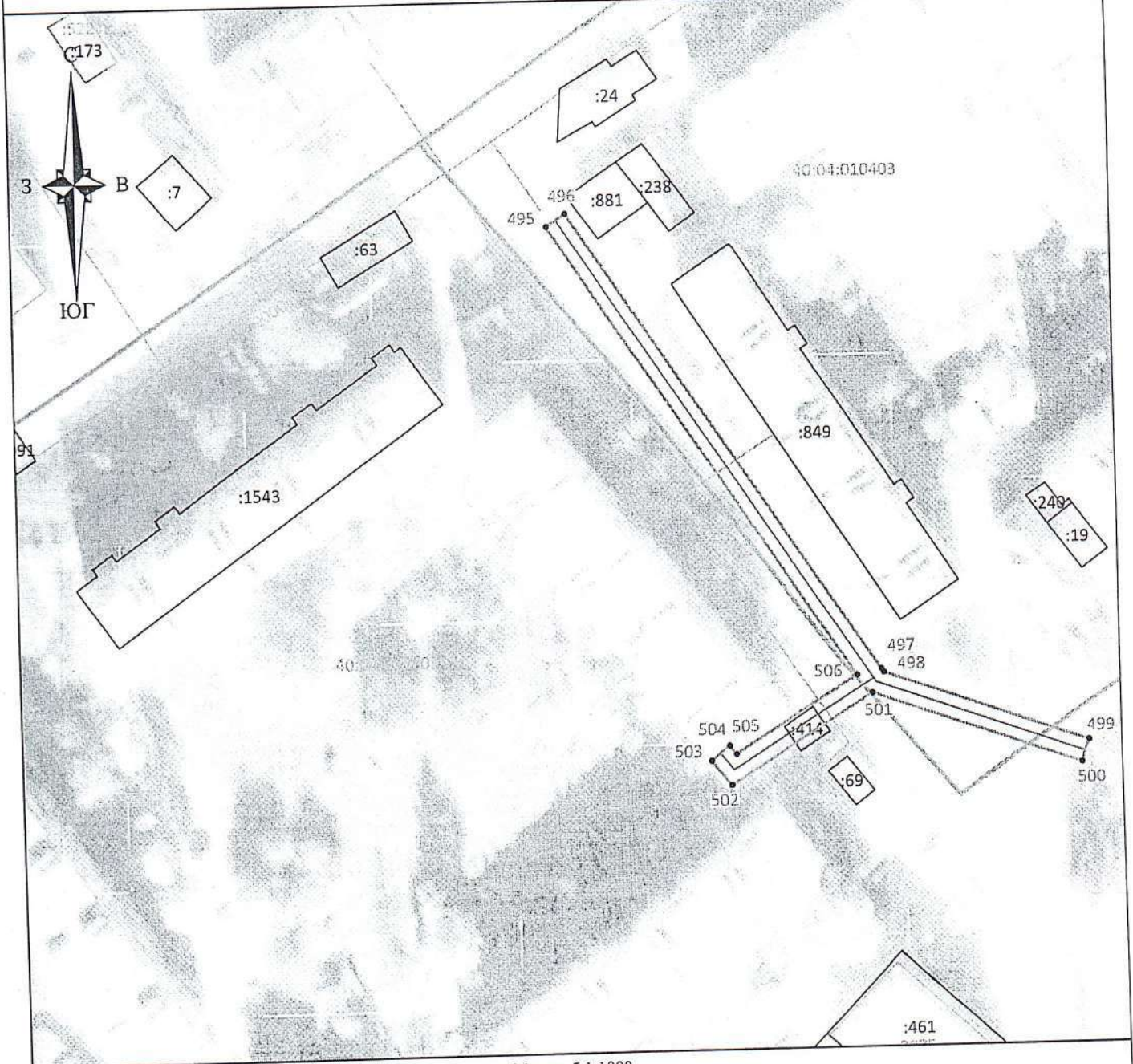
Условные обозначения:

-  - граница контура публичного сервитута;
-  - характеристическая точка границы публичного сервитута;
-  - обозначение характеристической точки границы публичного сервитута;
-  - границы кадастрового квартала;
-  - номер кадастрового квартала;
-  - обозначение кадастрового номера земельных участков, сведения о которых внесены в ЕГРН;
-  - граница объектов капитального строительства, сведения о которых внесены в ЕГРН;
-  - обозначение кадастрового номера объектов капитального строительства, сведения о которых внесены в ЕГРН;
-  - ось газопровода.












Подпись _____
Место для оттиска печати (при наличии) лица, составившего описание местоположения границ объекта
"15" октября 2025 г.

Схема границ размещения публичного сервитута
Объект: "Газопровод низкого давления дворовый от частного сектора"
(наименование объекта)



Масштаб 1:1000

Условные обозначения:

-  - граница контура публичного сервитута;
-  - характерная точка границы публичного сервитута;
-  - обозначение характерной точки границы публичного сервитута;
-  - границы кадастрового квартала;
-  - граница земельных участков, сведения о которых внесены в ЕГРН;
-  - обозначение кадастрового номера земельных участков, сведения о которых внесены в ЕГРН;
-  - граница объектов капитального строительства, сведения о которых внесены в ЕГРН;
-  - обозначение кадастрового номера объектов капитального строительства, сведения о которых внесены в ЕГРН;
-  - ось газопровода.



Подпись _____
Место для оттиска печати (при наличии) лица, составившего описание местоположения границ объекта

Схема границ размещения публичного сервитута
Объект: "Газопровод низкого давления дворовый от частного сектора"
(наименование объекта)

Местоположение: Калужская область, Дзержинский район, г. Кондрово
Кадастровые кварталы: 40:04:010213, 40:04:010301, 40:04:010208, 40:04:010119, 40:04:010209, 40:04:010116, 40:04:010115, 40:04:010114, 40:04:010112, 40:04:010113, 40:04:010110, 40:04:010105, 40:04:010104, 40:04:010109, 40:04:010204, 40:04:010108, 40:04:010107, 40:04:010501, 40:04:010402, 40:04:010403, 40:04:010401, 40:04:010410, 40:04:010512, 40:04:010511, 40:04:010510, 40:04:010509, 40:04:010701
Кадастровые номера земельных участков: 40:04:010213:131, 40:04:310101:1, 40:04:010119:64, 40:04:010119:3, 40:04:010209:110, 40:04:010209:37, 40:04:010119:19, 40:04:010209:5, 40:04:010209:20, 40:04:010119:320, 40:04:010209:4, 40:04:010119:70, 40:04:010114:12, 40:04:010119:209, 40:04:010115:57, 40:04:010115:55, 40:04:010115:43, 40:04:010115:41, 40:04:010115:63, 40:04:010115:116, 40:04:010113:48 (ЕЗП 40:04:010113:36), 40:04:010113:435, 40:04:000000:1602, 40:04:010105:119, 40:04:010105:118, 40:04:010105:111, 40:04:010105:405, 40:04:010105:16, 40:04:010105:104, 40:04:010105:19, 40:04:010105:29, 40:04:010110:6, 40:04:010113:122, 40:04:010110:80, 40:04:010110:5, 40:04:010110:78, 40:04:010110:8, 40:04:010110:12, 40:04:010110:199, 40:04:010110:451, 40:04:010110:449, 40:04:010110:444, 40:04:010112:48, 40:04:010110:53, 40:04:010110:51, 40:04:010110:14, 40:04:010110:175, 40:04:000000:1139, 40:04:010105:367, 40:04:010109:23, 40:04:010109:8, 40:04:010109:69, 40:04:010108:402, 40:04:010109:70, 40:04:010107:18, 40:04:010109:172, 40:04:010204:131, 40:04:010204:181, 40:04:010204:751, 40:04:010501:131, 40:04:010402:2098, 40:04:010410:163, 40:04:010401:1239, 40:04:010401:636, 40:04:010402:371, 40:04:010511:895, 40:04:010511:896, 40:04:010511:513, 40:04:010510:1314, 40:04:010510:1315, 40:04:010509:738, 40:04:000000:1615, 40:04:010402:414
Система координат: МСК-40, зона 1
Каталог координат: Приложение 1
Площадь сервитута: 9060 кв.м.

Условные обозначения:

- _____ - граница контура публичного сервитута;
- - характерная точка границы публичного сервитута;
- 1 - обозначение характерной точки границы публичного сервитута;
- _____ - границы кадастрового квартала;
- 40:04:010301 - номер кадастрового квартала;
- _____ - граница земельных участков, сведения о которых внесены в ЕГРН;
- :1825 - обозначение кадастрового номера земельных участков, сведения о которых внесены в ЕГРН;
- _____ - граница объектов капитального строительства, сведения о которых внесены в ЕГРН;
- 40:04:010301 - обозначение кадастрового номера объектов капитального строительства, сведения о которых внесены в ЕГРН;
- _____ - ось газопровода.

Подпись _____



"15" октября 2025 г.

Место для отиска печати (при наличии) лица, составившего описание местоположения границ объекта

| Система координат МСК-40, зона 1 | | | |
|--|---------------|------------|---|
| Метод определения координат характерных точек границ - аналитический | | | |
| Площадь публичного сервитута 9060 кв.м. | | | |
| Обозначение характерных точек границ | Координаты, м | | Средняя квадратическая погрешность определения координат характерных точек границ, м |
| | X, м | Y, м | |
| 1 | 464183,42 | 1279502,55 | 0,10 |
| 2 | 464185,43 | 1279506,01 | 0,10 |
| 3 | 464164,82 | 1279517,96 | 0,10 |
| 4 | 464162,81 | 1279514,50 | 0,10 |
| 1 | 464183,42 | 1279502,55 | 0,10 |
| 5 | 463790,61 | 1278809,62 | 0,10 |
| 6 | 463790,27 | 1278813,60 | 0,10 |
| 7 | 463778,76 | 1278812,61 | 0,10 |
| 8 | 463779,10 | 1278808,63 | 0,10 |
| 5 | 463790,61 | 1278809,62 | 0,10 |
| 9 | 463874,60 | 1278673,13 | 0,10 |
| 10 | 463870,84 | 1278674,51 | 0,10 |
| 11 | 463867,17 | 1278664,49 | 0,10 |
| 12 | 463870,93 | 1278663,11 | 0,10 |
| 9 | 463874,60 | 1278673,13 | 0,10 |
| 13 | 463978,77 | 1278624,43 | 0,10 |
| 14 | 463975,45 | 1278626,65 | 0,10 |
| 15 | 463968,63 | 1278616,45 | 0,10 |
| 16 | 463971,95 | 1278614,23 | 0,10 |
| 13 | 463978,77 | 1278624,43 | 0,10 |
| 17 | 463999,06 | 1278627,84 | 0,10 |
| 18 | 463996,04 | 1278630,48 | 0,10 |
| 19 | 463986,21 | 1278619,24 | 0,10 |
| 20 | 463989,23 | 1278616,60 | 0,10 |
| 17 | 463999,06 | 1278627,84 | 0,10 |
| 21 | 464012,66 | 1278614,74 | 0,10 |
| 22 | 464009,84 | 1278617,58 | 0,10 |
| 23 | 464000,47 | 1278607,52 | 0,10 |
| 24 | 464002,29 | 1278604,45 | 0,10 |
| 21 | 464012,66 | 1278614,74 | 0,10 |

| | | | |
|----|-----------|------------|------|
| 25 | 464023,82 | 1278597,58 | 0,10 |
| 26 | 464021,32 | 1278600,70 | 0,10 |
| 27 | 464013,48 | 1278594,45 | 0,10 |
| 28 | 464014,15 | 1278593,61 | 0,10 |
| 29 | 464004,73 | 1278586,50 | 0,10 |
| 30 | 464007,15 | 1278583,30 | 0,10 |
| 31 | 464016,69 | 1278590,51 | 0,10 |
| 32 | 464016,04 | 1278591,37 | 0,10 |
| 25 | 464023,82 | 1278597,58 | 0,10 |
| | | | |
| 33 | 464030,62 | 1278582,98 | 0,10 |
| 34 | 464028,26 | 1278586,20 | 0,10 |
| 35 | 464022,27 | 1278581,82 | 0,10 |
| 36 | 464024,63 | 1278578,60 | 0,10 |
| 33 | 464030,62 | 1278582,98 | 0,10 |
| | | | |
| 37 | 464027,60 | 1278574,95 | 0,10 |
| 38 | 464024,20 | 1278577,04 | 0,10 |
| 39 | 464015,81 | 1278563,39 | 0,10 |
| 40 | 464017,73 | 1278562,21 | 0,10 |
| 41 | 464019,41 | 1278561,62 | 0,10 |
| 37 | 464027,60 | 1278574,95 | 0,10 |
| | | | |
| 42 | 464050,04 | 1278556,39 | 0,10 |
| 43 | 464047,90 | 1278559,77 | 0,10 |
| 44 | 464039,74 | 1278554,59 | 0,10 |
| 45 | 464041,88 | 1278551,21 | 0,10 |
| 42 | 464050,04 | 1278556,39 | 0,10 |
| | | | |
| 46 | 464051,90 | 1278536,20 | 0,10 |
| 47 | 464049,76 | 1278539,58 | 0,10 |
| 48 | 464041,38 | 1278534,26 | 0,10 |
| 49 | 464043,52 | 1278530,89 | 0,10 |
| 46 | 464051,90 | 1278536,20 | 0,10 |
| | | | |
| 50 | 464057,18 | 1278493,66 | 0,10 |
| 51 | 464058,85 | 1278494,76 | 0,10 |
| 52 | 464060,47 | 1278495,94 | 0,10 |
| 53 | 464057,07 | 1278501,12 | 0,10 |
| 54 | 464053,73 | 1278498,92 | 0,10 |
| 50 | 464057,18 | 1278493,66 | 0,10 |
| | | | |
| 55 | 464023,29 | 1278473,43 | 0,10 |
| 56 | 464025,97 | 1278476,39 | 0,10 |
| 57 | 464011,29 | 1278489,70 | 0,10 |
| 58 | 464011,29 | 1278489,70 | 0,10 |

| | | | |
|----|-----------|------------|------|
| 59 | 464009,03 | 1278486,36 | 0,10 |
| 55 | 464023,29 | 1278473,43 | 0,10 |
| | | | |
| 60 | 463911,25 | 1278499,51 | 0,10 |
| 61 | 463908,34 | 1278502,26 | 0,10 |
| 62 | 463894,79 | 1278487,91 | 0,10 |
| 63 | 463767,15 | 1278378,89 | 0,10 |
| 64 | 463643,36 | 1278276,67 | 0,10 |
| 65 | 463461,24 | 1278123,88 | 0,10 |
| 66 | 463444,54 | 1278109,62 | 0,10 |
| 67 | 463447,14 | 1278106,58 | 0,10 |
| 68 | 463459,93 | 1278117,51 | 0,10 |
| 69 | 463459,65 | 1278118,47 | 0,10 |
| 70 | 463461,79 | 1278119,09 | 0,10 |
| 71 | 463463,83 | 1278120,82 | 0,10 |
| 72 | 463645,92 | 1278273,59 | 0,10 |
| 73 | 463769,72 | 1278375,83 | 0,10 |
| 74 | 463897,55 | 1278485,01 | 0,10 |
| 60 | 463911,25 | 1278499,51 | 0,10 |
| | | | |
| 75 | 463931,08 | 1278393,48 | 0,10 |
| 76 | 463934,12 | 1278396,08 | 0,10 |
| 77 | 463928,86 | 1278402,21 | 0,10 |
| 78 | 463928,61 | 1278402,00 | 0,10 |
| 79 | 463927,26 | 1278403,46 | 0,10 |
| 80 | 463924,53 | 1278401,13 | 0,10 |
| 75 | 463931,08 | 1278393,48 | 0,10 |
| | | | |
| 81 | 463852,41 | 1278326,10 | 0,10 |
| 82 | 463855,45 | 1278328,70 | 0,10 |
| 83 | 463848,51 | 1278336,80 | 0,10 |
| 84 | 463845,47 | 1278334,19 | 0,10 |
| 81 | 463852,41 | 1278326,10 | 0,10 |
| | | | |
| 85 | 463837,05 | 1278312,95 | 0,10 |
| 86 | 463840,09 | 1278315,55 | 0,10 |
| 87 | 463833,17 | 1278323,62 | 0,10 |
| 88 | 463830,13 | 1278321,02 | 0,10 |
| 85 | 463837,05 | 1278312,95 | 0,10 |
| | | | |
| 89 | 463803,73 | 1278284,92 | 0,10 |
| 90 | 463806,81 | 1278287,48 | 0,10 |
| 91 | 463799,87 | 1278295,85 | 0,10 |
| 89 | 463803,73 | 1278284,92 | 0,10 |
| | | | |
| 89 | 463803,73 | 1278284,92 | 0,10 |
| | | | |

| | | | |
|-----|-----------|------------|------|
| 93 | 463763,84 | 1278252,13 | 0,10 |
| 94 | 463766,92 | 1278254,68 | 0,10 |
| 95 | 463760,96 | 1278261,87 | 0,10 |
| 96 | 463761,63 | 1278262,47 | 0,10 |
| 97 | 463761,14 | 1278263,04 | 0,10 |
| 98 | 463762,44 | 1278264,19 | 0,10 |
| 99 | 463761,58 | 1278265,13 | 0,10 |
| 100 | 463760,47 | 1278264,34 | 0,10 |
| 101 | 463759,26 | 1278265,72 | 0,10 |
| 102 | 463753,32 | 1278260,36 | 0,10 |
| 103 | 463756,00 | 1278257,39 | 0,10 |
| 104 | 463757,99 | 1278259,18 | 0,10 |
| 93 | 463763,84 | 1278252,13 | 0,10 |
| 105 | 463683,55 | 1278179,19 | 0,10 |
| 106 | 463686,59 | 1278181,79 | 0,10 |
| 107 | 463684,60 | 1278184,13 | 0,10 |
| 108 | 463681,56 | 1278181,53 | 0,10 |
| 105 | 463683,55 | 1278179,19 | 0,10 |
| 109 | 463662,90 | 1278157,14 | 0,10 |
| 110 | 463665,94 | 1278159,72 | 0,10 |
| 111 | 463661,73 | 1278164,68 | 0,10 |
| 112 | 463658,69 | 1278162,10 | 0,10 |
| 109 | 463662,90 | 1278157,14 | 0,10 |
| 113 | 463644,63 | 1278150,14 | 0,10 |
| 114 | 463647,67 | 1278152,74 | 0,10 |
| 115 | 463641,21 | 1278160,32 | 0,10 |
| 116 | 463638,17 | 1278157,73 | 0,10 |
| 113 | 463644,63 | 1278150,14 | 0,10 |
| 117 | 463637,18 | 1278135,43 | 0,10 |
| 118 | 463640,24 | 1278138,01 | 0,10 |
| 119 | 463636,10 | 1278142,89 | 0,10 |
| 120 | 463633,04 | 1278140,31 | 0,10 |
| 117 | 463637,18 | 1278135,43 | 0,10 |
| 121 | 463615,00 | 1278124,96 | 0,10 |
| 122 | 463618,04 | 1278127,56 | 0,10 |
| 123 | 463611,44 | 1278135,32 | 0,10 |
| 124 | 463608,40 | 1278132,72 | 0,10 |
| 121 | 463615,00 | 1278124,96 | 0,10 |
| 125 | 463598,09 | 1278101,66 | 0,10 |
| 126 | 463601,15 | 1278104,24 | 0,10 |

| | | | |
|-----|-----------|------------|------|
| 127 | 463596,74 | 1278109,47 | 0,10 |
| 128 | 463593,68 | 1278106,89 | 0,10 |
| 125 | 463598,09 | 1278101,66 | 0,10 |
| | | | |
| 129 | 463585,64 | 1278100,09 | 0,10 |
| 130 | 463588,70 | 1278102,67 | 0,10 |
| 131 | 463584,18 | 1278108,02 | 0,10 |
| 132 | 463582,71 | 1278106,79 | 0,10 |
| 133 | 463580,79 | 1278109,07 | 0,10 |
| 134 | 463579,19 | 1278107,73 | 0,10 |
| 129 | 463585,64 | 1278100,09 | 0,10 |
| | | | |
| 135 | 463583,79 | 1278090,07 | 0,10 |
| 136 | 463586,85 | 1278092,65 | 0,10 |
| 137 | 463582,67 | 1278097,58 | 0,10 |
| 138 | 463579,61 | 1278095,00 | 0,10 |
| 135 | 463583,79 | 1278090,07 | 0,10 |
| | | | |
| 139 | 463555,07 | 1278066,33 | 0,10 |
| 140 | 463558,13 | 1278068,91 | 0,10 |
| 141 | 463554,21 | 1278073,55 | 0,10 |
| 142 | 463551,15 | 1278070,96 | 0,10 |
| 139 | 463555,07 | 1278066,33 | 0,10 |
| | | | |
| 143 | 463543,23 | 1278064,27 | 0,10 |
| 144 | 463546,29 | 1278066,85 | 0,10 |
| 145 | 463539,54 | 1278074,85 | 0,10 |
| 146 | 463536,48 | 1278072,27 | 0,10 |
| 143 | 463543,23 | 1278064,27 | 0,10 |
| | | | |
| 147 | 463530,91 | 1278049,21 | 0,10 |
| 148 | 463528,64 | 1278051,93 | 0,10 |
| 149 | 463529,01 | 1278052,23 | 0,10 |
| 150 | 463522,55 | 1278060,04 | 0,10 |
| 151 | 463520,97 | 1278058,74 | 0,10 |
| 152 | 463522,98 | 1278056,29 | 0,10 |
| 153 | 463521,51 | 1278055,03 | 0,10 |
| 154 | 463525,94 | 1278049,68 | 0,10 |
| 155 | 463525,57 | 1278049,37 | 0,10 |
| 156 | 463527,85 | 1278046,65 | 0,10 |
| 147 | 463530,91 | 1278049,21 | 0,10 |
| | | | |
| 157 | 463874,50 | 1277617,74 | 0,10 |
| 158 | 463872,22 | 1277621,03 | 0,10 |
| 159 | 463849,33 | 1277605,17 | 0,10 |
| 160 | 463851,61 | 1277601,88 | 0,10 |

| | | | |
|-----|-----------|------------|------|
| 157 | 463874,50 | 1277617,74 | 0,10 |
| | | | |
| 161 | 463858,57 | 1277635,30 | 0,10 |
| 162 | 463855,87 | 1277638,25 | 0,10 |
| 163 | 463842,47 | 1277626,01 | 0,10 |
| 164 | 463845,16 | 1277623,06 | 0,10 |
| 161 | 463858,57 | 1277635,30 | 0,10 |
| | | | |
| 165 | 463792,50 | 1277708,59 | 0,10 |
| 166 | 463789,83 | 1277711,57 | 0,10 |
| 167 | 463778,76 | 1277701,64 | 0,10 |
| 168 | 463781,43 | 1277698,67 | 0,10 |
| 165 | 463792,50 | 1277708,59 | 0,10 |
| | | | |
| 169 | 463777,58 | 1277726,00 | 0,10 |
| 170 | 463774,98 | 1277729,04 | 0,10 |
| 171 | 463763,65 | 1277719,39 | 0,10 |
| 172 | 463766,25 | 1277716,35 | 0,10 |
| 169 | 463777,58 | 1277726,00 | 0,10 |
| | | | |
| 173 | 463744,75 | 1277760,26 | 0,10 |
| 174 | 463742,05 | 1277763,22 | 0,10 |
| 175 | 463730,12 | 1277752,37 | 0,10 |
| 176 | 463732,82 | 1277749,41 | 0,10 |
| 173 | 463744,75 | 1277760,26 | 0,10 |
| | | | |
| 177 | 463685,61 | 1277825,66 | 0,10 |
| 178 | 463683,01 | 1277828,70 | 0,10 |
| 179 | 463672,88 | 1277819,99 | 0,10 |
| 180 | 463672,97 | 1277819,89 | 0,10 |
| 181 | 463672,78 | 1277819,71 | 0,10 |
| 182 | 463674,13 | 1277818,15 | 0,10 |
| 183 | 463676,10 | 1277819,89 | 0,10 |
| 184 | 463677,31 | 1277818,53 | 0,10 |
| 177 | 463685,61 | 1277825,66 | 0,10 |
| | | | |
| 185 | 463653,39 | 1277887,87 | 0,10 |
| 186 | 463650,78 | 1277890,90 | 0,10 |
| 187 | 463638,59 | 1277880,43 | 0,10 |
| 188 | 463641,19 | 1277877,39 | 0,10 |
| 185 | 463653,39 | 1277887,87 | 0,10 |
| | | | |
| 189 | 463633,87 | 1277905,38 | 0,10 |
| 190 | 463631,26 | 1277908,42 | 0,10 |
| 191 | 463621,64 | 1277900,16 | 0,10 |
| 192 | 463624,25 | 1277897,12 | 0,10 |

| | | | |
|-----|-----------|------------|------|
| 225 | 463477,01 | 1278055,31 | 0,10 |
| 226 | 463479,59 | 1278052,25 | 0,10 |
| 223 | 463486,72 | 1278058,24 | 0,10 |
| | | | |
| 227 | 463473,54 | 1278074,16 | 0,10 |
| 228 | 463471,00 | 1278077,25 | 0,10 |
| 229 | 463463,45 | 1278071,05 | 0,10 |
| 230 | 463465,99 | 1278067,96 | 0,10 |
| 227 | 463473,54 | 1278074,16 | 0,10 |
| | | | |
| 231 | 463455,42 | 1278096,18 | 0,10 |
| 232 | 463452,88 | 1278099,26 | 0,10 |
| 233 | 463433,60 | 1278083,41 | 0,10 |
| 234 | 463437,00 | 1278079,25 | 0,10 |
| 235 | 463438,75 | 1278080,67 | 0,10 |
| 236 | 463437,00 | 1278082,77 | 0,10 |
| 237 | 463447,16 | 1278091,69 | 0,10 |
| 238 | 463448,34 | 1278090,35 | 0,10 |
| 231 | 463455,42 | 1278096,18 | 0,10 |
| | | | |
| 239 | 463447,70 | 1278105,61 | 0,10 |
| 240 | 463445,12 | 1278108,67 | 0,10 |
| 241 | 463441,56 | 1278105,67 | 0,10 |
| 242 | 463442,73 | 1278104,23 | 0,10 |
| 243 | 463439,16 | 1278101,09 | 0,10 |
| 244 | 463440,48 | 1278099,51 | 0,10 |
| 239 | 463447,70 | 1278105,61 | 0,10 |
| | | | |
| 245 | 463435,63 | 1278120,25 | 0,10 |
| 246 | 463433,09 | 1278123,34 | 0,10 |
| 247 | 463425,76 | 1278117,31 | 0,10 |
| 248 | 463428,30 | 1278114,22 | 0,10 |
| 245 | 463435,63 | 1278120,25 | 0,10 |
| | | | |
| 249 | 463388,52 | 1278177,84 | 0,10 |
| 250 | 463385,94 | 1278180,90 | 0,10 |
| 251 | 463378,94 | 1278175,00 | 0,10 |
| 252 | 463381,52 | 1278171,94 | 0,10 |
| 249 | 463388,52 | 1278177,84 | 0,10 |
| | | | |
| 253 | 463374,17 | 1278194,86 | 0,10 |
| 254 | 463371,59 | 1278197,92 | 0,10 |
| 255 | 463364,15 | 1278191,65 | 0,10 |
| 256 | 463366,73 | 1278188,59 | 0,10 |
| 253 | 463374,17 | 1278194,86 | 0,10 |
| | | | |

| | | | |
|-----|-----------|------------|------|
| 189 | 463633,87 | 1277905,38 | 0,10 |
| | | | |
| 193 | 463612,86 | 1277910,39 | 0,10 |
| 194 | 463610,27 | 1277913,43 | 0,10 |
| 195 | 463593,08 | 1277898,76 | 0,10 |
| 196 | 463595,68 | 1277895,72 | 0,10 |
| 193 | 463612,86 | 1277910,39 | 0,10 |
| | | | |
| 197 | 463591,71 | 1277935,17 | 0,10 |
| 198 | 463589,11 | 1277938,22 | 0,10 |
| 199 | 463580,04 | 1277930,48 | 0,10 |
| 200 | 463582,64 | 1277927,44 | 0,10 |
| 197 | 463591,71 | 1277935,17 | 0,10 |
| | | | |
| 201 | 463571,19 | 1277985,36 | 0,10 |
| 202 | 463567,19 | 1277985,34 | 0,10 |
| 203 | 463567,20 | 1277984,22 | 0,10 |
| 204 | 463557,20 | 1277975,55 | 0,10 |
| 205 | 463556,91 | 1277975,89 | 0,10 |
| 206 | 463549,83 | 1277969,74 | 0,10 |
| 207 | 463552,45 | 1277966,72 | 0,10 |
| 208 | 463559,53 | 1277972,87 | 0,10 |
| 209 | 463559,83 | 1277972,53 | 0,10 |
| 210 | 463571,21 | 1277982,41 | 0,10 |
| 201 | 463571,19 | 1277985,36 | 0,10 |
| | | | |
| 211 | 463541,84 | 1277993,25 | 0,10 |
| 212 | 463539,21 | 1277996,27 | 0,10 |
| 213 | 463531,63 | 1277989,69 | 0,10 |
| 214 | 463534,25 | 1277986,67 | 0,10 |
| 211 | 463541,84 | 1277993,25 | 0,10 |
| | | | |
| 215 | 463512,16 | 1278028,02 | 0,10 |
| 216 | 463509,58 | 1278031,08 | 0,10 |
| 217 | 463501,66 | 1278024,41 | 0,10 |
| 218 | 463504,24 | 1278021,35 | 0,10 |
| 215 | 463512,16 | 1278028,02 | 0,10 |
| | | | |
| 219 | 463495,05 | 1278048,34 | 0,10 |
| 220 | 463492,48 | 1278051,40 | 0,10 |
| 221 | 463484,44 | 1278044,64 | 0,10 |
| 222 | 463487,02 | 1278041,58 | 0,10 |
| 219 | 463495,05 | 1278048,34 | 0,10 |
| | | | |
| 223 | 463486,72 | 1278058,24 | 0,10 |
| 224 | 463484,14 | 1278061,30 | 0,10 |

| | | | |
|-----|-----------|------------|------|
| 257 | 463350,79 | 1278250,57 | 0,10 |
| 258 | 463349,48 | 1278252,16 | 0,10 |
| 259 | 463349,31 | 1278252,03 | 0,10 |
| 260 | 463348,13 | 1278252,55 | 0,10 |
| 261 | 463334,41 | 1278241,98 | 0,10 |
| 262 | 463336,99 | 1278238,92 | 0,10 |
| 257 | 463350,79 | 1278250,57 | 0,10 |
| 263 | 463333,93 | 1278242,55 | 0,10 |
| 264 | 463331,35 | 1278245,61 | 0,10 |
| 265 | 463324,25 | 1278239,63 | 0,10 |
| 266 | 463326,83 | 1278236,58 | 0,10 |
| 263 | 463333,93 | 1278242,55 | 0,10 |
| 267 | 463294,96 | 1278288,20 | 0,10 |
| 268 | 463292,36 | 1278291,24 | 0,10 |
| 269 | 463277,86 | 1278278,84 | 0,10 |
| 270 | 463280,46 | 1278275,80 | 0,10 |
| 267 | 463294,96 | 1278288,20 | 0,10 |
| 271 | 463273,38 | 1278313,45 | 0,10 |
| 272 | 463270,78 | 1278316,49 | 0,10 |
| 273 | 463263,79 | 1278310,52 | 0,10 |
| 274 | 463266,39 | 1278307,48 | 0,10 |
| 271 | 463273,38 | 1278313,45 | 0,10 |
| 275 | 463254,20 | 1278335,89 | 0,10 |
| 276 | 463251,61 | 1278338,94 | 0,10 |
| 277 | 463243,02 | 1278331,66 | 0,10 |
| 278 | 463245,61 | 1278328,60 | 0,10 |
| 275 | 463254,20 | 1278335,89 | 0,10 |
| 279 | 463243,95 | 1278347,98 | 0,10 |
| 280 | 463241,37 | 1278351,03 | 0,10 |
| 281 | 463234,07 | 1278344,84 | 0,10 |
| 282 | 463236,66 | 1278341,79 | 0,10 |
| 279 | 463243,95 | 1278347,98 | 0,10 |
| 283 | 463137,18 | 1278316,35 | 0,10 |
| 284 | 463139,46 | 1278313,66 | 0,10 |
| 285 | 463141,38 | 1278315,10 | 0,10 |
| 286 | 463126,06 | 1278335,36 | 0,10 |
| 287 | 463122,87 | 1278332,95 | 0,10 |
| 288 | 463136,11 | 1278315,44 | 0,10 |
| 283 | 463137,18 | 1278316,35 | 0,10 |

| | | | |
|-----|-----------|------------|------|
| 289 | 463107,23 | 1278295,63 | 0,10 |
| 290 | 463107,72 | 1278299,38 | 0,10 |
| 291 | 463097,91 | 1278311,93 | 0,10 |
| 292 | 463094,75 | 1278309,47 | 0,10 |
| 293 | 463103,54 | 1278298,24 | 0,10 |
| 294 | 463103,27 | 1278296,15 | 0,10 |
| 289 | 463107,23 | 1278295,63 | 0,10 |
| 295 | 463061,99 | 1278262,26 | 0,10 |
| 296 | 463065,01 | 1278264,88 | 0,10 |
| 297 | 463051,39 | 1278280,61 | 0,10 |
| 298 | 463048,37 | 1278277,99 | 0,10 |
| 295 | 463061,99 | 1278262,26 | 0,10 |
| 299 | 463039,15 | 1278222,67 | 0,10 |
| 300 | 463036,49 | 1278225,65 | 0,10 |
| 301 | 463025,38 | 1278215,74 | 0,10 |
| 302 | 463028,04 | 1278212,76 | 0,10 |
| 299 | 463039,15 | 1278222,67 | 0,10 |
| 303 | 463040,25 | 1278199,23 | 0,10 |
| 304 | 463037,45 | 1278202,09 | 0,10 |
| 305 | 463030,10 | 1278194,88 | 0,10 |
| 306 | 463031,72 | 1278193,23 | 0,10 |
| 307 | 463033,13 | 1278192,25 | 0,10 |
| 303 | 463040,25 | 1278199,23 | 0,10 |
| 308 | 463057,23 | 1278201,65 | 0,10 |
| 309 | 463054,75 | 1278204,79 | 0,10 |
| 310 | 463042,94 | 1278195,47 | 0,10 |
| 311 | 463045,41 | 1278192,33 | 0,10 |
| 308 | 463057,23 | 1278201,65 | 0,10 |
| 312 | 463107,52 | 1278147,89 | 0,10 |
| 313 | 463104,92 | 1278151,00 | 0,10 |
| 314 | 463101,81 | 1278148,49 | 0,10 |
| 315 | 463088,36 | 1278137,88 | 0,10 |
| 316 | 463090,84 | 1278134,73 | 0,10 |
| 312 | 463107,52 | 1278147,89 | 0,10 |
| 317 | 463201,16 | 1277998,07 | 0,10 |
| 318 | 463198,00 | 1278000,51 | 0,10 |
| 319 | 463192,66 | 1277993,61 | 0,10 |
| 320 | 463195,82 | 1277991,17 | 0,10 |
| 317 | 463201,16 | 1277998,07 | 0,10 |

| | | | |
|-----|-----------|------------|------|
| 321 | 463215,91 | 1277979,19 | 0,10 |
| 322 | 463213,39 | 1277982,30 | 0,10 |
| 323 | 463204,23 | 1277974,86 | 0,10 |
| 324 | 463206,75 | 1277971,75 | 0,10 |
| 321 | 463215,91 | 1277979,19 | 0,10 |
| | | | |
| 325 | 463268,18 | 1277957,69 | 0,10 |
| 326 | 463266,50 | 1277959,98 | 0,10 |
| 327 | 463265,74 | 1277960,86 | 0,10 |
| 328 | 463249,56 | 1277948,98 | 0,10 |
| 329 | 463251,92 | 1277945,76 | 0,10 |
| 325 | 463268,18 | 1277957,69 | 0,10 |
| | | | |
| 330 | 463566,52 | 1277245,68 | 0,10 |
| 331 | 463569,72 | 1277248,09 | 0,10 |
| 332 | 463566,19 | 1277252,77 | 0,10 |
| 333 | 463564,72 | 1277251,53 | 0,10 |
| 334 | 463564,55 | 1277251,75 | 0,10 |
| 335 | 463562,89 | 1277250,51 | 0,10 |
| 330 | 463566,52 | 1277245,68 | 0,10 |
| | | | |
| 336 | 462774,50 | 1278514,02 | 0,10 |
| 337 | 462776,78 | 1278517,30 | 0,10 |
| 338 | 462766,18 | 1278524,65 | 0,10 |
| 339 | 462763,90 | 1278521,37 | 0,10 |
| 336 | 462774,50 | 1278514,02 | 0,10 |
| | | | |
| 340 | 462760,51 | 1278491,69 | 0,10 |
| 341 | 462762,75 | 1278494,99 | 0,10 |
| 342 | 462751,10 | 1278502,90 | 0,10 |
| 343 | 462748,86 | 1278499,60 | 0,10 |
| 340 | 462760,51 | 1278491,69 | 0,10 |
| | | | |
| 344 | 462745,61 | 1278473,49 | 0,10 |
| 345 | 462747,87 | 1278476,79 | 0,10 |
| 346 | 462737,83 | 1278483,69 | 0,10 |
| 347 | 462735,57 | 1278480,39 | 0,10 |
| 344 | 462745,61 | 1278473,49 | 0,10 |
| | | | |
| 348 | 462723,80 | 1278441,97 | 0,10 |
| 349 | 462726,06 | 1278445,27 | 0,10 |
| 350 | 462716,11 | 1278452,05 | 0,10 |
| 351 | 462713,85 | 1278448,75 | 0,10 |
| 348 | 462723,80 | 1278441,97 | 0,10 |
| | | | |
| 352 | 462691,01 | 1279511,08 | 0,10 |

| | | | |
|-----|-----------|------------|------|
| | | 1279534,73 | 0,10 |
| 353 | 462697,98 | | 0,10 |
| 354 | 462693,75 | 1279512,12 | 0,10 |
| 355 | 462692,51 | 1279590,87 | 0,10 |
| 356 | 462686,18 | 1279651,15 | 0,10 |
| 357 | 462682,20 | 1279650,73 | 0,10 |
| 358 | 462683,15 | 1279641,71 | 0,10 |
| 359 | 462684,07 | 1279641,78 | 0,10 |
| 360 | 462684,46 | 1279637,26 | 0,10 |
| 361 | 462683,62 | 1279637,18 | 0,10 |
| 362 | 462687,29 | 1279602,23 | 0,10 |
| 363 | 462688,26 | 1279602,30 | 0,10 |
| 364 | 462688,33 | 1279601,30 | 0,10 |
| 365 | 462687,40 | 1279601,23 | 0,10 |
| 366 | 462693,85 | 1279539,81 | 0,10 |
| 367 | 462694,18 | 1279535,97 | 0,10 |
| 368 | 462687,17 | 1279512,22 | 0,10 |
| 352 | 462691,01 | 1279511,08 | 0,10 |
| | | | 0,10 |
| 369 | 462694,45 | 1279530,95 | 0,10 |
| 370 | 462694,32 | 1279531,94 | 0,10 |
| 371 | 462693,33 | 1279531,81 | 0,10 |
| 372 | 462693,46 | 1279530,81 | 0,10 |
| 369 | 462694,45 | 1279530,95 | 0,10 |
| | | | 0,10 |
| 373 | 462144,98 | 1278361,52 | 0,10 |
| 374 | 462148,03 | 1278364,11 | 0,10 |
| 375 | 462141,19 | 1278372,15 | 0,10 |
| 376 | 462138,15 | 1278369,56 | 0,10 |
| 373 | 462144,98 | 1278361,52 | 0,10 |
| | | | 0,10 |
| 377 | 462126,08 | 1278341,84 | 0,10 |
| 378 | 462123,48 | 1278344,88 | 0,10 |
| 379 | 462120,45 | 1278342,28 | 0,10 |
| 380 | 462114,53 | 1278349,19 | 0,10 |
| 381 | 462111,49 | 1278346,59 | 0,10 |
| 382 | 462117,41 | 1278339,68 | 0,10 |
| 383 | 462113,96 | 1278336,73 | 0,10 |
| 384 | 462116,57 | 1278333,69 | 0,10 |
| 385 | 462121,53 | 1278337,94 | 0,10 |
| 377 | 462126,08 | 1278341,84 | 0,10 |
| | | | 0,10 |
| 386 | 462088,18 | 1278337,80 | 0,10 |
| 387 | 462086,66 | 1278339,62 | 0,10 |
| 388 | 462086,40 | 1278339,41 | 0,10 |
| 389 | 462085,37 | 1278340,68 | 0,10 |
| 390 | 462081,32 | 1278337,29 | 0,10 |

| | | | |
|-----|-----------|------------|------|
| 391 | 462076,05 | 1278332,91 | 0,10 |
| 392 | 462078,61 | 1278329,84 | 0,10 |
| 393 | 462082,34 | 1278332,94 | 0,10 |
| 394 | 462086,37 | 1278328,10 | 0,10 |
| 395 | 462089,44 | 1278330,66 | 0,10 |
| 396 | 462085,41 | 1278335,50 | 0,10 |
| 386 | 462088,18 | 1278337,80 | 0,10 |
| | | | |
| 397 | 461989,35 | 1278226,91 | 0,10 |
| 398 | 461986,70 | 1278229,91 | 0,10 |
| 399 | 461980,71 | 1278224,62 | 0,10 |
| 400 | 461970,16 | 1278236,69 | 0,10 |
| 401 | 461967,14 | 1278234,06 | 0,10 |
| 402 | 461977,71 | 1278221,97 | 0,10 |
| 403 | 461971,92 | 1278216,86 | 0,10 |
| 404 | 461974,56 | 1278213,86 | 0,10 |
| 397 | 461989,35 | 1278226,91 | 0,10 |
| | | | |
| 405 | 461866,54 | 1278126,52 | 0,10 |
| 406 | 461869,25 | 1278129,47 | 0,10 |
| 407 | 461850,51 | 1278146,66 | 0,10 |
| 408 | 461857,53 | 1278154,14 | 0,10 |
| 409 | 461854,62 | 1278156,88 | 0,10 |
| 410 | 461847,56 | 1278149,36 | 0,10 |
| 411 | 461841,53 | 1278154,89 | 0,10 |
| 412 | 461838,82 | 1278151,94 | 0,10 |
| 405 | 461866,54 | 1278126,52 | 0,10 |
| | | | |
| 413 | 461760,52 | 1278180,52 | 0,10 |
| 414 | 461759,94 | 1278184,48 | 0,10 |
| 415 | 461746,59 | 1278182,52 | 0,10 |
| 416 | 461746,70 | 1278181,75 | 0,10 |
| 417 | 461747,31 | 1278180,93 | 0,10 |
| 418 | 461746,87 | 1278180,59 | 0,10 |
| 419 | 461747,17 | 1278178,56 | 0,10 |
| 413 | 461760,52 | 1278180,52 | 0,10 |
| | | | |
| 420 | 461777,54 | 1278166,93 | 0,10 |
| 421 | 461776,59 | 1278170,81 | 0,10 |
| 422 | 461769,40 | 1278169,05 | 0,10 |
| 423 | 461770,36 | 1278165,17 | 0,10 |
| 420 | 461777,54 | 1278166,93 | 0,10 |
| | | | |
| 424 | 461792,90 | 1278040,59 | 0,10 |
| 425 | 461793,61 | 1278044,52 | 0,10 |
| 426 | 461785,59 | 1278045,98 | 0,10 |

| | | | |
|-----|-----------|------------|------|
| 427 | 461784,88 | 1278042,05 | 0,10 |
| 424 | 461792,90 | 1278040,59 | 0,10 |
| | | | |
| 428 | 462075,96 | 1277999,20 | 0,10 |
| 429 | 462077,94 | 1278002,68 | 0,10 |
| 430 | 462074,89 | 1278004,40 | 0,10 |
| 431 | 462048,81 | 1278019,19 | 0,10 |
| 432 | 462047,89 | 1278018,97 | 0,10 |
| 433 | 462047,43 | 1278019,97 | 0,10 |
| 434 | 462026,46 | 1278031,87 | 0,10 |
| 435 | 462006,50 | 1278049,86 | 0,10 |
| 436 | 461981,23 | 1278068,99 | 0,10 |
| 437 | 461978,82 | 1278065,80 | 0,10 |
| 438 | 462003,95 | 1278046,78 | 0,10 |
| 439 | 462024,10 | 1278028,60 | 0,10 |
| 440 | 462072,92 | 1278000,92 | 0,10 |
| 428 | 462075,96 | 1277999,20 | 0,10 |
| | | | |
| 441 | 461641,95 | 1277748,74 | 0,10 |
| 442 | 461644,49 | 1277751,14 | 0,10 |
| 443 | 461642,37 | 1277753,40 | 0,10 |
| 444 | 461642,68 | 1277753,78 | 0,10 |
| 445 | 461633,08 | 1277763,91 | 0,10 |
| 446 | 461630,18 | 1277761,16 | 0,10 |
| 441 | 461641,95 | 1277748,74 | 0,10 |
| | | | |
| 447 | 461218,24 | 1278665,75 | 0,10 |
| 448 | 461214,90 | 1278666,81 | 0,10 |
| 449 | 461213,60 | 1278661,95 | 0,10 |
| 450 | 461212,90 | 1278662,13 | 0,10 |
| 451 | 461207,38 | 1278644,78 | 0,10 |
| 452 | 461211,20 | 1278643,56 | 0,10 |
| 447 | 461218,24 | 1278665,75 | 0,10 |
| | | | |
| 453 | 461146,18 | 1278841,07 | 0,10 |
| 454 | 461142,32 | 1278842,13 | 0,10 |
| 455 | 461140,18 | 1278834,28 | 0,10 |
| 456 | 461130,91 | 1278836,62 | 0,10 |
| 457 | 461129,93 | 1278832,74 | 0,10 |
| 458 | 461136,23 | 1278831,15 | 0,10 |
| 459 | 461134,40 | 1278823,90 | 0,10 |
| 460 | 461136,61 | 1278823,34 | 0,10 |
| 461 | 461136,95 | 1278824,61 | 0,10 |
| 462 | 461138,60 | 1278824,19 | 0,10 |
| 463 | 461140,11 | 1278830,17 | 0,10 |
| 464 | 461143,01 | 1278829,44 | 0,10 |

| | | | |
|----------------|----------------------|-----------------------|-----------------|
| 453 | 461146,18 | 1278841,07 | 0,10 |
| 465 | 461253,37 | 1279072,66 | 0,10 |
| 466 | 461240,39 | 1279073,12 | 0,10 |
| 467 | 461247,13 | 1279053,47 | 0,10 |
| 468 | 461251,10 | 1279053,02 | 0,10 |
| 465 | 461253,37 | 1279072,66 | 0,10 |
| 469 | 461168,20 | 1278984,23 | 0,10 |
| 470 | 461169,18 | 1278988,11 | 0,10 |
| 471 | 461164,91 | 1278989,18 | 0,10 |
| 472 | 461163,93 | 1278985,30 | 0,10 |
| 469 | 461168,20 | 1278984,23 | 0,10 |
| 473 | 461124,29 | 1278995,06 | 0,10 |
| 474 | 461125,25 | 1278998,94 | 0,10 |
| 475 | 461116,04 | 1279001,21 | 0,10 |
| 476 | 461115,08 | 1278997,33 | 0,10 |
| 473 | 461124,29 | 1278995,06 | 0,10 |
| 477 | 460939,80 | 1278930,25 | 0,10 |
| 478 | 460935,90 | 1278931,20 | 0,10 |
| 479 | 460933,27 | 1278920,11 | 0,10 |
| 480 | 460937,16 | 1278919,18 | 0,10 |
| 477 | 460939,80 | 1278930,25 | 0,10 |
| 481 | 460781,94 | 1278944,98 | 0,10 |
| 482 | 460782,83 | 1278948,88 | 0,10 |
| 483 | 460763,01 | 1278953,38 | 0,10 |
| 484 | 460762,40 | 1278950,69 | 0,10 |
| 485 | 460762,56 | 1278950,65 | 0,10 |
| 486 | 460762,29 | 1278949,44 | 0,10 |
| 481 | 460781,94 | 1278944,98 | 0,10 |
| 487 | 460077,43 | 1278657,77 | 0,10 |
| 488 | 460078,18 | 1278661,70 | 0,10 |
| 489 | 460065,80 | 1278664,05 | 0,10 |
| 490 | 460065,05 | 1278660,12 | 0,10 |
| 487 | 460077,43 | 1278657,77 | 0,10 |
| 491 | 460064,97 | 1278601,32 | 0,10 |
| 492 | 460065,68 | 1278605,26 | 0,10 |
| 493 | 460054,97 | 1278607,18 | 0,10 |
| 494 | 460054,27 | 1278603,24 | 0,10 |
| 491 | 460064,97 | 1278601,32 | 0,10 |

| | | | |
|-----|-----------|------------|------|
| 495 | 401870,19 | 1277033,04 | 0,10 |
| 496 | 461872,39 | 1277936,38 | 0,10 |
| 497 | 461793,74 | 1277988,37 | 0,10 |
| 498 | 461793,13 | 1277988,77 | 0,10 |
| 499 | 461780,87 | 1278023,94 | 0,10 |
| 500 | 461777,09 | 1278022,62 | 0,10 |
| 501 | 461789,59 | 1277986,77 | 0,10 |
| 502 | 461774,33 | 1277962,37 | 0,10 |
| 503 | 461778,55 | 1277959,02 | 0,10 |
| 504 | 461781,03 | 1277962,15 | 0,10 |
| 505 | 461779,61 | 1277963,28 | 0,10 |
| 506 | 461792,72 | 1277984,24 | 0,10 |
| 495 | 461870,19 | 1277933,04 | 0,10 |



Подпись

кадастровый инженер Чувашова О.В.
Дата: 15 октября 2025 г.