



404121, Волгоградская область, г. Волжский,
ул. им. генерала Карбышева, 5а
ИНН 343519055667
р/счет №40802810801000010215
Южный филиал ОАО «Промсвязьбанк» г.
Волгоград
БИК 041806715 к/с №
30101810100000000715
Тел. 8-8443-77-78-75
E-mail: masterkrivo@yandex.ru
Сайт: www.masterkrivo.ru

Выписка из реестра членов саморегулируемой организации № 30-06-22-364, выданное 30.06.2022 г. СРО
«Объединение изыскателей Южного и Северо-Кавказского округов».СРО-И-020-110120100

Заказчик: АО «ТеплоГазИнжиниринг»

**ПРОЕКТ ПЛАНИРОВКИ ТЕРРИТОРИИ И
ПРОЕКТ МЕЖЕВАНИЯ ТЕРРИТОРИИ
ЛИНЕЙНОГО ОБЪЕКТА**

**«Уличные газопроводы дер. Фролово
Дзержинского района»**

Градостроительная документация

58-ОППЗ-К22-1-ППТ / ПМТ

ПРОЕКТ ПЛАНИРОВКИ ТЕРРИТОРИИ

**МАТЕРИАЛЫ ПО ОБОСНОВАНИЮ ПРОЕКТА ПЛАНИРОВКИ
ТЕРРИТОРИИ**

Том 2

Изм.	№ док.	Подп.	Дата

2023

Состав градостроительной документации

Номер тома	Обозначение	Наименование	Примечание
I. Основная часть проекта планировки территории			
I	58-ОППЗ-К22-1-ППТ / ПМТ.МО.ОЧ	Раздел 1. Проект планировки территории. Графическая часть	
	58-ОППЗ-К22-1-ППТ / ПМТ.ОЧ.П	Раздел 2. "Положение о размещении линейных объектов".	
II. Материалы по обоснованию проекта планировки территории			
II	58-ОППЗ-К22-1-ППТ / ПМТ.МО.ГЧ	раздел 3 "Материалы по обоснованию проекта планировки территории. Графическая часть"	
	58-ОППЗ-К22-1-ППТ / ПМТ.МО.П	Раздел 4. Материалы по обоснованию проекта планировки территории. Пояснительная записка	

Раздел 1

«Материалы по обоснованию проекта планировки территории. Графическая часть»

Содержание раздела 3 «Материалы по обоснованию проекта планировки территории. Графическая часть»		
Обозначение	Наименование	Примечание
58-ОППЗ-К22-1-ППТ / ПМТ.МО.ГЧ - лист 1	Фрагмент карты планировочной структуры территорий поселения М 1:10 000	
58-ОППЗ-К22-1-ППТ / ПМТ.МО.ГЧ - лист 2.1-2.4	Схема использования территории в период подготовки проекта планировки территории, Схема границ зон с особыми условиями использования территории М 1:500	
58-ОППЗ-К22-1-ППТ / ПМТ.МО.ГЧ - лист 3	Схема организации улично-дорожной сети и движения транспорта б/м	
	Схема вертикальной планировки территории, инженерной подготовки и инженерной защиты территории	не разрабатывается приказ Минстроя России от 25.04.2017 №740/пр
	Схема границ территорий объектов культурного наследия М 1:10 000	не разрабатывается в виду их отсутствия
	Схема границ зон с особыми условиями использования территорий, особо охраняемых природных территорий, лесничеств;	не разрабатывается в виду их отсутствия
58-ОППЗ-К22-1-ППТ / ПМТ.МО.ГЧ - лист 5	схема границ территорий, подверженных риску возникновения чрезвычайных ситуаций природного и техногенного характера (пожар, взрыв, химическое, радиоактивное заражение, затопление, подтопление, оползень, карсты, эрозия и т.д.);	
58-ОППЗ-К22-215-ППТ / ПМТ.МО.ГЧ - лист 6.1-6.3	Схема конструктивных и планировочных решений	

					58-ОППЗ-К22-1-ППТ.МО	Лист
Изм.	Лист	№ докум.	Подпись	Дата		3

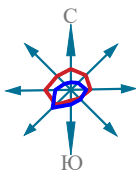
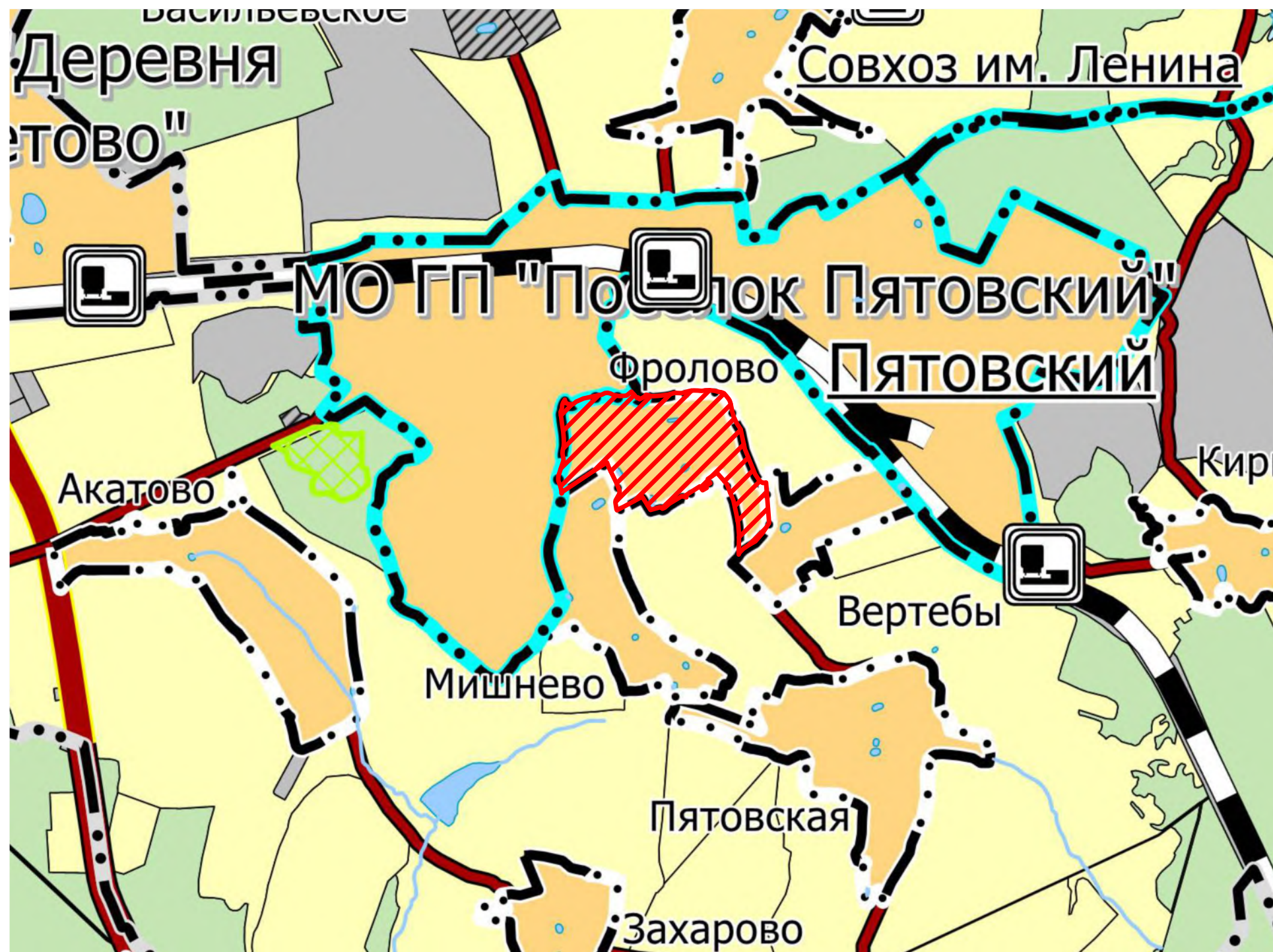


СХЕМА РАСПОЛОЖЕНИЯ ЭЛЕМЕНТОВ ПЛАНИРОВОЧНОЙ СТРУКТУРЫ М1:25000



Условные обозначения:

сущ. Граница муниципального района
 --- Границы городских поселений
 - - - Границы сельских поселений
 - · - Границы населенных пунктов
 Гидрография

Целевое назначение земель:

сущ.

- Земли населенных пунктов
- Земли лесного фонда
- Земли сельскохозяйственного назначения
- Земли водного фонда
- Земли запаса
- Земли промышленности, энергетики, транспорта, связи, радиовещания, телевидения, информатики, земли для обеспечения космической деятельности, земли обороны, безопасности и земли иного специального назначения
- Земли особо охраняемых территорий и объектов
- Зона кладбищ

ОКС внешнего автомобильного транспорта:

- Автомобильная дорога общего пользования федерального значения
- Автомобильная дорога общего пользования регионального или межмуниципального значения
- Автомобильная дорога общего пользования местного значения

ОКС внешнего железнодорожного транспорта:

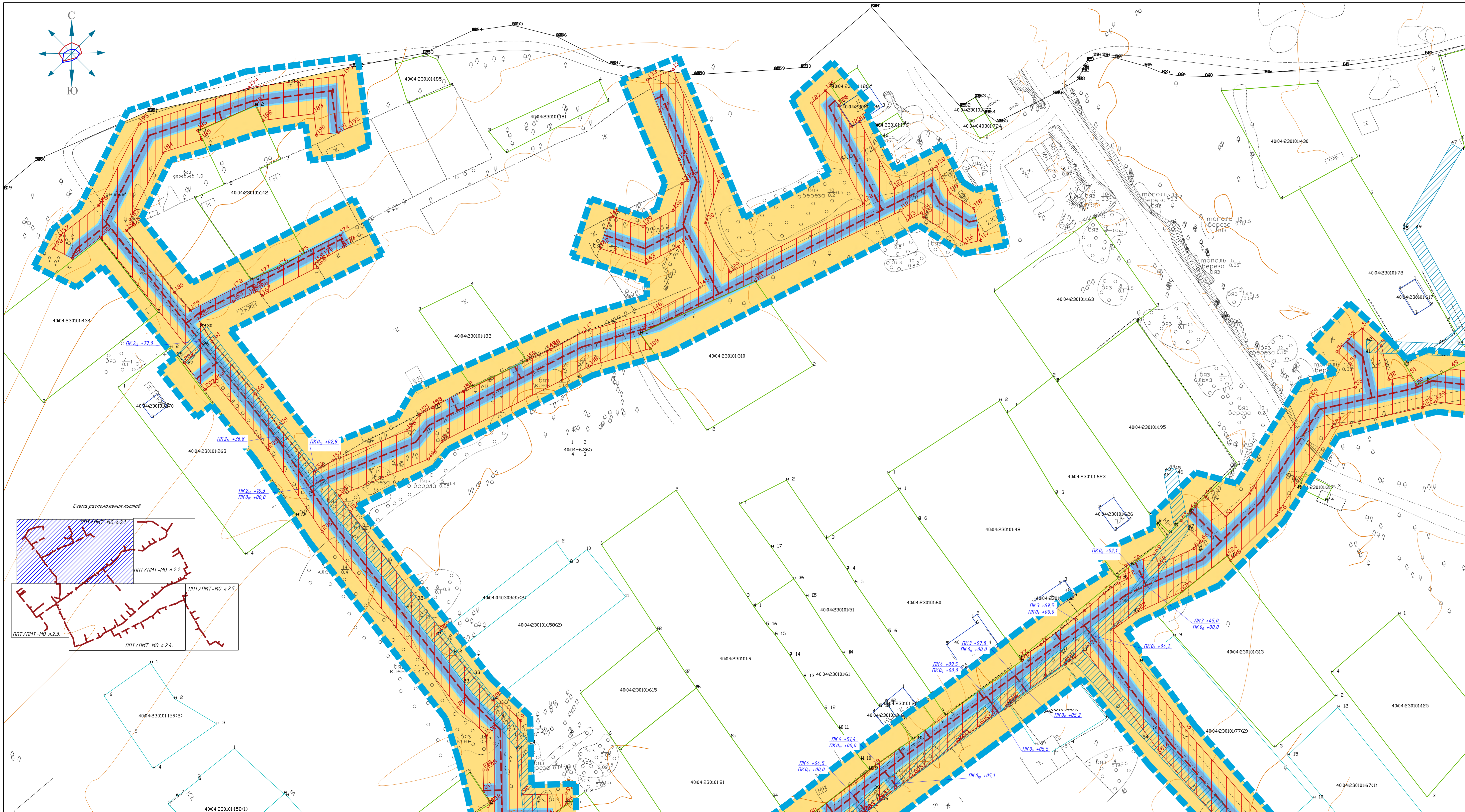
- Железнодорожный путь общего пользования
- Железнодорожная станция

зона планируемого размещения линейного объекта

граница населенного пункта д. Фролово

Инов. N подл.	Взам. инв. N
Подпись и дата	

						58-ОППЗ-К22-1-ППТ/ПМТ			
						Уличные газопроводы дер. Фролово Дзержинского района			
Изм.	Кол.	Лист	№ док.	Подп.	Дата	материалы по обоснованию проекта планировки территории	Стадия	Лист	Листов
Директор		Криво			09.23		ППТ	1	
ГИП		Ефремова			09.23				
Разраб.		Родионов			09.23				
Пров.		Алашникова			09.23				
Н. контр.		Ефремова			09.23	Схема расположения элементов планировочной структуры. М 1:25000			
						ИП Криво И.Н. СТРОИТЕЛЬСТВО ПРОЕКТИРОВАНИЕ ИЗЫСКАНИЯ +7 (8443) 77-78-78			



УСЛОВНЫЕ ОБОЗНАЧЕНИЯ:

- - границы территории, в отношении которой осуществляется подготовка проекта планировки;
- - проектируемый газопровод;
- границы зон планируемого размещения линейных объектов;
- зона планируемого размещения проектируемого линейного объекта
- границы зон с особыми условиями использования территории, подлежащие установлению в связи с размещением линейного объекта
- охранная зона проектируемого линейного объекта

категории земель в границах территории, в отношении которой осуществляется подготовка проекта планировки в соответствии с ПЗЗ, в том числе:

- зона жилой застройки (Ж)
- зона сельскохозяйственных угодий - пашни, сенокосы, пастбища, залежи, земли, занятые многолетними зелеными насаждениями на территории населенных пунктов (С1)
- зона водных объектов (пруды, озера, водохранилища) (Р1)
- границы существующих земельных участков, учтенных в ЕГРН
- 40.04.230101 - кадастровый номер квартала
- 232 - кадастровый номер земельного участка, поставленного на кадастровый учет согласно законодательству
- 2.1 40.04-6.1715 - кадастровый номер зоны с особыми условиями использования территории

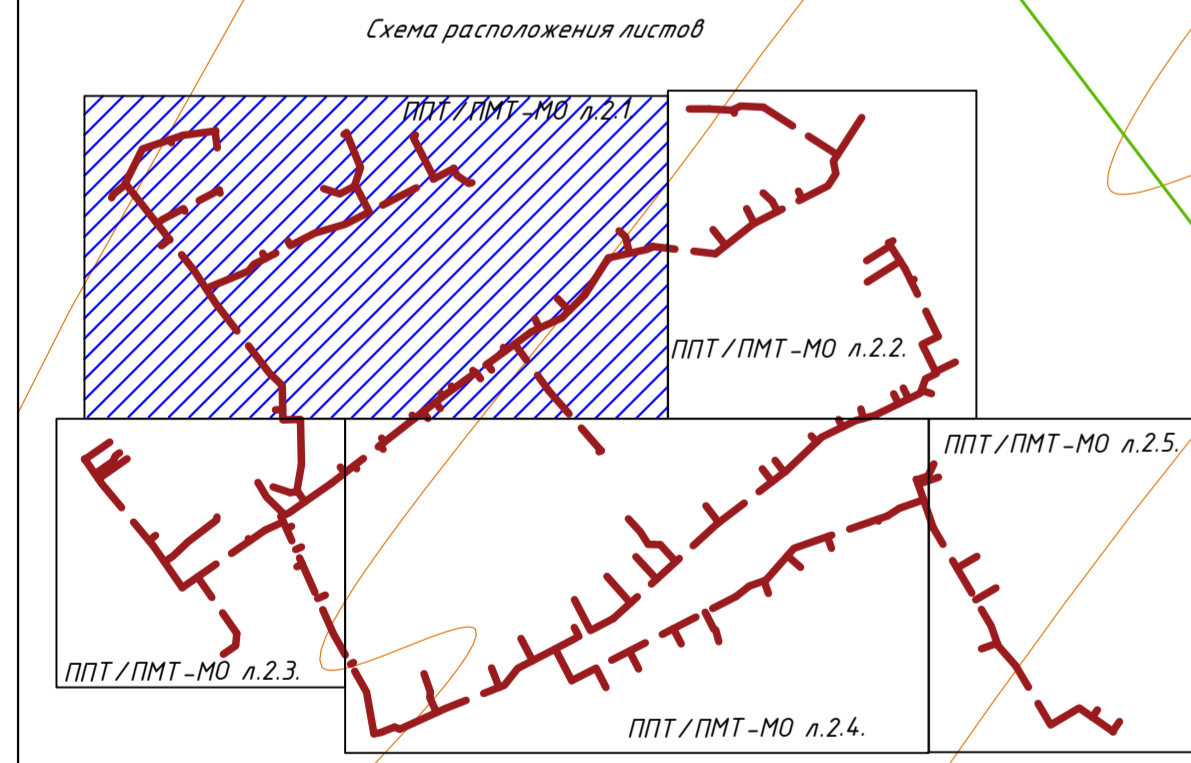
ЗОНЫ С ОСОБЫМИ УСЛОВИЯМИ ИСПОЛЬЗОВАНИЯ ТЕРРИТОРИИ: в соответствии с ПЗЗ

- водоохранная зона
- прибрежная полоса
- зона общего пользования водных объектов
- санитарно-защитная зона объектов сельскохозяйственного производства
- охранная зона ЛЭП
- охранная зона существующих (ранее запроектированных) газопроводов

PK 0,0+94,2 - место пересечения проектируемого газопровода с охранной зоной инженерных коммуникаций

ПРИМЕЧАНИЕ:

- Места размещения объектов капитального строительства, входящих в состав линейного объекта, подлежат уточнению при архитектурно-строительном проектировании, но не могут выходить за границы зон планируемого размещения таких объектов, установленных проектом планировки территории.
 - Красные линии проектом планировки не устанавливаются.
1. Границы зон планируемого размещения линейных объектов, подлежащих переносу (перестроению) из зон планируемого размещения линейных объектов отсутствуют, так как нет необходимости демонтажа, переноса перестроения.
 2. Границы зон планируемого размещения объектов капитального строительства, установленные ранее утвержденной документацией по планировке территории, в случае планируемого размещения таковых в границах территории, в отношении которой осуществляется подготовка проекта планировки - не установлены ввиду их отсутствия.
 3. Границы проектирования расположены вне зон охраны и защитных зон объектов культурного наследия (письмо Управления по охране объектов Культурного наследия Калужской области от 10.01.2023 г. №54437/к/71), положительное заключение государственной историко-культурной экспертизы от 06.10.2023 г. на результаты историко-археологических исследований, выполненных ООО НПЦ «Липецкая Археологическая Экспедиция» в 2023 году).
 4. Схема вертикальной планировки территории, инженерной подготовки и инженерной защиты территории в настоящем проекте планировки не разрабатывались (см. приказ Минстроя России от 25.04.2017 №740/пр).
 5. Чертеж проекта планировки и межевания территории выполнен на топографической подоснове масштаба 1:500, ИП "Криво И.Н." в 2023 году.
 6. Система координат - МСК-40. Система высот - Балтийская.

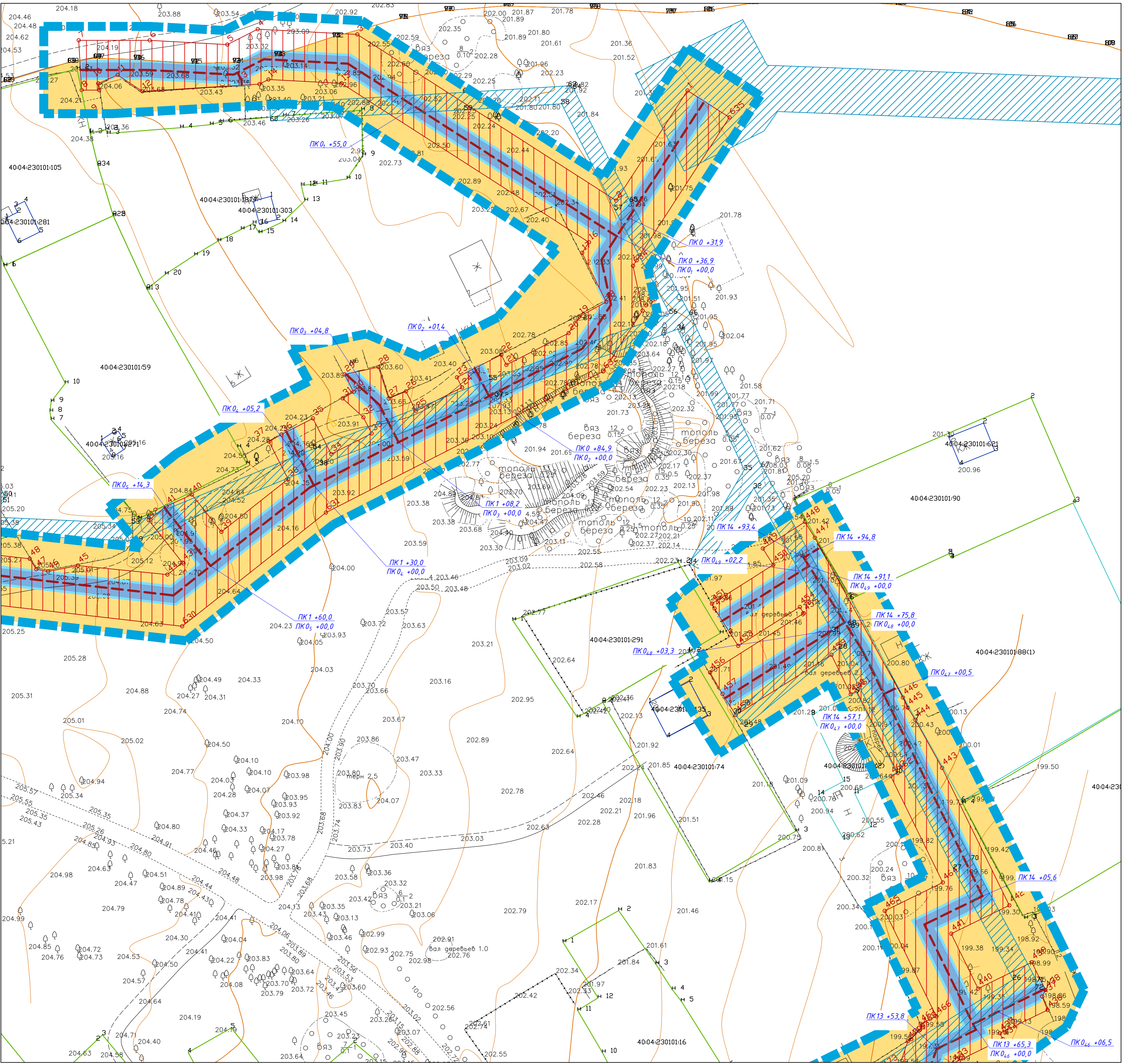


Линия совмещения с листом 2.2 ППТ-МО

Линия совмещения с листом 2.3 ППТ-МО

58-ОПЗ-К22-1-ППТ/ПМТ-МО				
Уличные газопроводы дер. Фролово Дзержинского района				
Изм.	Кол.	Лист	№ док.	Подп.
Директор	Криво	09.23		
Ген. Дир.	Ефременко	09.23		
Разраб.	Работной	09.23		
Проб.	Алашкина	09.23		
И. комп.	Ефременко	09.23		





Линия совмещения с листом 2.1 ППТ-МО

Линия совмещения с листом 2.4 ППТ-МО

Линия совмещения с листом 2.5 ППТ-МО

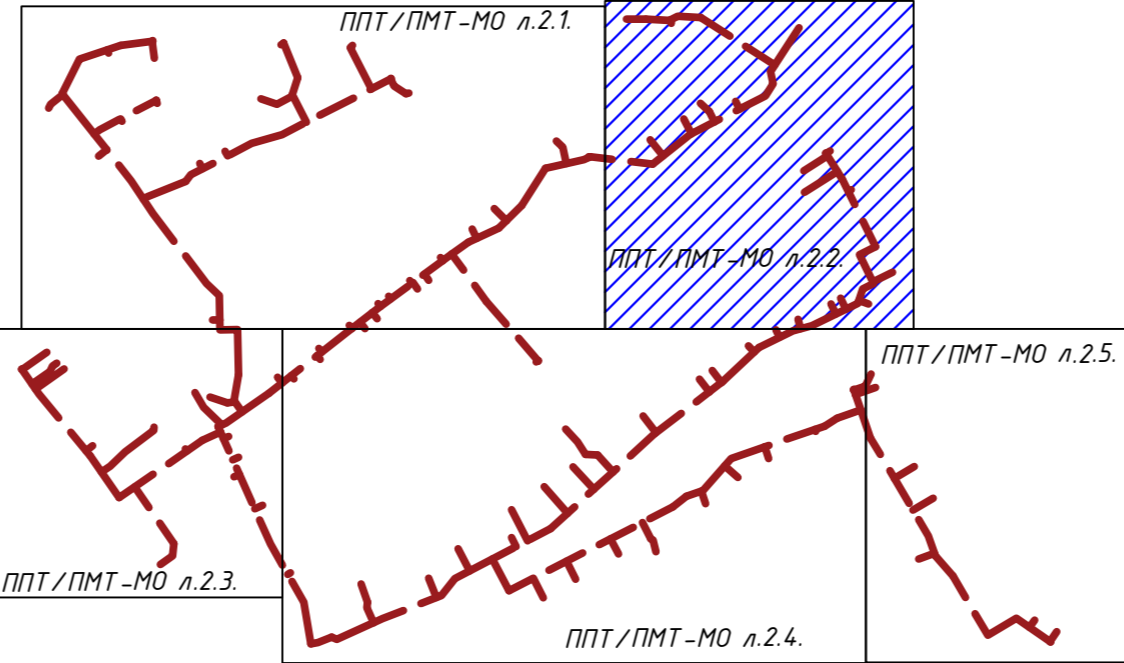
УСЛОВНЫЕ ОБОЗНАЧЕНИЯ:

- границы территории, в отношении которой осуществляется подготовка проекта планировки;
 - проектируемый газопровод
 - границы зон планируемого размещения линейных объектов;
 - зона планируемого размещения проектируемого линейного объекта
 - границы зон с особыми условиями использования территории, подлежащие установлению в связи с размещением линейного объекта
 - охранная зона проектируемого линейного объекта
- категории земель в границах территории, в отношении которой осуществляется подготовка проекта планировки в соответствии с ПЗЗ, в том числе:
- зона жилой застройки (Ж)
 - Зона сельскохозяйственных угодий-пашни, сенокосы, пастбища, залежи, земли, занятые многолетними зелеными насаждениями на территории населенных пунктов.(С1)
 - Зона водных объектов (пруды, озера, водохранилища) (P1)
- границы существующих земельных участков, учтенных в ЕГРН
 - 40:04:230101 - кадастровый номер квартала
 - :232 - кадастровый номер земельного участка, поставленных на кадастровый учет согласно законодательства
 - 2.1 - кадастровый номер зоны с особыми условиями использования территории
 - 40:04-6.1715 - кадастровый номер зоны с особыми условиями использования территории

ЗОНЫ С ОСОБИМИ УСЛОВИЯМИ ИСПОЛЬЗОВАНИЯ ТЕРРИТОРИИ: в соответствии с ПЗЗ

- водоохранная зона
- прибрежная полоса
- зона общего пользования водных объектов
- санитарно-защитная зона объектов сельскохозяйственного производства
- охранная зона ЛЭП
- охранная зона существующих (ранее запроектированных) газопроводов
- место пересечения проектируемого газопровода с охранной зоной инженерных коммуникаций

Схема расположения листов



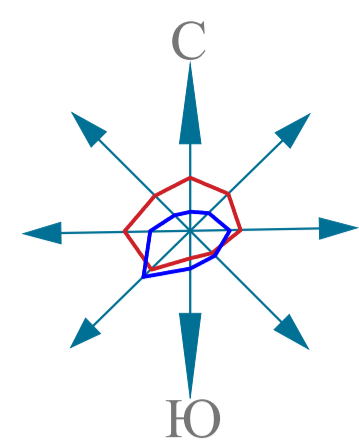
ПРИМЕЧАНИЕ:

- * Места размещения объектов капитального строительства, входящих в состав линейного объекта, подлежат уточнению при архитектурно-строительном проектировании, но не могут выходить за границы зон планируемого размещения таких объектов, установленных проектом планировки территории.
 - * Красные линии проектом планировки не устанавливаются.
1. Границы зон планируемого размещения линейных объектов, подлежащих переносу (перестройству) из зон планируемого размещения линейных объектов отсутствуют, так как нет необходимости демонтажа, переноса переустройства).
 2. Границы зон планируемого размещения объектов капитального строительства, установленные ранее утвержденной документацией по планировке территории, в случае планируемого размещения таковых в границах территории, в отношении которой осуществляется подготовка проекта планировки - не установлены в виду их отсутствия.
 3. Границы проектирования расположены вне зон охраны и защитных зон объектов культурного наследия (письмо Управления по охране объектов Культурного наследия Калужской области от 10.01.2023 г. №54437/к/171, положительное заключение государственной историко-культурной экспертизы от 06.10.2023 г. на результаты историко-археологических исследований, выполненных ООО НПЦ «Липецкая Археологическая Экспедиция» в 2023 году).
 4. Схема вертикальной планировки территории, инженерной подготовки и инженерной защиты территории в настоящем проекте планировки не разрабатывались (см. приказ Министра России от 25.04.2017 №740/пр).
 5. Чертеж проекта планировки и межевания территории выполнен на топогеодезической подоснове масштаба 1:500, ИП "Криво И.Н." в 2023 году.
 6. Система координат - МСК-40. Система высот - Балтийская.

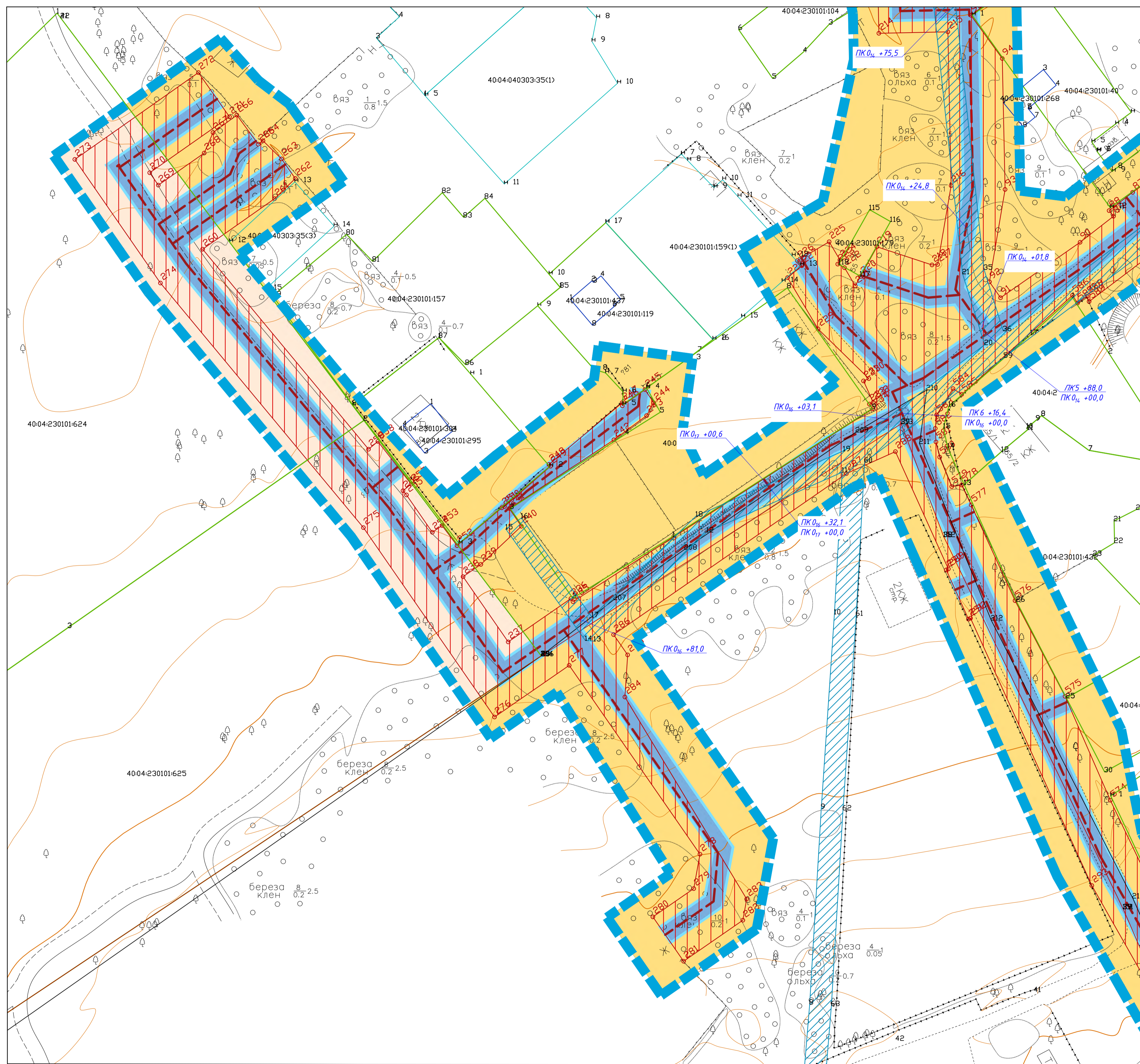
58-ОПЗ-К22-1-ППТ/ПМТ-МО			
Уличные газопроводы дер. Фролово Дзержинского района			
Изм.	Кол.	Лист № док	Дата
Директор	Криво	09.23	
ГИП	Ефременова	09.23	
Разраб.	Родионов	09.23	
Проб.	Алашанкова	09.23	
Н. контр.	Ефременова	09.23	

материалы по обоснованию проекта планировки территории	Стадия	Лист	Листов
	ППТ	2.2.	

схема использования территории в период подготовки проекта планировки территории, схема границ зон с особыми условиями использования территории М1:500



Линия совмещения с листом 2.1 ППТ-МО



Линия совмещения с листом 2.4 ППТ-МО

УСЛОВНЫЕ ОБОЗНАЧЕНИЯ:

- границы территории, в отношении которой осуществляется подготовка проекта планировки;
- проектируемый газопровод
- границы зон планируемого размещения линейных объектов;
- зона планируемого размещения проектируемого линейного объекта
- границы зон с особыми условиями использования территории, подлежащие установлению в связи с размещением линейного объекта
- охранная зона проектируемого линейного объекта

категории земель в границах территории, в отношении которой осуществляется подготовка проекта планировки в соответствии с ПЗЗ, в том числе:

- зона жилой застройки (Ж)
- Зона сельскохозяйственных угодий-пашни, сенокосы, пастбища, залежи, земли, занятые многолетними зелеными насаждениями на территории населенных пунктов. (С1)
- Зона водных объектов (пруды, озера, водохранилища) (P1)
- границы существующих земельных участков, учтенных в ЕГРН
- 40:04:230101 - кадастровый номер квартала
- :232 - кадастровый номер земельного участка, поставленных на кадастровый учет согласно законодательства
- 2.1 40:04-6.1715 - кадастровый номер зоны с особыми условиями использования территории

ЗОНЫ С ОСОБЫМИ УСЛОВИЯМИ ИСПОЛЬЗОВАНИЯ ТЕРРИТОРИИ: в соответствии с ПЗЗ

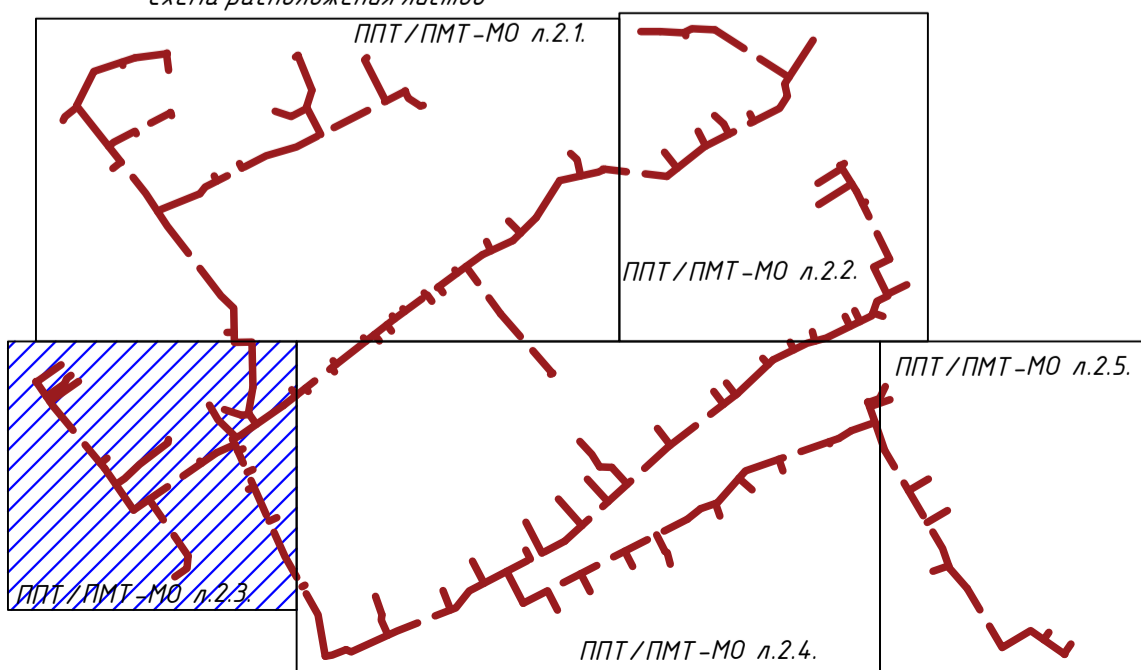
- водоохранная зона
- прибрежная полоса
- зона общего пользования водных объектов
- санитарно-защитная зона объектов сельскохозяйственного производства
- охранная зона ЛЭП
- охранная зона существующих (ранее запроектированных) газопроводов

ПК 0_н +94,2 - место пересечения проектируемого газопровода с охранной зоной инженерных коммуникаций

ПРИМЕЧАНИЕ:

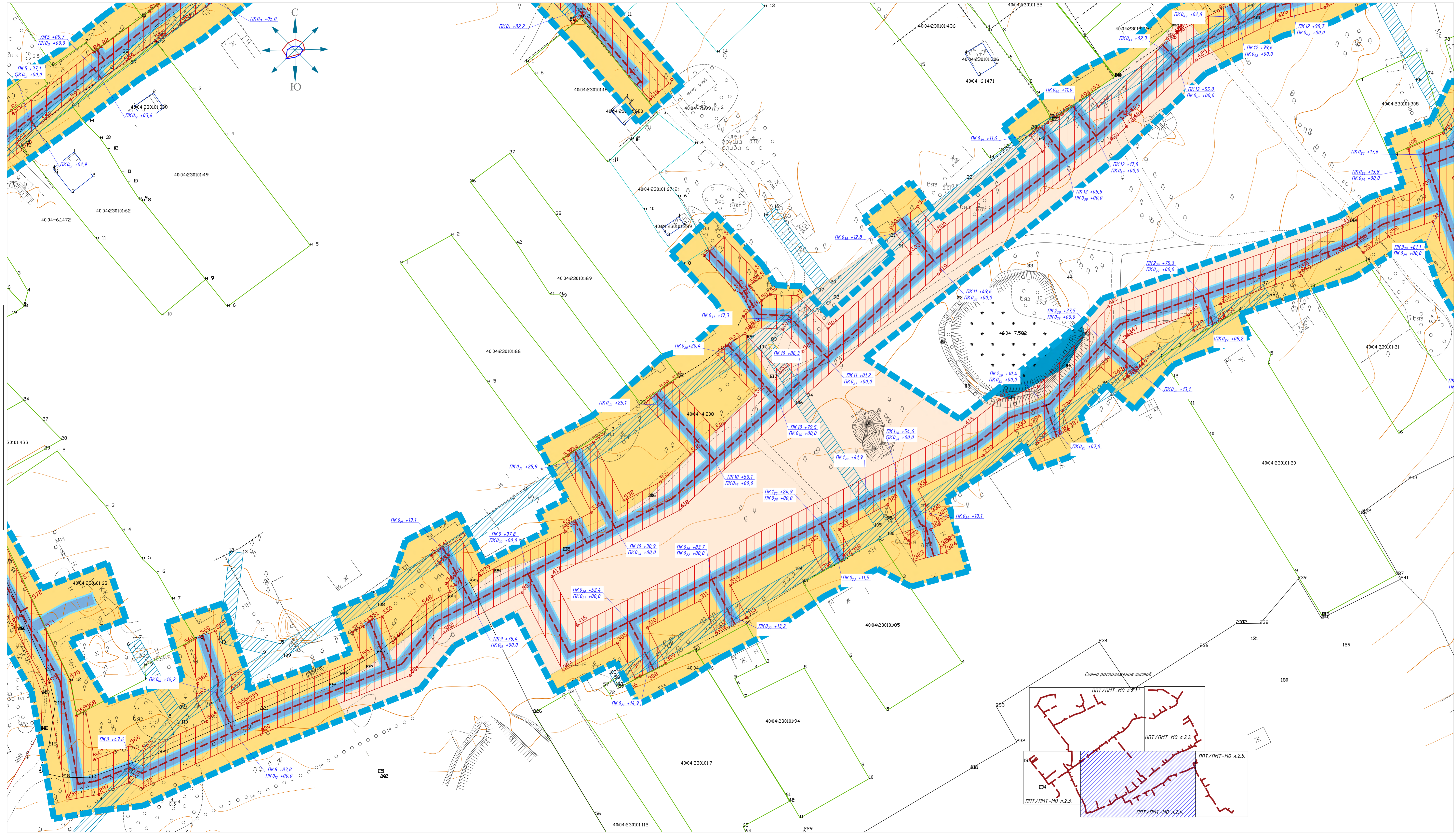
- Места размещения объектов капитального строительства, входящих в состав линейного объекта, подлежат уточнению при архитектурно-строительном проектировании, но не могут выходить за границы зон планируемого размещения таких объектов, установленных проектом планировки территории.
 - Красные линии проектом планировки не устанавливаются.
1. Границы зон планируемого размещения линейных объектов, подлежащих переносу (перестройке) из зон планируемого размещения линейных объектов отсутствует, так как нет необходимости демонтажа, переноса перестройки).
 2. Границы зон планируемого размещения объектов капитального строительства, установленные ранее утвержденной документацией по планировке территории, в случае планируемого размещения таковых в границах территории, в отношении которой осуществляется подготовка проекта планировки - не установлены в виду их отсутствия.
 3. Границы проектирования расположены вне зон охраны и защитных зон объектов культурного наследия (письмо Управления по охране объектов Культурного наследия Калужской области от 10.01.2023 г. №54437/к/71, положительное заключение государственной историко-культурной экспертизы от 06.10.2023 г. на результаты историко-археологических исследований, выполненных ООО НПЦ «Липецкая Археологическая Экспедиция» в 2023 году).
 4. Схема вертикальной планировки территории, инженерной подготовки и инженерной защиты территории в настоящем проекте планировки не разрабатывались (см. приказ Минстроя России от 25.04.2017 №740/пр).
 5. Чертеж проекта планировки и межевания территории выполнен на топогеодезической подоснове масштаба 1:500, ИП «Криво И.Н.» в 2023 году.
 6. Система координат - МСК-40. Система высот - Балтийская.

Схема расположения листов



58-ОПЗ-К22-1-ППТ/ПМТ-МО					
Уличные газопроводы дер. Фролово Дзержинского района					
Изм.	Кол.	Лист	№ док.	Подп.	Дата
Директор	Криво				09.23
ГИП	Ефременова				09.23
Разраб.	Радионова				09.23
Проб.	Алашников				09.23
Н. контр.	Ефременова				09.23

материалы по обоснованию проекта планировки территории	Стадия	Лист	Листов
схема использования территории в период подготовки проекта планировки территории, схема границ зон с особыми условиями использования территории М1:500	ППТ	2.3.	



УСЛОВНЫЕ ОБОЗНАЧЕНИЯ:

- - границы территории, в отношении которой осуществляется подготовка проекта планировки;
- - проектируемый газопровод;
- границы зон планируемого размещения линейных объектов;
- зона планируемого размещения проектируемого линейного объекта;
- границы зон с особыми условиями использования территории, подлежащие установлению в связи с размещением линейного объекта;
- охранная зона проектируемого линейного объекта

категории земель в границах территории, в отношении которой осуществляется подготовка проекта планировки в соответствии с ПЗЗ, в том числе:

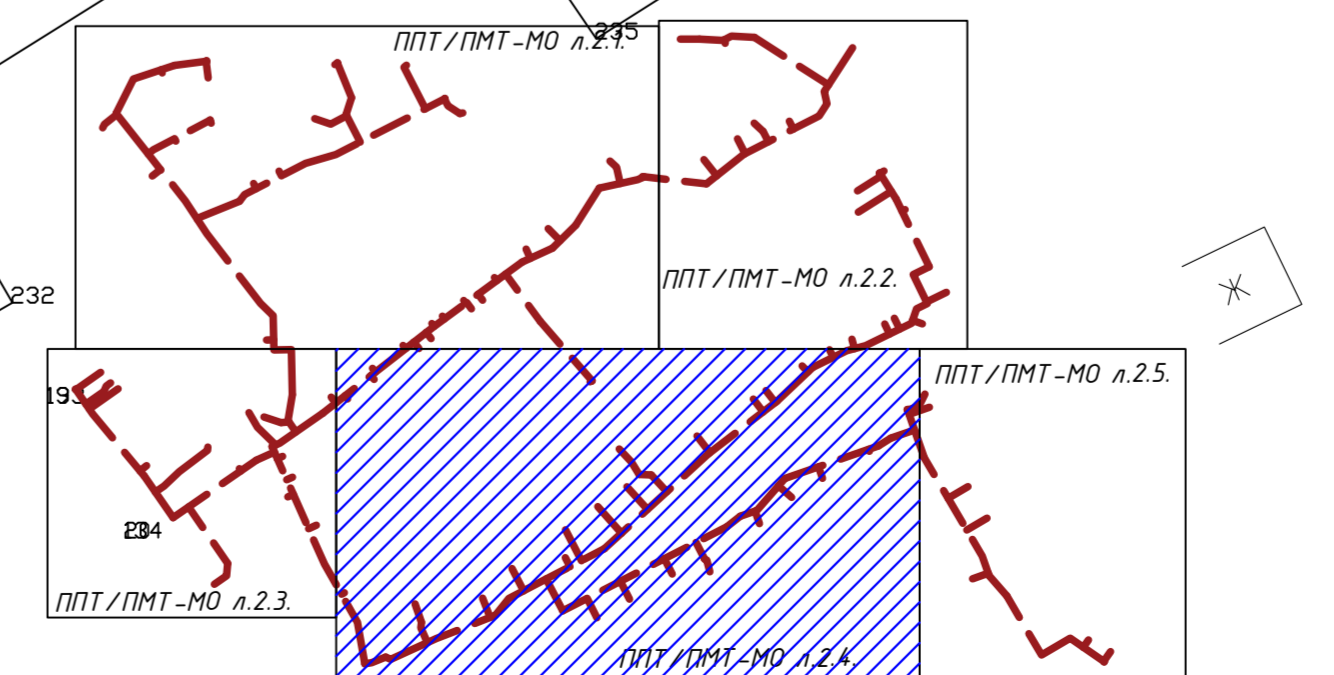
- зона жилой застройки (Ж)
- зона сельскохозяйственных угодий - пашни, сенокосы, пастбища, залежи, земли, занятые многолетними зелеными насаждениями на территории населенных пунктов (С1)
- зона водных объектов (пруды, озера, водохранилища) (Р1)
- границы существующих земельных участков, учтенных в ЕГРН
- 40:04:230101 - кадастровый номер квартала
- 232 - кадастровый номер земельного участка, поставленного на кадастровый учет согласно законодательства
- 2.1 - кадастровый номер зоны с особыми условиями использования территории

Зоны с особыми условиями использования территории, в соответствии с ПЗЗ

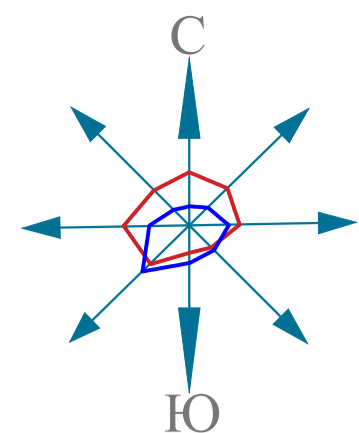
- водоохранная зона
- прибрежная полоса
- зона общего пользования водных объектов
- санитарно-защитная зона объектов сельскохозяйственного производства
- охранная зона ЛЭП
- охранная зона существующих (ранее запроектированных) газопроводов
- PK 0,0+94.2 - место пересечения проектируемого газопровода с охранной зоной инженерных коммуникаций

ПРИМЕЧАНИЕ:

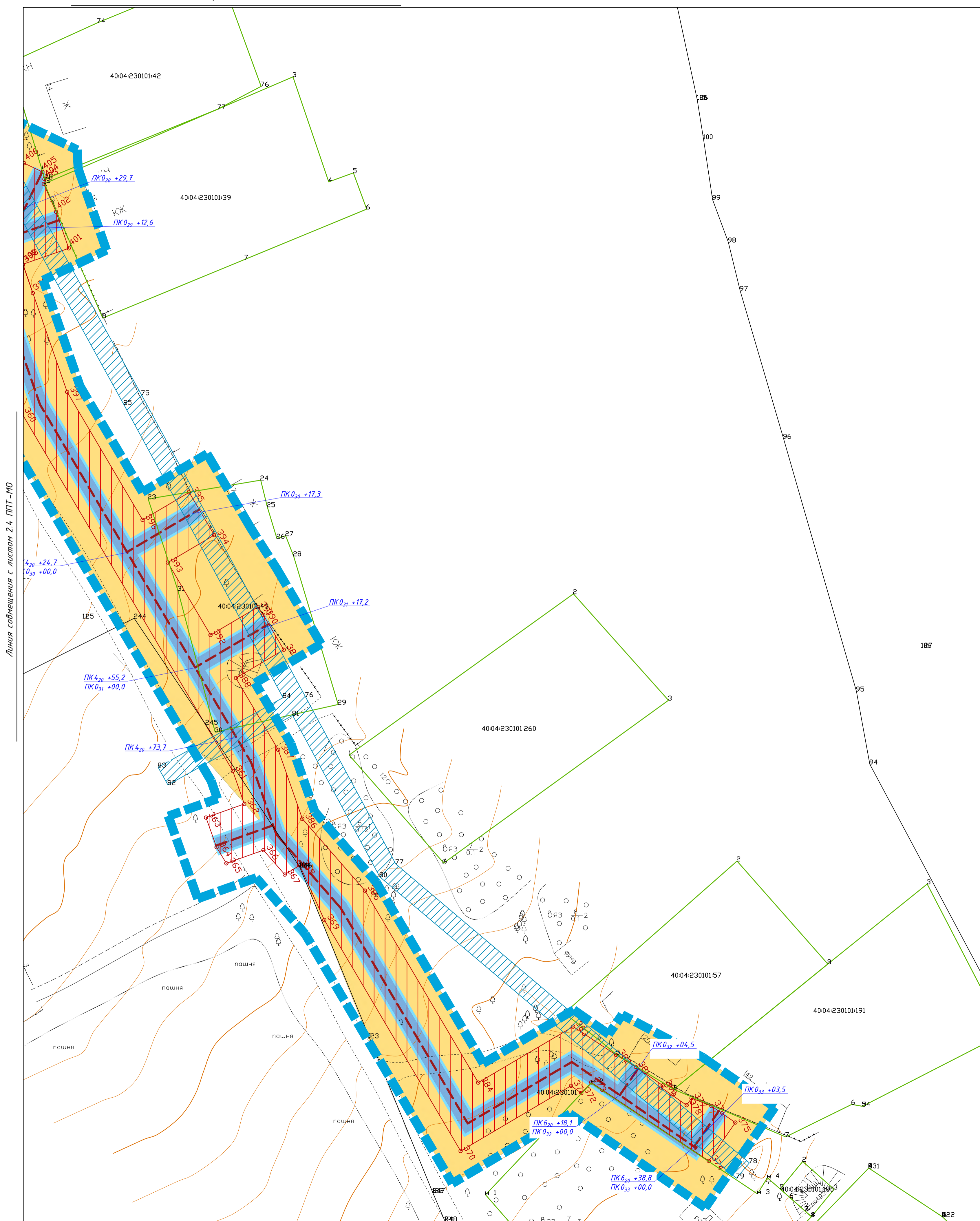
- Места размещения объектов капитального строительства, входящих в состав линейного объекта, подлежат уточнению при архитектурно-строительном проектировании, но не могут выходить за границы зон планируемого размещения таких объектов, установленных проектом планировки территории.
- Красные линии проектом планировки не устанавливаются.
- 1. Границы зон планируемого размещения линейных объектов, подлежащих переносу (перестройке) из зон планируемого размещения линейных объектов отсутствуют, так как нет необходимости демонтажа, переноса перестройки.
- 2. Границы зон планируемого размещения объектов капитального строительства, установленные ранее утвержденной документацией в планировке территории, в случае планируемого размещения линейных объектов территории, в отношении которой осуществляется подготовка проекта планировки - не установлены ввиду их отсутствия.
- 3. Границы проектирования расположены вне зон охраны и защитных зон объектов культурного наследия (письмо Управления по охране объектов Культурного наследия Калужской области от 10.01.2023 г. №54437/к/71), положительное заключение государственной историко-культурной экспертизы от 06.10.2023 г. на результаты историко-археологических исследований, выполненных ООО «Липецкая Археологическая Экспедиция» в 2023 году).
- 4. Схема вертикальной планировки территории, инженерной подготовки и инженерной защиты территории в настоящем проекте планировки не разрабатывались (см. приказ Министра России от 25.04.2017 №740/пр).
- 5. Чертеж проекта планировки и межевания территории выполнен на топографической подоснове масштаба 1:500, ИП "Криво И.Н." в 2023 году.
- 6. Система координат - МСК-40. Система высот - Балтийская.



58-ОПЗ-К22-1-ППТ/ПМТ-МО						Уличные газопроводы дер. Фролово Дзержинского района		
Изм.	Кол.	Лист	№ док.	Подп.	Дата	материалы на обоснование проекта планировки территории		
Директор		Криво			09.23	Статус	Лист	Листов
Гип		Ефременко			09.23	ППТ	2.4.	
Разраб.		Работной			09.23			
Проб.		Алашкина			09.23	схема использования территории в период подготовки проекта планировки территории, схема границ зон с особыми условиями использования территории М1500		
И. комп.		Ефременко			09.23			



Линия совмещения с листом 2.3 ППТ-МО



Линия совмещения с листом 2.4 ППТ-МО

ПРИМЕЧАНИЕ:

- * Места размещения объектов капитального строительства, входящих в состав линейного объекта, подлежат уточнению при архитектурно-строительном проектировании, но не могут выходить за границы зон планируемого размещения таких объектов, установленных проектом планировки территории.
- * Красные линии проектом планировки не устанавливаются.
- 1. Границы зон планируемого размещения линейных объектов, подлежащих переносу (переустройству) из зон планируемого размещения линейных объектов отсутствует, так как нет необходимости демонтажа, переноса переустройства).
- 2. Границы зон планируемого размещения объектов капитального строительства, установленные ранее утвержденной документацией по планировке территории, в случае планируемого размещения таковых в границах территории, в отношении которой осуществляется подготовка проекта планировки – не установлены в виду их отсутствия.
- 3. Границы проектирования расположены вне зон охраны и защитных зон объектов культурного наследия (письмо Управления по охране объектов Культурного наследия Калужской области от 10.01.2023 г. №54437/к/71, положительное заключение государственной историко-культурной экспертизы от 06.10.2023 г. на результаты историко-археологических исследований, выполненных ООО НПЦ «Липецкая Археологическая Экспедиция» в 2023 году).
- 4. Схема вертикальной планировки территории, инженерной подготовки и инженерной защиты территории в настоящем проекте планировки не разрабатывались (см. приказ Министра России от 25.04.2017 №740/пр).
- 5. Чертеж проекта планировки и межевания территории выполнен на топогеодезической подоснове масштаба 1:500, ИП "Криво И.Н." в 2023 году.
- 6. Система координат – МСК-40. Система высот – Балтийская.

УСЛОВНЫЕ ОБОЗНАЧЕНИЯ:

- границы территории, в отношении которой осуществляется подготовка проекта планировки;
- проектируемый газопровод
- границы зон планируемого размещения линейных объектов;
- зона планируемого размещения проектируемого линейного объекта
- границы зон с особыми условиями использования территории, подлежащие установлению в связи с размещением линейного объекта
- охранная зона проектируемого линейного объекта

категории земель в границах территории, в отношении которой осуществляется подготовка проекта планировки в соответствии с ПЗЗ, в том числе:

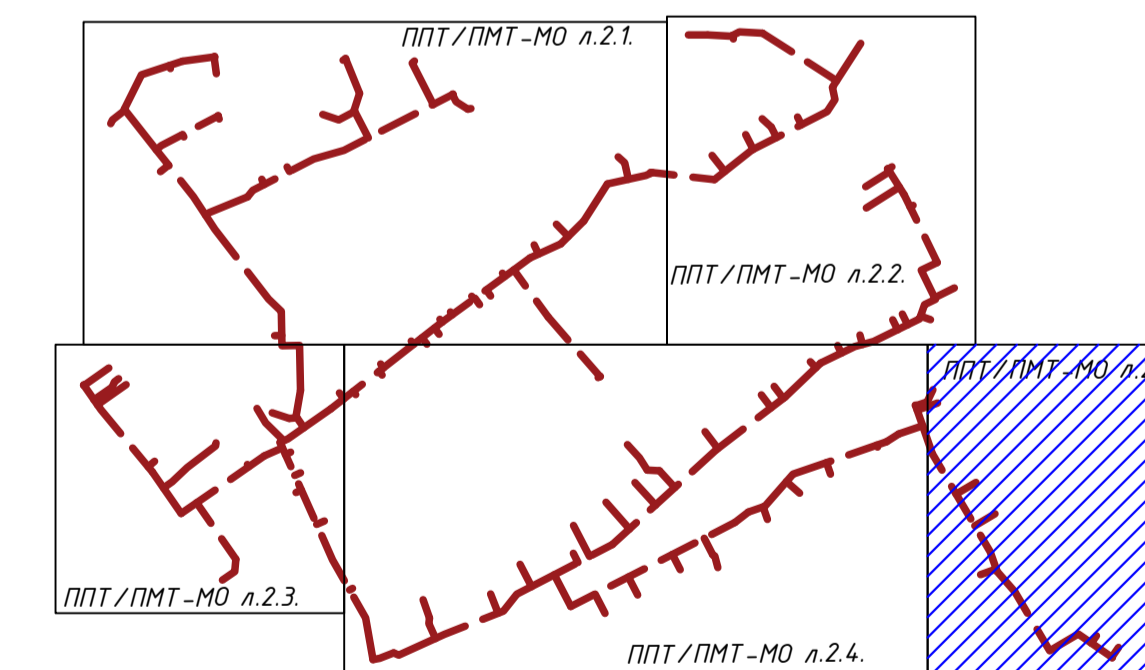
- зона жилой застройки (Ж)
- Зона сельскохозяйственных угодий-пашни, сенокосы, пастбища, залежи, земли, занятые многолетними зелеными насаждениями на территории населенных пунктов. (С1)
- Зона водных объектов (пруды, озера, водохранилища) (P1)
- границы существующих земельных участков, учтенных в ЕГРН
- 40:04:230101 - кадастровый номер квартала
- :232 - кадастровый номер земельных участков, поставленных на кадастровый учет согласно законодательства
- 2.1 4:0:04-6.1715 - кадастровый номер зоны с особыми условиями использования территории

ЗОНЫ С ОСОБЫМИ УСЛОВИЯМИ ИСПОЛЬЗОВАНИЯ ТЕРРИТОРИИ: в соответствии с ПЗЗ

- водоохранная зона
- прибрежная полоса
- зона общего пользования водных объектов
- санитарно-защитная зона объектов сельскохозяйственного производства
- охранная зона ЛЭП
- охранная зона существующих (ранее запроектированных) газопроводов

ПК 0,0+94,2 - место пересечения проектируемого газопровода с охранной зоной инженерных коммуникаций

Схема расположения листов



58-ОПЗ-К22-1-ППТ/ПМТ-МО					
Уличные газопроводы дер. Фролово Дзержинского района					
Изм.	Кол.	Лист	№ док.	Подп.	Дата
Директор	Криво				09.23
ГИП	Ефременова				09.23
Разраб.	Радионова				09.23
Проб.	Алашников				09.23
Н. контр.	Ефременова				09.23

материалы по обоснованию проекта планировки территории	Стадия	Лист	Листов
	ППТ	2.5.	

схема использования территории в период подготовки проекта планировки территории, схема границ зон с особыми условиями использования территории М1:500

ИП Криво И.Н.
ИНЖЕНЕРНО-ПРОЕКТИРОВАТЕЛЬСКАЯ ФИРМА
47 (8443) 77-78-78