

**ДОКУМЕНТАЦИЯ ПО ПЛАНИРОВКЕ ТЕРРИТОРИИ ДЛЯ
РАЗМЕЩЕНИЯ ЛИНЕЙНОГО ОБЪЕКТА**

**«Уличные газопроводы д. Люблинка
Дзержинский район»**

**ПРОЕКТ ПЛАНИРОВКИ ТЕРРИТОРИИ
МАТЕРИАЛЫ ПО ОБОСНОВАНИЮ**

Том 2

Инв. № подл.	Подп. и дата	Взам. инв. №

2024

**ДОКУМЕНТАЦИЯ ПО ПЛАНИРОВКЕ ТЕРРИТОРИИ ДЛЯ
РАЗМЕЩЕНИЯ ЛИНЕЙНОГО ОБЪЕКТА**

**«Уличные газопроводы д. Люблинка
Дзержинский район»**

**ПРОЕКТ ПЛАНИРОВКИ ТЕРРИТОРИИ
МАТЕРИАЛЫ ПО ОБОСНОВАНИЮ**

Том 2

Генеральный директор




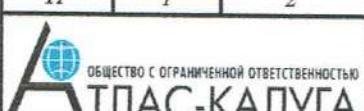
/ Сварчевская О.Ю. /

2024

Инов. № подл.	Подп. и дата	Взам. инв. №

Обозначение	Наименование	Примечание (стр.)
42/1-2024-ДПТ-СД	Состав документации по планировке территории	5
Раздел 3 «Материалы по обоснованию проекта планировки территории. Графическая часть»		
42/1-2024-ДПТ-ППТ2-1	Схема расположения элементов планировочной структуры	7
42/1-2024-ДПТ-ППТ2-2	Схема использования территории в период подготовки проекта планировки территории	8
42/1-2024-ДПТ-ППТ2-3	Схема границ зон с особыми условиями использования территорий, особо охраняемых природных территорий, лесничеств	11
42/1-2024-ДПТ-ППТ2-4	Схема конструктивных и планировочных решений	14
Раздел 4 «Материалы по обоснованию проекта планировки территории. Пояснительная записка»		
42/1-2024-ДПТ-ППТ2-ПЗ	Пояснительная записка	18
Приложение		
Приложение 1	Постановление администрации (исполнительно-распорядительный орган) муниципального образования сельское поселение «Деревня Галкино» от 27.02.2024 г. № 9 «О подготовке проекта планировки территории и проекта межевания территории для размещения линейного объекта «Уличные газопроводы д. Люблинка Дзержинский район»»	21
Приложение 2	Письмо Министерства природных ресурсов и экологии Калужской области Управление регулирования деятельности в сфере природопользования от 10.04.2024 г. № 2559-24 «об отсутствии особо охраняемых природных территорий регионального значения»	22
Приложение 3	Письмо Министерства природных ресурсов и экологии Российской Федерации от 30.04.2020г. № 15-47/10213 «о предоставлении информации для инженерно-экологических изысканий»	24
Приложение 4	Письмо Управления по охране объектов культурного наследия Калужской области от 30.05.2024 г. № 10/1114-24	26
Приложение 5	Технические условия АО «Газпром Газораспределение Калуга» на подключение (технологическое присоединение) существующей и (или) проектируемой сети газораспределения к сетям газораспределения (на основании запроса вх. № 125-ЗЕО/КО от 04.03.2024г. о предоставлении технических условий) от 16.04.2024г. № 1120/45	28
Приложение 6	Письмо администрации (исполнительно-распорядительный орган) муниципального района «Дзержинский район» от 12.04.2024 г. № 1755 «Об отсутствии ООПТ местного значения»	30
Приложение 7	Письмо ФГБУ «Национальный парк «Угра» от 15.12.2023 г. № 1114	31
Приложение 8	Карта границ населенных пунктов генерального плана МО СП «Деревня Галкино» Дзержинского района Калужской области	32

Согласовано
Взам. инв. №
Подп. и дата
Инв. № подл.

42/1-2024-ДПТ-ППТ2-С						
Изм.	Кол.уч.	Лист	№	Подп.	Дата	
Содержание				Стадия	Лист	Листов
				П	1	2
Гл. инженер Смирновская О.Ю. 				 ОБЩЕСТВО С ОГРАНИЧЕННОЙ ОТВЕТСТВЕННОСТЬЮ АТЛАС-КАЛУГА		

Обозначение	Наименование	Примечание (стр.)
Приложение 9	Письмо администрации (исполнительно-распорядительный орган) муниципального образования сельское поселение «Деревня Галкино» от 7.05.2024 г. № 244 «О предоставлении сведений»	33

Инв. № подл.	Подп. и дата	Взам. инв. №							Лист 2
			Изм.	Кол.уч.	Лист	№ док	Подп.	Дата	

Номер тома	Обозначение	Наименование	Примечание
1	42/1-2024-ДПТ-ППТ1	Проект планировки территории. Основная часть	
2	42/1-2024-ДПТ-ППТ2	Проект планировки территории. Материалы по обоснованию	
3	42/1-2024-ДПТ-ПМТ1	Проект межевания территории. Основная часть	
4	42/1-2024-ДПТ-ПМТ2	Проект межевания территории. Материалы по обоснованию	

Создано

Взам. инв. №

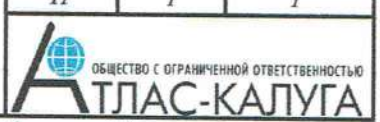
Подп. и дата

Изм.	Кол.уч.	Лист	№	Подп.	Дата

42/1-2024-ДПТ-СД

Состав документации по планировке территории

Стадия	Лист	Листов
П	1	1



**Раздел 3 «Материалы по обоснованию проекта
планировки территории. Графическая часть»**

Инв. № подл.	Подп. и дата	Взам. инв. №

дер. Люблинка





сад. тов.

р. Люблинка

Условные обозначения

- - граница территории, в отношении которой осуществляется подготовка схемы расположения элементов планировочной структуры
- - границы населенных пунктов
- - - - границы зоны планируемого размещения линейного объекта (планируемый элемент планировочной структуры)

- 1 - Объект расположен в границах муниципального образования сельское поселение "Деревня Галкино" Дзержинского района Калужской области
- 2 - Схема выполнена на основании карты "Карта границ населенных пунктов" генерального плана МО СП "Деревня Галкино" Дзержинского района Калужской области
- 3 - В границах территории, в отношении которой осуществляется подготовка схемы расположения элементов планировочной структуры отсутствуют границы зон планируемого размещения линейных объектов, подлежащих реконструкции в связи с изменением их местоположения

Должность	Ф. И. О.	Подпись	Дата	42/1-2024- ДПТ- ППТ2-1			
				Документация по планировке территории для размещения линейного объекта «Уличные газопроводы д. Люблинка Дзержинский район»			
				Проект планировки территории	Стадия	Лист	Листов
				Материалы по обоснованию	П	1	1
Разработал	Мархель Л.Н.		07.2024	Схема расположения элементов планировочной структуры Масштаб 1:5000			 ОБЩЕСТВО С ОГРАНИЧЕННОЙ ОТВЕТСТВЕННОСТЬЮ АТЛАС-КАЛУГА
Гл.инженер	Сварчевская О.Ю.		07.2024				
Ген.директор	Сварчевская О.Ю.		07.2024				

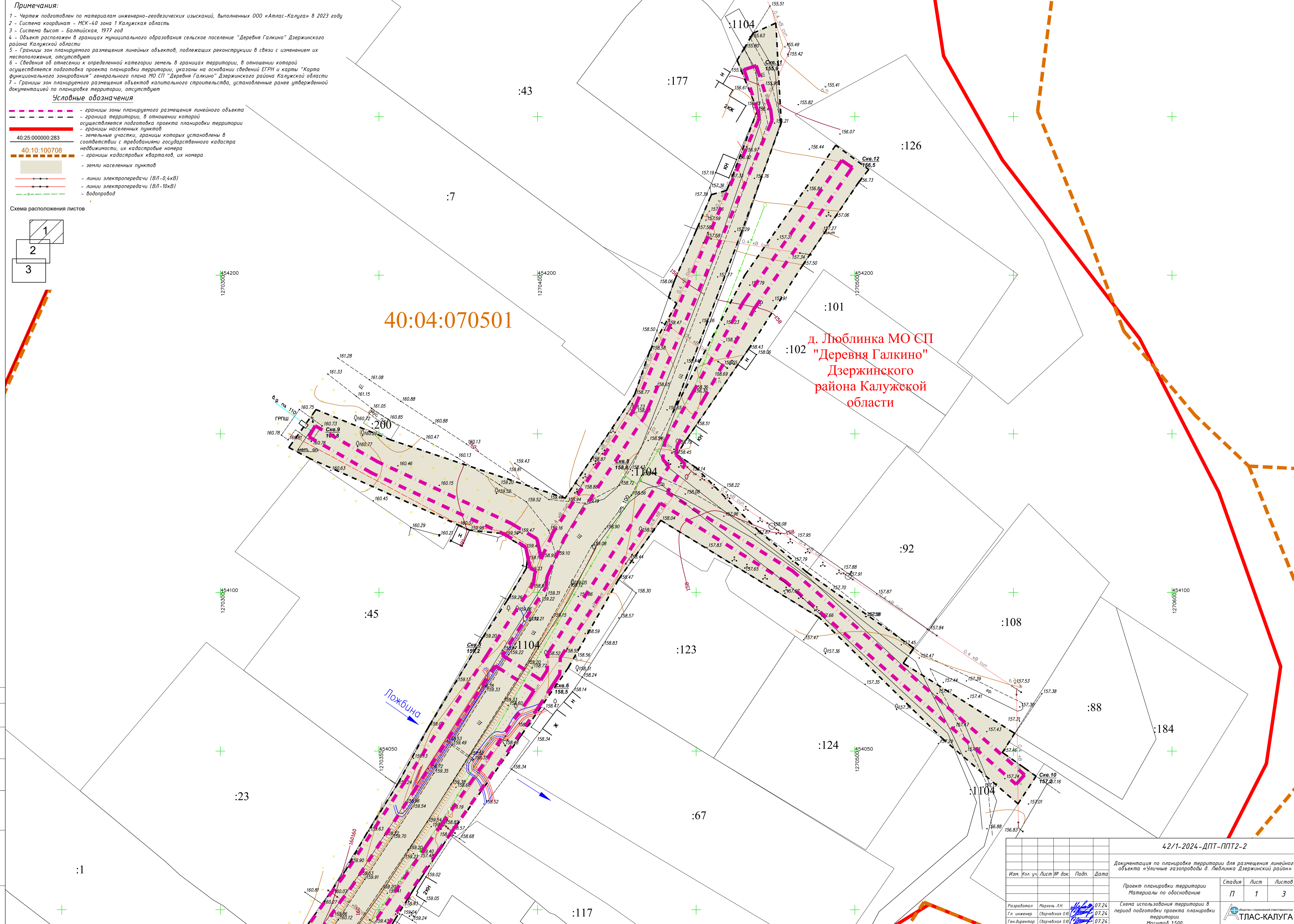
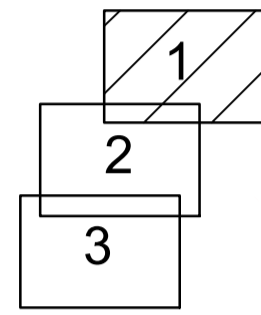
Примечания:

- 1 - Чертеж подготовлен по материалам инженерно-геодезических изысканий, выполненных ООО «Атлас-Калуга» в 2023 году
- 2 - Система координат - МСК-40 зона 1 Калужская область
- 3 - Система высот - Балтийская, 1977 год
- 4 - Объект расположен в границах муниципального образования сельское поселение "Деревня Галкино" Дзержинского района Калужской области
- 5 - Границы зон планируемого размещения линейных объектов, подлежащих реконструкции в связи с изменением их местоположения, отсутствуют
- 6 - Сведения об отнесении к определенной категории земель в границах территории, в отношении которой осуществляется подготовка проекта планировки территории, указаны на основании сведений ЕПРН и карты "Карта функционального зонирования" генерального плана МО СП "Деревня Галкино" Дзержинского района Калужской области
- 7 - Границы зон планируемого размещения объектов капитального строительства, установленные ранее утвержденной документацией по планировке территории, отсутствуют

Условные обозначения

- границы зоны планируемого размещения линейного объекта
- граница территории, в отношении которой осуществляется подготовка проекта планировки территории
- границы населенных пунктов
- земельные участки, границы которых установлены в соответствии с требованиями государственного кадастра недвижимости, их кадастровые номера
- границы кадастровых кварталов, их номера
- земли населенных пунктов
- линии электропередачи (ВЛ-0,4кВ)
- линии электропередачи (ВЛ-10кВ)
- водопровод

Схема расположения листов



д. Люблинка МО СП
"Деревня Галкино"
Дзержинского
района Калужской
области

42/1-2024-ДПТ-ППТ2-2			
Документация по планировке территории для размещения линейного объекта «Уличные газопроводы д. Люблинка Дзержинский район»			
Изм.	Кол. чч	Лист № док.	Подп.
		1	3
Разработал		Морхель ЛН	07.24
Гл. инженер		Сварчевская ОВ	07.24
Ген. директор		Сварчевская ОВ	07.24
Стадия	Лист	Листов	
П	1	3	
Схема использования территории в период подготовки проекта планировки территории			
Масштаб 1:500			

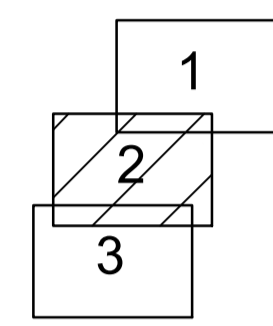
Примечания:

- 1 - Чертеж подготовлен по материалам инженерно-геодезических изысканий, выполненных ООО «Атлас-Калуга» в 2023 году
- 2 - Система координат - МСК-40 зона 1 Калужская область
- 3 - Система высот - Балтийская, 1977 год
- 4 - Объект расположен в границах муниципального образования сельское поселение "Деревня Галкино" Дзержинского района Калужской области
- 5 - Границы зон планируемого размещения линейных объектов, подлежащих реконструкции в связи с изменением их местоположения, отсутствуют
- 6 - Сведения об отнесении к определенной категории земель в границах территории, в отношении которой осуществляется подготовка проекта планировки территории, указаны на основании сведений ЕГРН и карты "Карта функционального зонирования" генерального плана МО СП "Деревня Галкино" Дзержинского района Калужской области
- 7 - Границы зон планируемого размещения объектов капитального строительства, установленные ранее утвержденной документацией по планировке территории, отсутствуют

Условные обозначения

- границы зоны планируемого размещения линейного объекта
- граница территории, в отношении которой осуществляется подготовка проекта планировки территории
- границы населенных пунктов
- земельные участки, границы которых установлены в соответствии с требованиями государственного кадастра недвижимости, их кадастровые номера
- границы кадастровых кварталов, их номера
- земли населенных пунктов
- линии электропередачи (ВЛ-0,4кВ)
- линии электропередачи (ВЛ-10кВ)
- водопровод

Схема расположения листов



40:04:070501

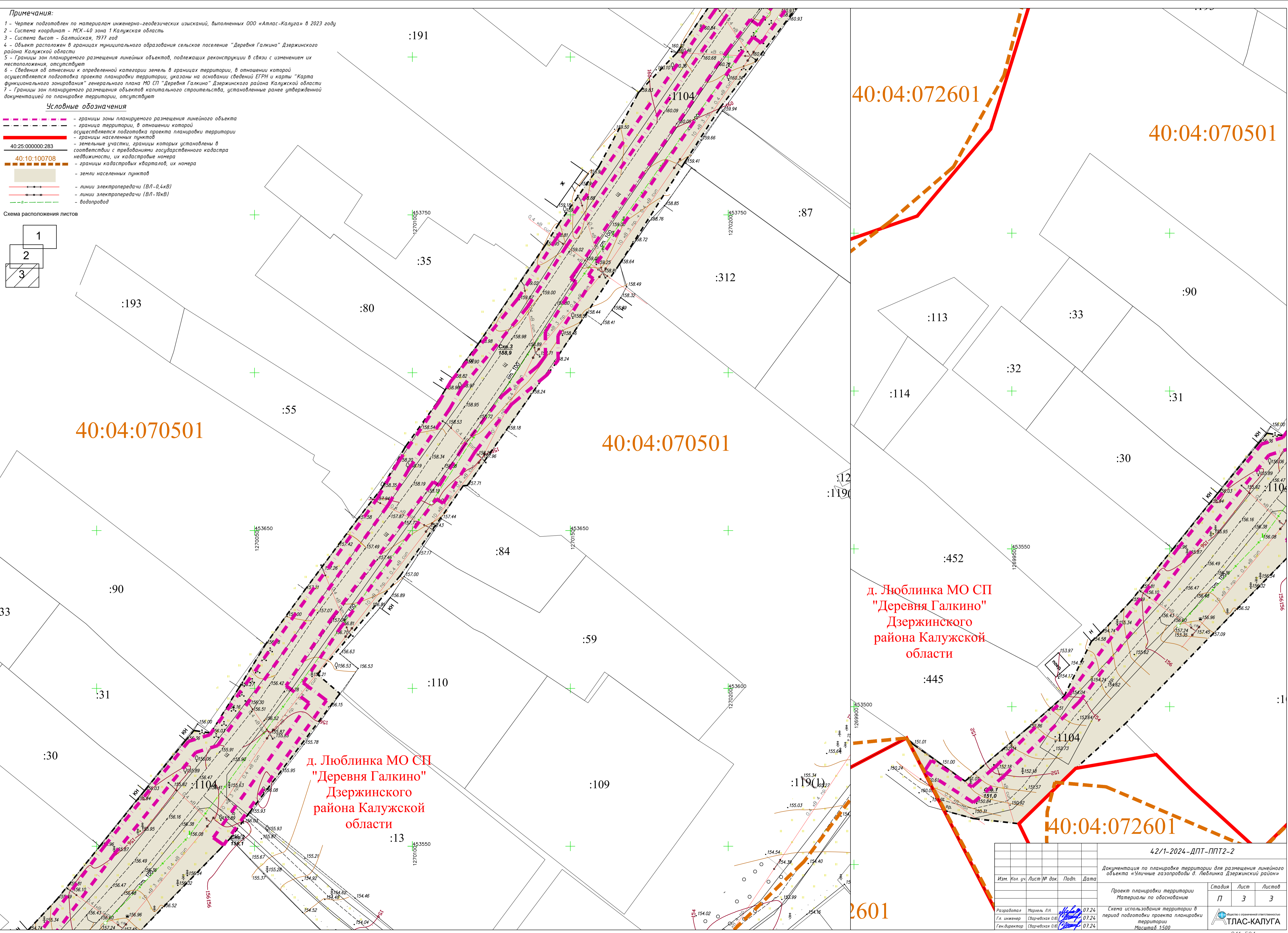
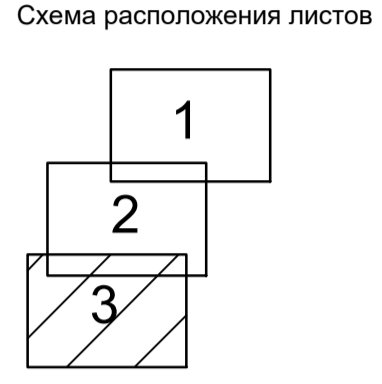
д. Люблинка МО СП "Деревня Галкино" Дзержинского района Калужской области

40:04:072601

				42/1-2024-ДПТ-ППТ2-2		
				Документация по планировке территории для размещения линейного объекта «Уличные газопроводы д. Люблинка Дзержинский район»		
Изм.	Кол. ч.	Лист № док.	Подп.	Дата	Стадия	Лист
					П	2
Разработал	Маркель ЛН			07.24	Схема использования территории в период подготовки проекта планировки территории	
Гл. инженер	Сварчевская ОВ			07.24	Материалы по обоснованию	
Ген. директор	Сварчевская ОВ			07.24	Масштаб 1:500	
				ООО «АТЛАС-КАЛУГА»		

Примечания:
 1 - Чертеж подготовлен по материалам инженерно-геодезических изысканий, выполненных ООО «Атлас-Калуга» в 2023 году
 2 - Система координат - МСК-40 зона 1 Калужская область
 3 - Система высот - Балтийская, 1977 год
 4 - Объект расположен в границах муниципального образования сельское поселение "Деревня Галкино" Дзержинского района Калужской области
 5 - Границы зон планируемого размещения линейных объектов, подлежащих реконструкции в связи с изменением их местоположения, отсутствуют
 6 - Сведения об отнесении к определенной категории земель в границах территории, в отношении которой осуществляется подготовка проекта планировки территории, указаны на основании сведений ЕГРН и карты "Карта функционального зонирования" генерального плана МО СП "Деревня Галкино" Дзержинского района Калужской области
 7 - Границы зон планируемого размещения объектов капитального строительства, установленные ранее утвержденной документацией по планировке территории, отсутствуют

- Условные обозначения**
- границы зоны планируемого размещения линейного объекта
 - граница территории, в отношении которой осуществляется подготовка проекта планировки территории
 - границы населенных пунктов
 - земельные участки, границы которых установлены в соответствии с требованиями государственного кадастра недвижимости, их кадастровые номера
 - границы кадастровых кварталов, их номера
 - земли населенных пунктов
 - линии электропередачи (ВЛ-0,4кВ)
 - линии электропередачи (ВЛ-10кВ)
 - водопровод



д. Люблинка МО СП
 "Деревня Галкино"
 Дзержинского
 района Калужской
 области

д. Люблинка МО СП
 "Деревня Галкино"
 Дзержинского
 района Калужской
 области

42/1-2024-ДПТ-ППТ2-2			
Документация по планировке территории для размещения линейного объекта «Уличные газопроводы д. Люблинка Дзержинский район»			
Изм.	Кол. чл.	Лист № док.	Подп.
Проект планировки территории		Стадия	Лист
Материалы по обоснованию		П	3
Разработал	Маркель Л.Н.	07.24	Схема использования территории в период подготовки проекта планировки территории Масштаб 1:500
Гл. инженер	Сварчевская О.В.	07.24	
Ген. директор	Сварчевская О.В.	07.24	

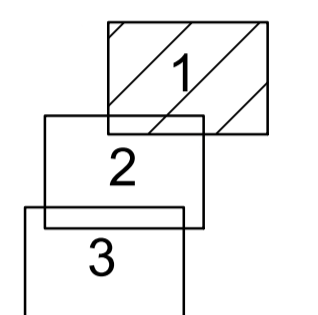
Примечания:

- 1 - Чертеж подготовлен по материалам инженерно-геодезических изысканий, выполненных ООО «Атлас-Калуга» в 2023 году
- 2 - Система координат - МСК-40 зона 1 Калужская область
- 3 - Система высот - Балтийская, 1977 год
- 4 - Объект расположен в границах муниципального образования сельское поселение "Деревня Галкино" Дзержинского района Калужской области
- 5 - Границы зон планируемого размещения линейных объектов, подлежащих реконструкции в связи с изменением их местоположения, отсутствуют
- 6 - В границах разработки проекта планировки территории отсутствуют территории, подлежащие установлению, изменению в связи с размещением линейных объектов, подлежащих реконструкции в связи с их переносом из зон планируемого размещения линейных объектов либо в границах зон планируемого размещения линейных объектов
- 7 - В границах разработки проекта планировки территории отсутствуют границы лесничеств
- 8 - В границах разработки проекта планировки территории отсутствуют территории, подверженные риску возникновения чрезвычайных ситуаций природного и техногенного характера

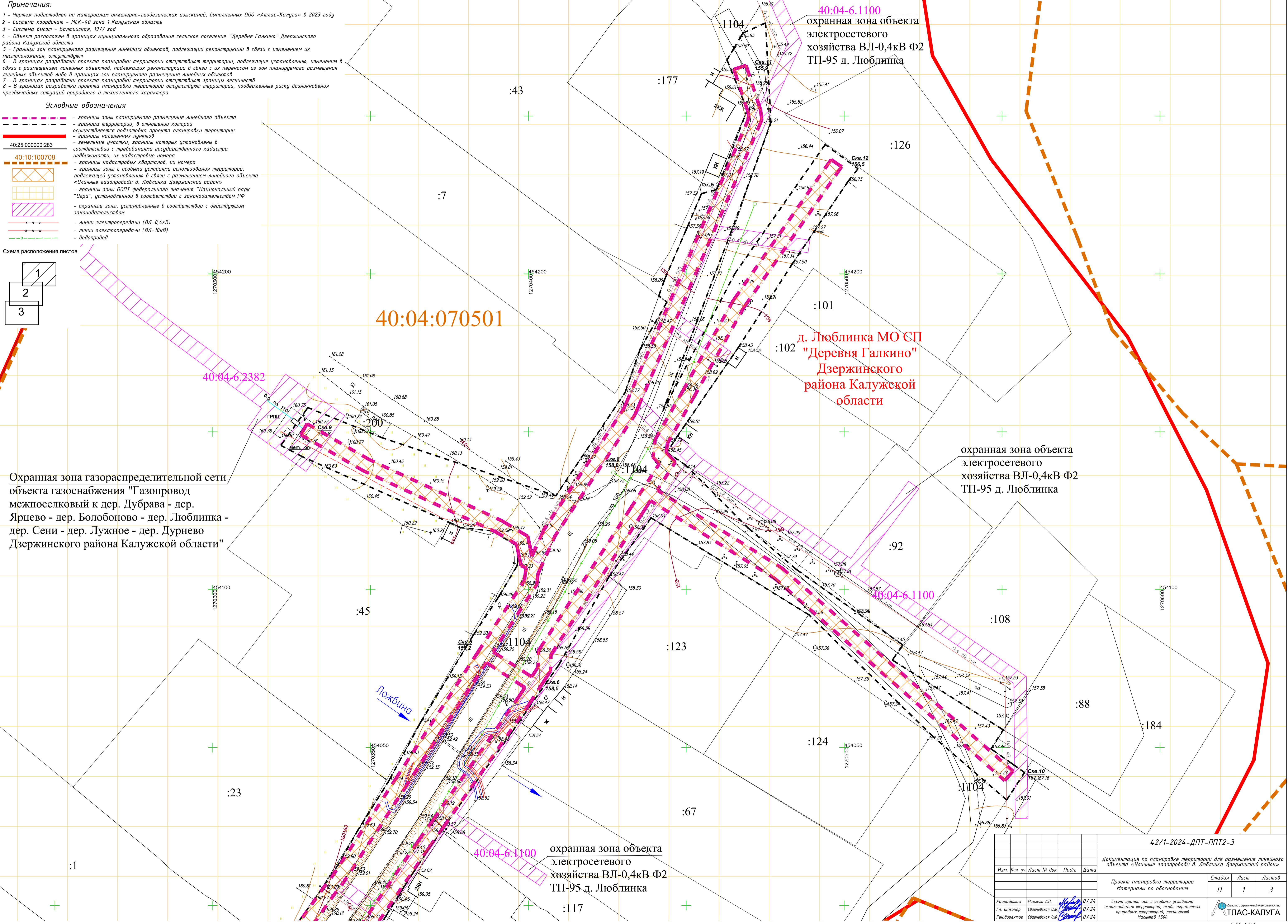
Условные обозначения

- границы зоны планируемого размещения линейного объекта
- граница территории, в отношении которой осуществляется подготовка проекта планировки территории
- границы населенных пунктов
- земельные участки, границы которых установлены в соответствии с требованиями государственного кадастра недвижимости, их кадастровые номера
- границы кадастровых кварталов, их номера
- границы зон с особыми условиями использования территорий, подлежащих установлению в связи с размещением линейного объекта «Уличные газопроводы д. Люблинка Дзержинский район»
- границы зоны ООПТ федерального значения "Национальный парк "Черта", установленной в соответствии с законодательством РФ
- охранные зоны, установленные в соответствии с действующим законодательством
- линии электропередачи (ВЛ-0,4кВ)
- линии электропередачи (ВЛ-10кВ)
- водопровод

Схема расположения листов



Охранная зона газораспределительной сети объекта газоснабжения "Газопровод межпоселковый к дер. Дубрава - дер. Ярцево - дер. Болобоново - дер. Люблинка - дер. Сени - дер. Лужное - дер. Дурнево Дзержинского района Калужской области"



охранная зона объекта электросетевого хозяйства ВЛ-0,4кВ Ф2 ТП-95 д. Люблинка

40:04-6.1100 охранная зона объекта электросетевого хозяйства ВЛ-0,4кВ Ф2 ТП-95 д. Люблинка

д. Люблинка МО СП "Деревня Галкино" Дзержинского района Калужской области

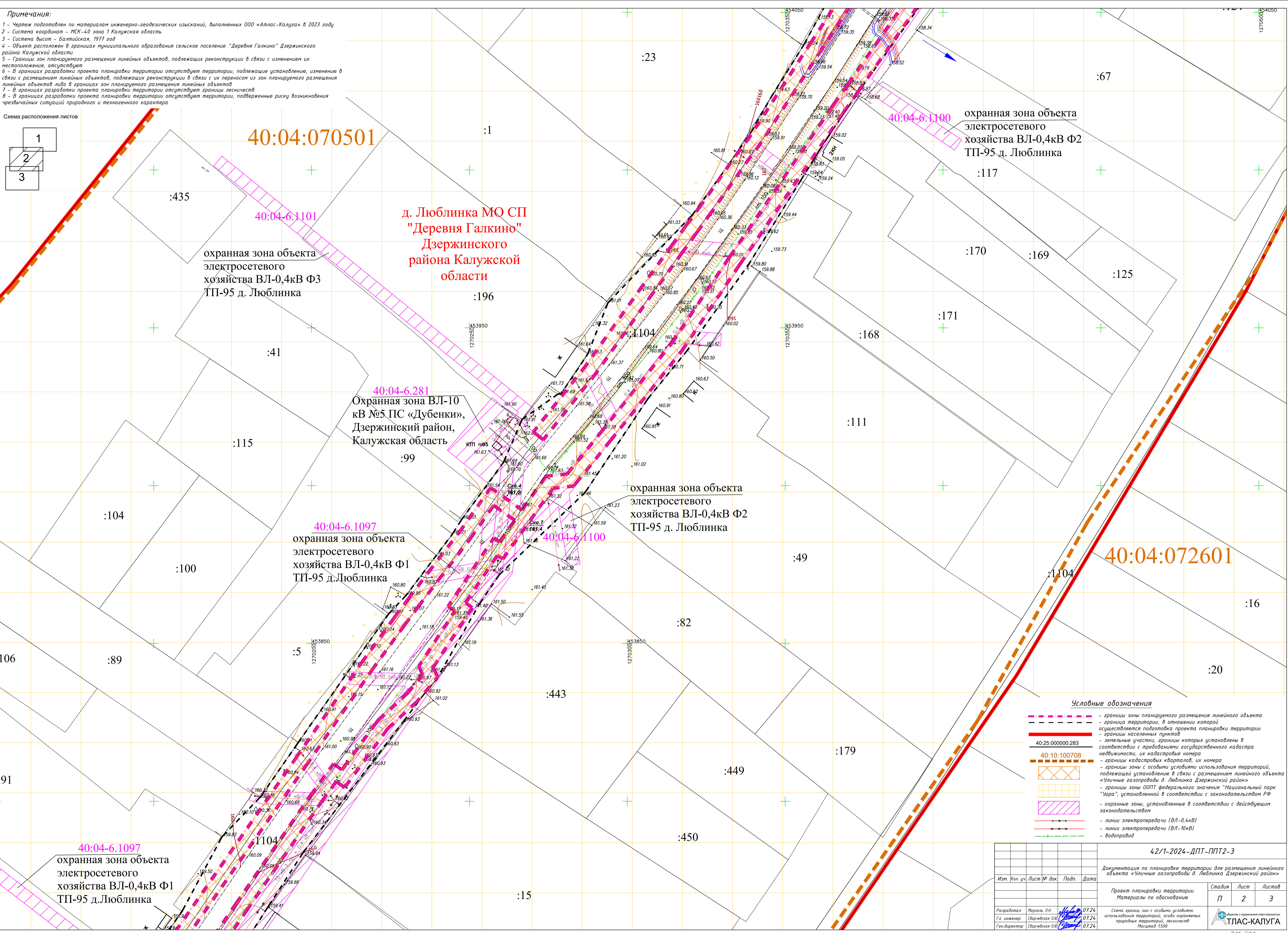
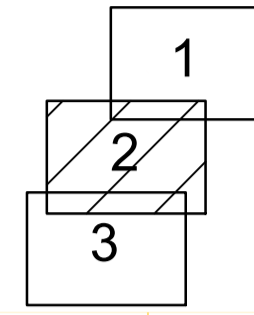
40:04-6.1100 охранная зона объекта электросетевого хозяйства ВЛ-0,4кВ Ф2 ТП-95 д. Люблинка

42/1-2024-ДПТ-ППТ2-3			
Документация по планировке территории для размещения линейного объекта «Уличные газопроводы д. Люблинка Дзержинский район»			
Изм.	Кол. ч.	Лист № док.	Подп.
		1	3
Проект планировки территории		Стадия	Лист
Материалы по обоснованию		П	1
Разработал Марьяк Л.Н.		Дата	07.24
Гл. инженер (Сварчевская О.В.)			07.24
Ген. директор (Сварчевская О.В.)			07.24
Схема границ зон с особыми условиями использования территорий, особо охраняемых природных территорий, лесничеств			
Масштаб 1:500			
ООО «АТЛАС-КАЛУГА»			

Примечания:

- 1 - Чертеж подготовлен по материалам инженерно-геодезических изысканий, выполненных ООО «Атлас-Калуга» в 2023 году
- 2 - Система координат - МСК-40 зона 1 Калужская область
- 3 - Система высот - Балтийская, 1977 год
- 4 - Объект расположен в границах муниципального образования сельское поселение "Деревня Галкино" Дзержинского района Калужской области
- 5 - Границы зон планируемого размещения линейных объектов, подлежащих реконструкции в связи с изменением их местоположения, отсутствуют
- 6 - В границах разработки проекта планировки территории отсутствуют территории, подлежащие установлению, изменению в связи с размещением линейных объектов, подлежащих реконструкции в связи с их переносом из зон планируемого размещения линейных объектов либо в границах зон планируемого размещения линейных объектов
- 7 - В границах разработки проекта планировки территории отсутствуют границы лесничеств
- 8 - В границах разработки проекта планировки территории отсутствуют территории, подверженные риску возникновения чрезвычайных ситуаций природного и техногенного характера

Схема расположения листов



40:04:070501

д. Люблинка МО СП
"Деревня Галкино"
Дзержинского
района Калужской
области

охранная зона объекта
электросетевого
хозяйства ВЛ-0,4кВ Ф3
ТП-95 д. Люблинка

40:04-6.1101

40:04-6.281
Охранная зона ВЛ-10
кВ №5 ПС «Дубенки»,
Дзержинский район,
Калужская область

40:04-6.1097
охранная зона объекта
электросетевого
хозяйства ВЛ-0,4кВ Ф1
ТП-95 д.Люблинка

40:04-6.1100

охранная зона объекта
электросетевого
хозяйства ВЛ-0,4кВ Ф2
ТП-95 д. Люблинка

40:04:072601

40:04-6.1097
охранная зона объекта
электросетевого
хозяйства ВЛ-0,4кВ Ф1
ТП-95 д.Люблинка

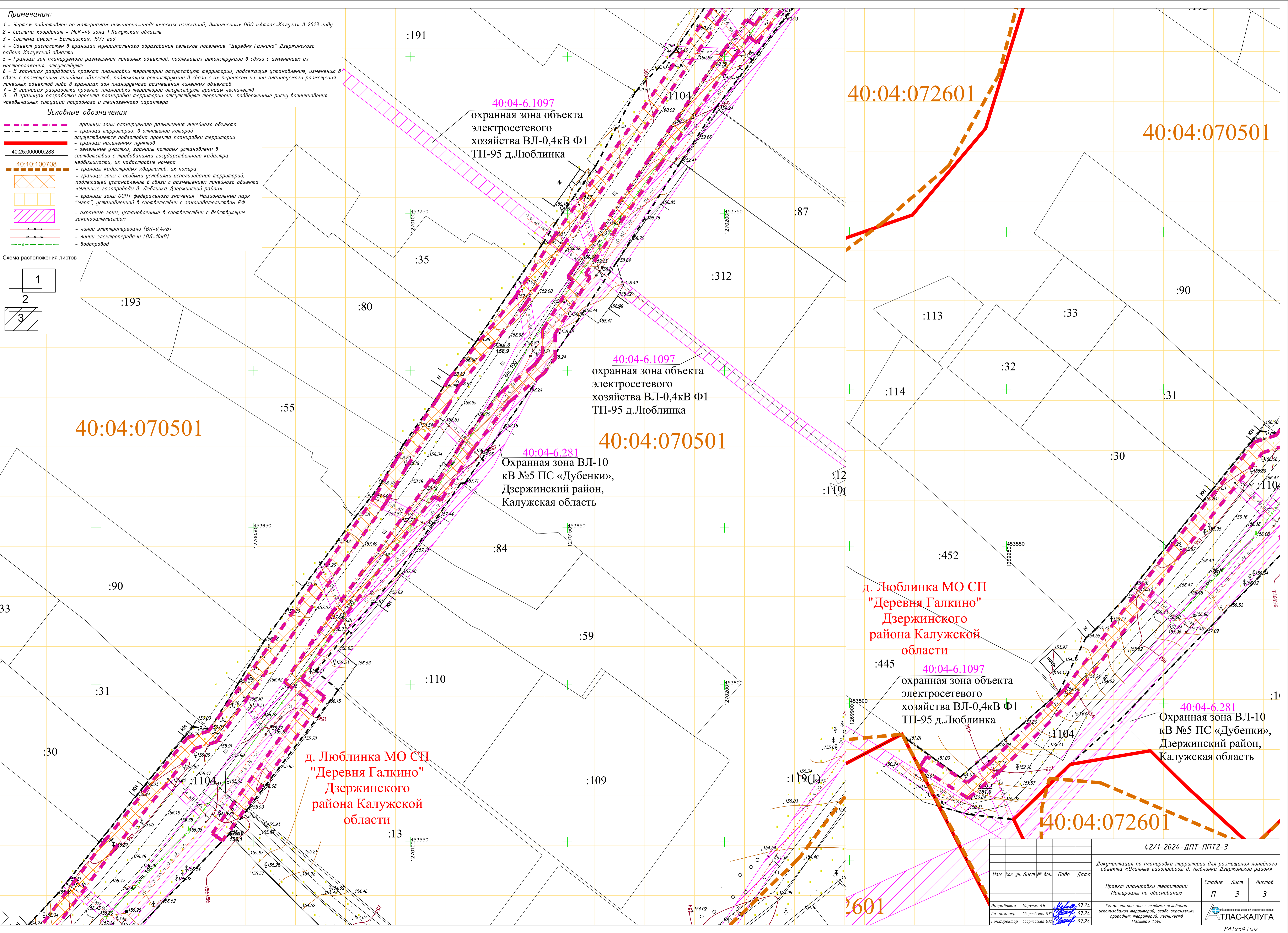
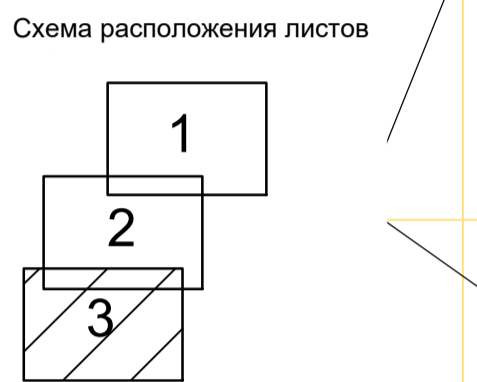
Условные обозначения

- границы зоны планируемого размещения линейного объекта
- граница территории, в отношении которой осуществляется подготовка проекта планировки территории
- границы населенных пунктов
- 40:25:000000:283 - земельные участки, границы которых установлены в соответствии с требованиями государственного кадастра недвижимости, их кадастровые номера
- 40:10:100708 - границы кадастровых кварталов, их номера
- границы зон с особыми условиями использования территорий, подлежащей установлению в связи с размещением линейного объекта «Уличные газопроводы в Люблинка Дзержинский район»
- границы зон ООПТ федерального значения "Национальный парк "Чера", установленной в соответствии с законодательством РФ
- охранные зоны, установленные в соответствии с действующим законодательством
- линии электропередачи (ВЛ-0,4кВ)
- линии электропередачи (ВЛ-10кВ)
- водопровод

42/1-2024-ДПТ-ППТ2-3			
Документация по планировке территории для размещения линейного объекта «Уличные газопроводы в Люблинка Дзержинский район»			
Изм.	Кол. уч.	Лист № док.	Подп.
Разработал	Мархель ЛН	07.24	
Гл. инженер	Сварчевская ОВ	07.24	
Ген. директор	Сварчевская ОВ	07.24	
Проект планировки территории		Стадия	Лист
Материалы по обоснованию		П	2
		Листов	3
Схема границ зон с особыми условиями использования территории, особо охраняемых природных территорий, лесничеств			
Масштаб 1:500			
ООО «АТЛАС-КАЛУГА»			

Примечания:
 1 - Чертеж подготовлен по материалам инженерно-геодезических изысканий, выполненных ООО «Атлас-Калуга» в 2023 году
 2 - Система координат - МСК-40 зона 1 Калужская область
 3 - Система высот - Балтийская, 1977 год
 4 - Объект расположен в границах муниципального образования сельское поселение "Деревня Галкино" Дзержинского района Калужской области
 5 - Границы зон планируемого размещения линейных объектов, подлежащих реконструкции в связи с изменением их местоположения, отсутствуют
 6 - В границах разработки проекта планировки территории отсутствуют территории, подлежащие установлению, изменению в связи с размещением линейных объектов, подлежащих реконструкции в связи с их переносом из зон планируемого размещения линейных объектов либо в границах зон планируемого размещения линейных объектов
 7 - В границах разработки проекта планировки территории отсутствуют границы лесничеств
 8 - В границах разработки проекта планировки территории отсутствуют территории, подверженные риску возникновения чрезвычайных ситуаций природного и техногенного характера

- Условные обозначения**
- границы зоны планируемого размещения линейного объекта
 - граница территории, в отношении которой осуществляется подготовка проекта планировки территории
 - границы населенных пунктов
 - земельные участки, границы которых установлены в соответствии с требованиями государственного кадастра недвижимости, их кадастровые номера
 - границы кадастровых кварталов, их номера
 - границы зон с особыми условиями использования территорий, подлежащей установлению в связи с размещением линейного объекта «Уличные газопроводы в. Люблинка Дзержинский район»
 - границы зоны ООПТ федерального значения "Национальный парк "Ура", установленной в соответствии с законодательством РФ
 - охраняемые зоны, установленные в соответствии с действующим законодательством
 - линии электропередачи (ВЛ-0,4кВ)
 - линии электропередачи (ВЛ-10кВ)
 - водопровод



40:04-6.1097
 охранный зона объекта
 электросетевого
 хозяйства ВЛ-0,4кВ Ф1
 ТП-95 д.Люблинка

40:04-6.1097
 охранный зона объекта
 электросетевого
 хозяйства ВЛ-0,4кВ Ф1
 ТП-95 д.Люблинка

40:04-6.281
 Охранная зона ВЛ-10
 кВ №5 ПС «Дубенки»,
 Дзержинский район,
 Калужская область

д. Люблинка МО СП
 "Деревня Галкино"
 Дзержинского
 района Калужской
 области

д. Люблинка МО СП
 "Деревня Галкино"
 Дзержинского
 района Калужской
 области

40:04-6.1097
 охранный зона объекта
 электросетевого
 хозяйства ВЛ-0,4кВ Ф1
 ТП-95 д.Люблинка

40:04-6.281
 Охранная зона ВЛ-10
 кВ №5 ПС «Дубенки»,
 Дзержинский район,
 Калужская область

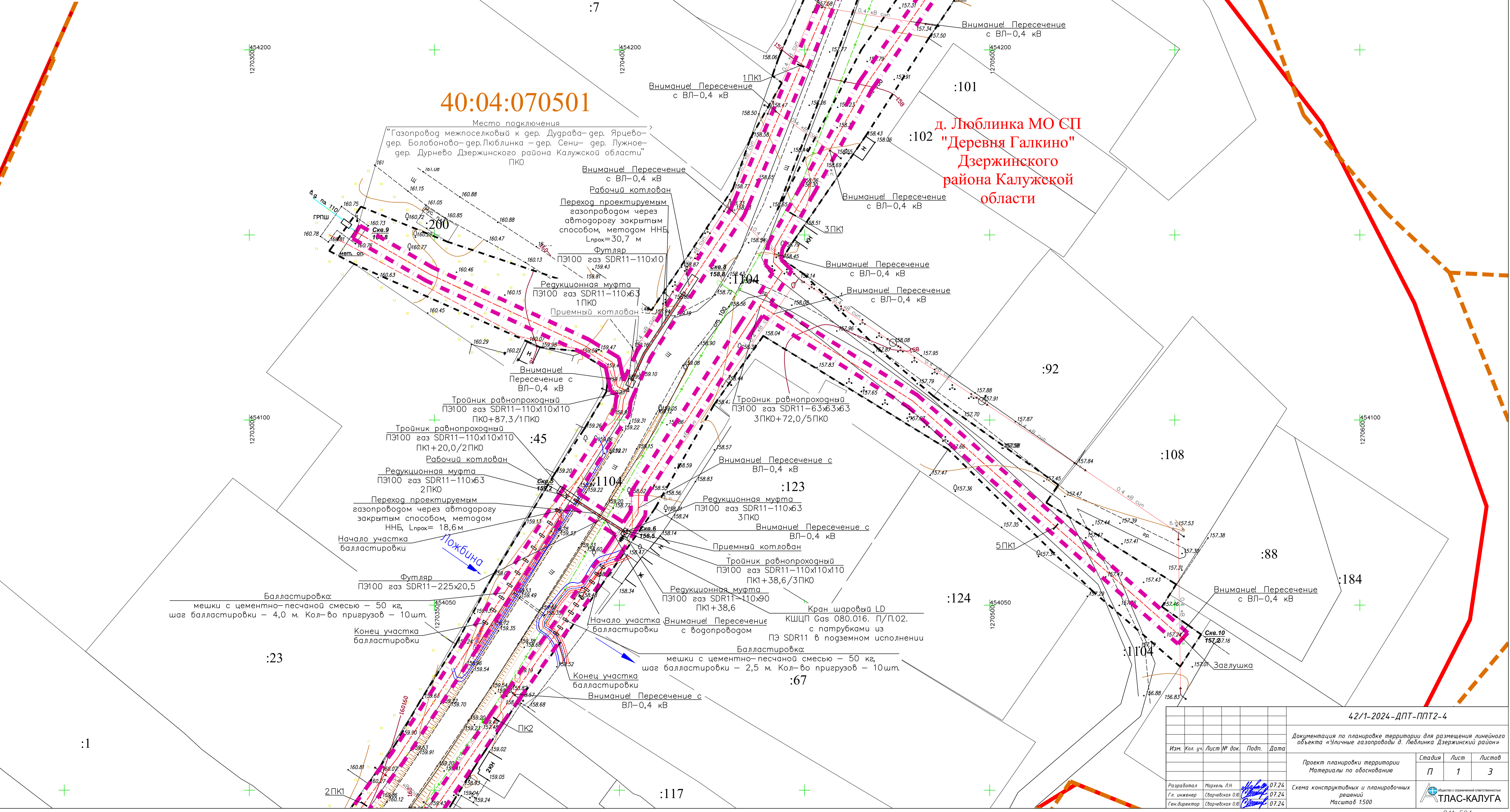
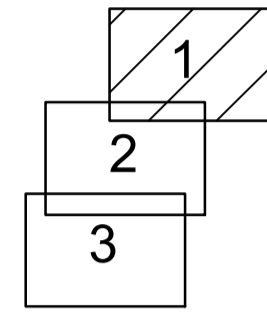
42/1-2024-ДПТ-ППТ2-3			
Документация по планировке территории для размещения линейного объекта «Уличные газопроводы в. Люблинка Дзержинский район»			
Изм.	Кол. ч.	Лист № док.	Подп.
Проект планировки территории		Стадия	Лист
Материалы по обоснованию		П	3
Разработал Маркель Л.Н.		Дата	07.24
Гл. инженер (Сварчевская О.В.)		Дата	07.24
Ген. директор (Сварчевская О.В.)		Дата	07.24
Схема границ зон с особыми условиями использования территорий, особо охраняемых природных территорий, лесничеств Масштаб 1:500			
ООО «АТЛАС-КАЛУГА»			

Примечания:
 1 - Чертеж подготовлен по материалам инженерно-геодезических изысканий, выполненных ООО «Атлас-Калуга» в 2023 году
 2 - Система координат - МСК-40 зона 1 Калужская область
 3 - Система высот - Балтийская, 1977 год
 4 - Объект расположен в границах муниципального образования сельское поселение "Деревня Галкино" Дзержинского района Калужской области

Условные обозначения

- границы зоны планируемого размещения линейного объекта
- граница территории, в отношении которой осуществляется подготовка проекта планировки территории
- границы населенных пунктов
- земельные участки, границы которых установлены в соответствии с требованиями государственного кадастра недвижимости, их кадастровые номера
- границы кадастровых кварталов, их номера
- ось планируемого линейного объекта, пикетаж
- линии электропередачи (ВЛ-0,4кВ)
- линии электропередачи (ВЛ-10кВ)
- водопровод

Схема расположения листов



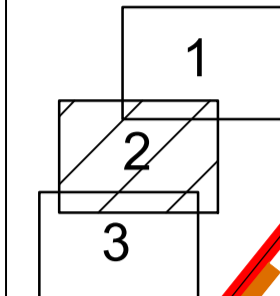
4/2/1-2024-ДПТ-ППТ2-4			
Документация по планировке территории для размещения линейного объекта «Уличные газопроводы д. Люблинка Дзержинский район»			
Изм.	Кол. уч.	Лист № док.	Подп.
			Дата
Проект планировки территории			Стадия
Материалы по обоснованию			Лист
			Листов
			П 1 3
Схема конструктивных и планировочных решений			
Масштаб 1:500			
Разработал	Маркель Л.Н.	07.24	
Гл. инженер	Сварчевская О.В.	07.24	
Ген. директор	Сварчевская О.В.	07.24	

Примечания:
 1 - Чертеж подготовлен по материалам инженерно-геодезических изысканий, выполненных ООО «Атлас-Калуга» в 2023 году
 2 - Система координат - МСК-40 зона 1 Калужская область
 3 - Система высот - Балтийская, 1977 год
 4 - Объект расположен в границах муниципального образования сельское поселение "Деревня Галкино" Дзержинского района Калужской области

Условные обозначения

- - границы зоны планируемого размещения линейного объекта
- - граница территории, в отношении которой осуществляется подготовка проекта планировки территории
- - границы населенных пунктов
- - земельные участки, границы которых установлены в соответствии с требованиями государственного кадастра недвижимости, их кадастровые номера
- - границы кадастровых кварталов, их номера
- - ось планируемого линейного объекта, пикетаж
- - линии электропередачи (ВЛ-0,4 кВ)
- - линии электропередачи (ВЛ-10 кВ)
- - водопровод

Схема расположения листов

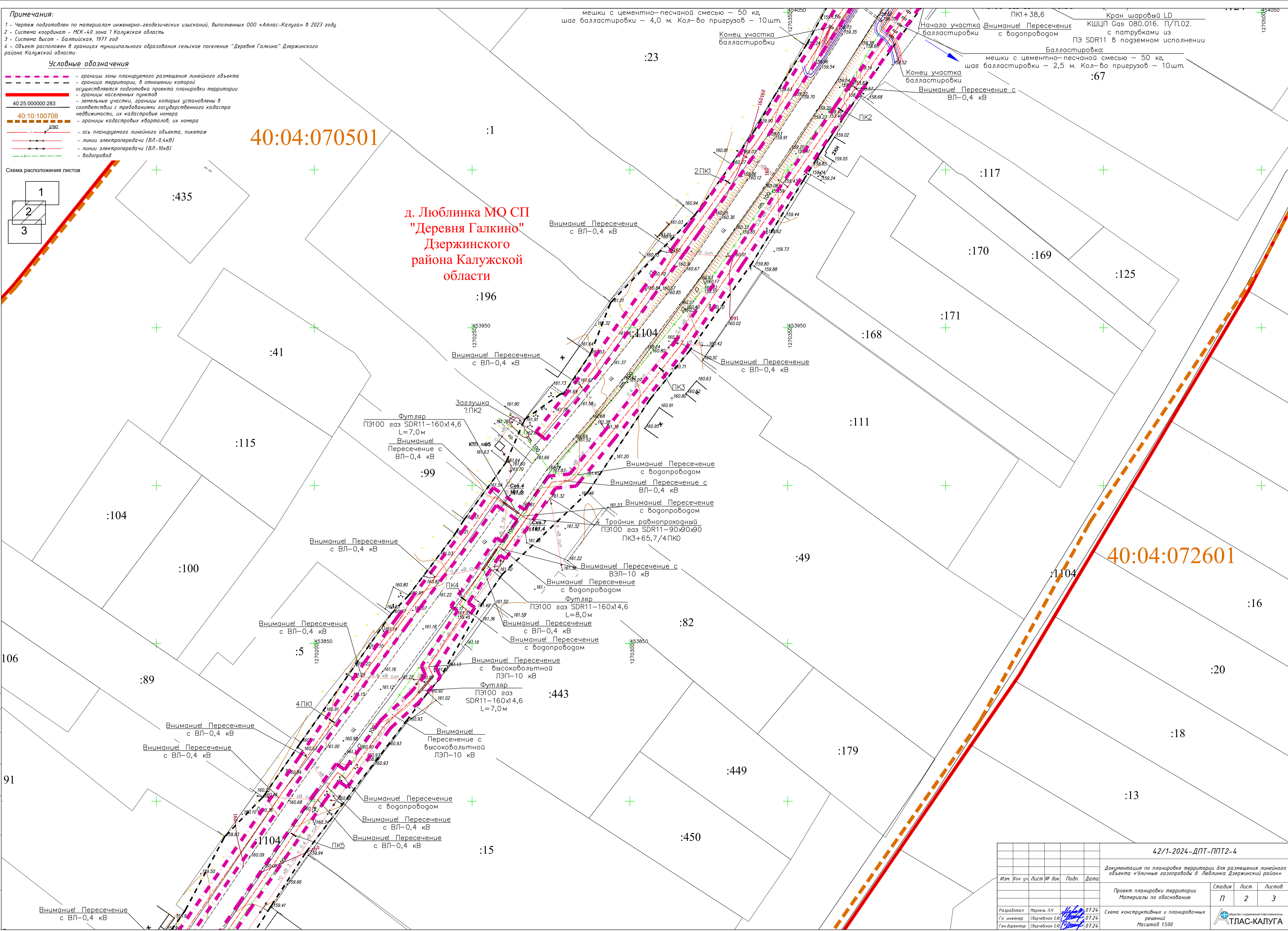


мешки с цементно-песчаной смесью - 50 кг, шаг балластировки - 4,0 м. Кол-во пригрузов - 10 шт.
 Балластировка: мешки с цементно-песчаной смесью - 50 кг, шаг балластировки - 2,5 м. Кол-во пригрузов - 10 шт.

40:04:070501

д. Люблинка МО СП
 "Деревня Галкино"
 Дзержинского
 района Калужской
 области

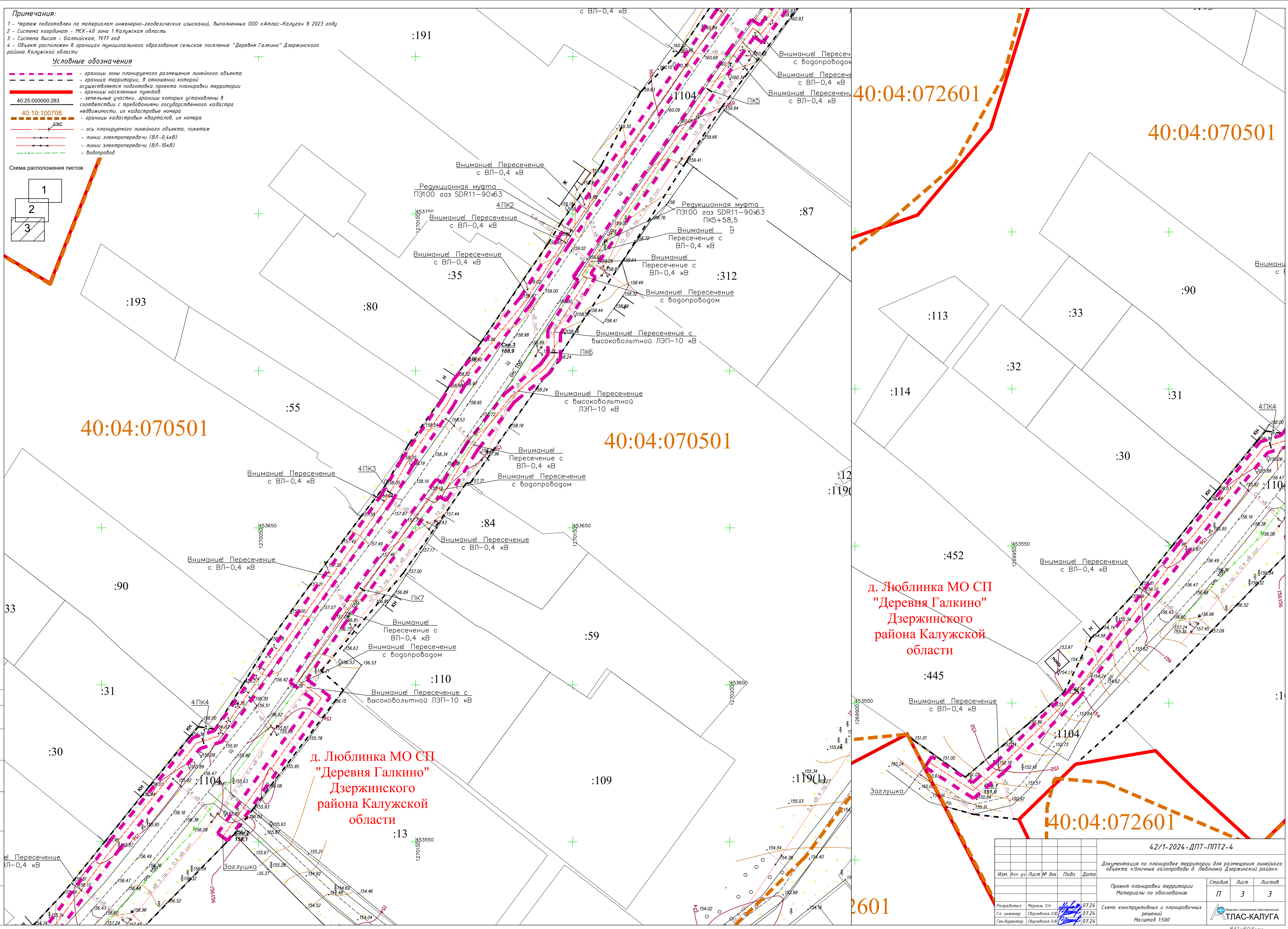
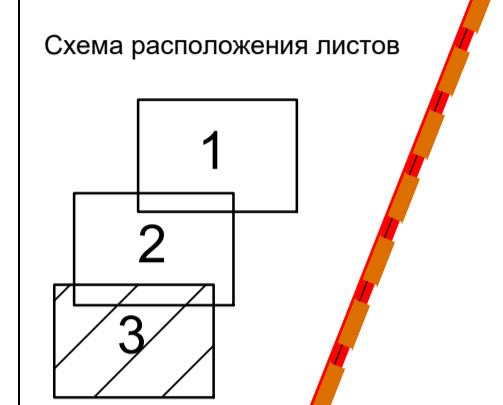
40:04:072601



42/1-2024-ДПТ-ППТ2-4			
Документация по планировке территории для размещения линейного объекта «Уличные газопроводы д. Люблинка Дзержинский район»			
Проект планировки территории		Стадия	Лист
Материалы по обоснованию		П	2
Разработал	Маршель ЛН	07.24	Схема конструктивных и планировочных решений Масштаб 1:500
Гл. инженер	Сварчевская ОВ	07.24	
Ген. директор	Сварчевская ОВ	07.24	
ООО «АТЛАС-КАЛУГА»		841x594 мм	

Примечания:
 1 - Чертеж подготовлен по материалам инженерно-геодезических изысканий, выполненных ООО «Атлас-Калуга» в 2023 году
 2 - Система координат - МСК-40 зона 1 Калужская область
 3 - Система высот - Балтийская, 1977 год
 4 - Объект расположен в границах муниципального образования сельское поселение "Деревня Галкино" Дзержинского района Калужской области

- Условные обозначения**
- границы зоны планируемого размещения линейного объекта
 - граница территории, в отношении которой осуществляется подготовка проекта планировки территории
 - границы населенных пунктов
 - земельные участки, границы которых установлены в соответствии с требованиями государственного кадастра недвижимости, их кадастровые номера
 - границы кадастровых кварталов, их номера
 - ось планируемого линейного объекта, пикетаж
 - линии электропередачи (ВЛ-0,4 кВ)
 - линии электропередачи (ВЛ-10 кВ)
 - водопровод



Изм. Кол. уч. Лист № док. Подп. Дата

Изм.	Кол. уч.	Лист № док.	Подп.	Дата

Разработал: Марель ЛН 07.24
 Гл. инженер: Сварчевская ОВ 07.24
 Ген. директор: Сварчевская ОВ 07.24

д. Люблинка МО СП
 "Деревня Галкино"
 Дзержинского
 района Калужской
 области

д. Люблинка МО СП
 "Деревня Галкино"
 Дзержинского
 района Калужской
 области

42/1-2024-ДПТ-ППТ2-4

Документация по планировке территории для размещения линейного объекта «Уличные газопроводы д. Люблинка Дзержинский район»

Проект планировки территории	Стадия	Лист	Листов
Материалы по обоснованию	П	3	3

Схема конструктивных и планировочных решений
 Масштаб 1:500

ООО «АТЛАС-КАЛУГА»
 841х594 мм

**Раздел 4 «Материалы по обоснованию проекта
планировки территории. Пояснительная записка»**

Инв. № подл.	Подп. и дата	Взам. инв. №

1. Описание природно-климатических условий территории, в отношении которой разрабатывается проект планировки территории

Климатические условия территории, в отношении которой разрабатывается проект планировки территории, характеризуется в целом благоприятными условиями для строительства. Климат характеризуется сравнительно теплым летом, умеренно холодной зимой с устойчивым снежным покровом и хорошо выраженными переходными сезонами, а также значительной изменчивостью и неустойчивостью.

Климатическая характеристика приведена по СП 131.13330.2020 «Строительная климатология».

Основные климатические условия характеризуются следующими параметрами:

- среднегодовая температура воздуха – 5°C;
- абсолютный минимум – - 46 °C;
- абсолютный максимум – +38 °C;
- продолжительность безморозного периода – средняя 122 дня;
- годовая сумма осадков – 642 мм;
- среднегодовая скорость ветра – 3,0 м/с;
- преобладающее направление ветра – юго-западное.

В геологическом отношении территория, в отношении которой разрабатывается проект планировки территории, характеризуется верхнечетвертичными аллювиальными отложениями и среднечетвертичными моренными отложениями.

2. Обоснование определения границ зон планируемого размещения линейного объекта

Зона планируемого размещения линейного объекта определяется границами зоны с особыми условиями использования территорий, подлежащей установлению в связи с размещением линейного объекта (охранная зона газопровода).

В соответствии с п.7 Правил охраны газораспределительных сетей, утвержденных постановлением Правительства РФ от 20.11.2000г. № 878, вдоль трасс наружных газопроводов устанавливается охранная зона в виде территории, ограниченной условными линиями, проходящими на расстоянии 2 метров с каждой стороны газопровода.

3. Обоснование определения границ зон планируемого размещения линейных объектов, подлежащих реконструкции в связи с изменением их местоположения





Размещение линейных объектов, подлежащих реконструкции в связи с изменением их

Согласовано		

Взам. инв. №	
--------------	--

Подп. и дата	
--------------	--

Инв. № подл.	
--------------	--

						42/1-2024-ДПТ-ППТ2-ПЗ				
Изм.	Кол.уч.	Лист	№ док.	Подпись	Дата					
						Стадия	Лист	Листов		
						П	1	2		
						 ООО «АТЛАС-КАЛУГА»				
Исполнитель	Мархель Л.Н.			07.24	Текстовая часть					
Гл. инженер	Сварчевская О.Ю.			07.24						
Ген. директор	Сварчевская О.Ю.			07.24						

местоположения, проектом планировки территории не предусматривается.

4. Обоснование определения предельных параметров застройки территории в границах зон планируемого размещения объектов капитального строительства, проектируемых в составе линейных объектов

Документацией по планировке территории не предусматривается размещение объектов капитального строительства, проектируемых в составе линейного объекта.

5. Ведомость пересечений границ зон планируемого размещения линейного объекта с сохраняемыми объектами капитального строительства (здание, строение, сооружение, объект, строительство которого не завершено), существующими и строящимися на момент подготовки проекта планировки территории

Пересечения с сооружениями приведены в Таблице 5.1.

Таблица 5.1

№ п/п	Наименование сооружения	Количество пересечений
1	Местная дорога	6
2	Хозяйственно-питьевой водопровод	9

Зона планируемого размещения линейного объекта параллельно следует и пересекает линии электропередач напряжением 0,4 и 10 кВ.

6. Ведомость пересечений границ зон планируемого размещения линейного объекта (объектов) с объектами капитального строительства, строительство которых запланировано в соответствии с ранее утвержденной документацией по планировке территории

В границах разработки проекта планировки территории отсутствуют объекты капитального строительства, строительство которых запланировано ранее утвержденной документацией по планировке территории.

7. Ведомость пересечений границ зон планируемого размещения линейного объекта (объектов) с водными объектами (в том числе с водотоками, водоемами, болотами и т.д.)

Зона планируемого размещения линейного объекта не имеет пересечений с водными объектами.

Взм. инв. №	
Подп. и дата	
Инв. № подл.	

											Лист
											2
Изм.	Кол.уч.	Лист	№док.	Подпись	Дата						

Приложения

Инв. № подл.	Подп. и дата	Взам. инв. №

Калужская область
Дзержинский район
АДМИНИСТРАЦИЯ
(исполнительно – распорядительный орган)
муниципального образования
сельское поселение
«ДЕРЕВНЯ ГАЛКИНО»

ПОСТАНОВЛЕНИЕ

27 февраля 2024 г.

д. Галкино

№ 9

О подготовке проекта планировки и проекта межевания территории для размещения линейного объекта «Уличные газопроводы д. Люблинка Дзержинский район»

В соответствии со статьями 45, 46 Градостроительного кодекса Российской Федерации, Федеральным законом от 06.10.2003 №131-ФЗ «Об общих принципах организации местного самоуправления в Российской Федерации», в связи с принятием решения о подготовке проекта планировки и проекта межевания территории, **постановляет:**

1. Принять постановление о подготовке проекта планировки территории и проекта межевания территории линейного объекта «Уличные газопроводы д. Люблинка Дзержинский район»
2. Постановление вступает в силу на следующий день после дня его подписания.
3. Контроль за исполнением настоящего постановления оставляю за собой.

**Глава администрации
СП «Деревня Галкино»**



М.И. Подковко



**МИНИСТЕРСТВО
ПРИРОДНЫХ РЕСУРСОВ И ЭКОЛОГИИ
КАЛУЖСКОЙ ОБЛАСТИ**

**УПРАВЛЕНИЕ РЕГУЛИРОВАНИЯ
ДЕЯТЕЛЬНОСТИ В СФЕРЕ
ПРИРОДОПОЛЬЗОВАНИЯ**

ул. Заводская, 57, г. Калуга, 248018
тел.: (4842) 71-99-55; факс (4842) 71-99-56
E-mail: priroda@adm.kaluga.ru

**Генеральному директору
ЗАО «Радиян»
Т.Г. Соломниковой**

✓ ул. Космонавта Комарова, д. 34/36
г. Калуга, 248600

✓ kalugaradian@mail.ru

10.04.2024

№ 2559-24

№ 220

от 14.03.2024

Уважаемая Татьяна Геннадьевна!

Министерство природных ресурсов и экологии Калужской области (далее – министерство), рассмотрев Ваше обращение по вопросу сбора данных для выполнения инженерно-экологических изысканий по объекту «Уличные газопроводы д. Люблинка Дзержинский район», расположенному по адресу: Калужская область, Дзержинский район, д. Люблинка (кадастровый квартал 40:04:070301), – сообщает следующее.

Особо охраняемые природные территории регионального значения и лесопарковый зеленый пояс в границах испрашиваемого участка отсутствуют.

Сведениями о наличии (отсутствии) на участке изысканий редких и находящихся под угрозой исчезновения объектов животного и растительного мира, занесенных в Красную книгу Калужской области, министерство не располагает. Однако в деревне Люблинка Дзержинского района Калужской области и ее окрестностях регистрировались следующие виды, занесенные в Красную книгу Калужской области:

1 - живокость высокая (54°42'46.846" с.ш., 35°48'9.248" в.д., широколиственный лес на склоне долины р. Угры между деревнями Люблинка и Новая Жизнь);

2 - ластовень ласточкин (54°42'38.813" с.ш., 35°48'9.373" в.д., широколиственный лес на склоне долины р. Угры между деревнями Люблинка и Новая Жизнь);

3 - воробейник лекарственный (54°42'20.228" с.ш., 35°48'23.171" в.д., широколиственный лес на склоне долины р. Угры между деревнями Люблинка и Новая Жизнь);

4 - медуница узколистная (54°42'21.340" с.ш., 35°48'35.755" в.д., широколиственный лес на склоне долины р. Угры между деревнями Люблинка и Новая Жизнь);

5 - зопник клубненосный (54°42'10.901" с.ш., 35°48'56.801" в.д., широколиственный лес на склоне долины р. Угры между деревнями Люблинка и Новая Жизнь);

ВХОД № 108
«10» 04 2024 г.
ПОДПИСЬ

6 - серпуха красильная (54°42'15.673" с.ш., 35°48'58.825" в.д., широколиственный лес на склоне долины р. Угры между деревнями Люблинка и Новая Жизнь);

- красотел малый (окрестности д. Люблинка, хвойно-широколиственный лес);

- рогачик золотистый (окрестности д. Люблинка, хвойно-широколиственный лес);

- лвы муравьиные (0,4 км к западу от южной окраины д. Люблинка, суходольный луга на супесях);

- бурозубка крошечная (окрестности д. Люблинка, суходольный луг);

- бурозубка равнозубая (окрестности д. Люблинка, суходольный луг);

- полевка пашенная (окрестности д. Люблинка, суходольный луг).

Согласно представленному ситуационному плану в границах испрашиваемого объекта с кадастровым номером 40:04:070501 земли лесного фонда отсутствуют.

Для получения информации о путях миграции объектов животного мира, местах их постоянной концентрации рекомендуем Вам обратиться в дирекцию федерального государственного бюджетного учреждения «Национальный парк «Угра»: 248007, г. Калуга, Пригородное лесничество, д.3а, тел. (4842) 27-70-24; факс: (4842) 27-70-27, e-mail: ugra@parkugra.ru.

**И.о. заместителя министра –
начальника управления**

А.А. Милованов



**МИНИСТЕРСТВО
ПРИРОДНЫХ РЕСУРСОВ И ЭКОЛОГИИ
РОССИЙСКОЙ ФЕДЕРАЦИИ
(Минприроды России)**

ул. Б. Грузинская, д. 4/6, Москва, 125993,
тел. (499) 254-48-00, факс (499) 254-43-10
сайт: www.mnr.gov.ru
e-mail: minprirody@mnr.gov.ru
телетайп 112242 СФЭН

30.04.2020 № 15-47/10213
на № _____ от _____

ФАУ «Главгосэкспертиза»
Министрострой России

Фуркасовский пер., д.6, Москва, 101000

О предоставлении информации для
инженерно-экологических изысканий

Министерство природных ресурсов и экологии Российской Федерации в соответствии с письмом от 04.02.2020 № 09-1/1137-СБ направляет актуализированный перечень особо охраняемых природных территорий (далее – ООПТ) федерального значения.

Дополнительно сообщаем, что перечень содержит действующие и планируемые к созданию ООПТ федерального значения, создаваемые в рамках национального проекта «Экология» (далее – Проект). Окончание реализации Проекта запланировано на 31.12.2024. Учитывая изложенное данное письмо считается действительным до наступления указанной даты.

Дополнительно сообщаем, что в настоящее время не для всех федеральных ООПТ установлены охранные зоны, учитывая изложенное перечень не содержит районы в которых находятся охранные зоны федеральных ООПТ.

Минприроды России считаем возможным использовать данное письмо с приложенным перечнем при проведении инженерных изысканий и разработке проектной документации на территориях административно-территориальных единиц субъекта Российской Федерации отсутствующих в перечне, в качестве информации уполномоченного государственного органа исполнительной власти в сфере охраны окружающей среды об отсутствии ООПТ федерального значения.

При реализации объектов на территории административно-территориальных единиц субъекта Российской Федерации указанных в перечне и сопредельных с ними, необходимо обращаться за информацией подтверждающей отсутствие/наличия ООПТ федерального значения в федеральный орган исполнительной власти, в чьем ведении находится соответствующая ООПТ.

Минприроды России просит направить данное письмо с перечнем для использования в работе и размещения на официальных сайтах в подведомственные организации, уполномоченные на проведение государственной экологической экспертизы регионального уровня, а также на проведение государственной экспертизы проектной документации регионального уровня.

Приложение: на 31 листе.

Заместитель директора Департамента государственной
политики и регулирования в сфере развития
ООПТ и Байкальской природной территории

Исп. Гапенко С.А. (495) 252-23-61 (доб. 19-45)

А.И. Григорьев

	Иркутская область	г. Иркутск	Дендрологический парк и ботанический сад	Ботанический сад Иркутского государственного университета	Минобрнауки России, ФГБОУ высшего профессионального образования "Иркутский государственный университет"
39	Калининградская область	Зеленоградский	Национальный парк	Куршская коса	Минприроды России
	Калининградская область	г. Калининград	Дендрологический парк и ботанический сад	Ботанический сад Балтийского федерального университета им. И. Канта	Минобрнауки России, ФГАОУ высшего профессионального образования "Балтийский федеральный университет имени Иммануила Канта"
	<i>Калининградская область</i>	<i>Нестеровский</i>	<i>Планируемый к созданию национальный парк</i>	<i>«Виштынецкий»</i>	<i>Минприроды России</i>
40	Калужская область	Жуковский	Государственный природный заказник	Государственный комплекс «Таруса»	Федеральная служба охраны Российской Федерации
	<i>Калужская область</i>	<i>Ульяновский</i>	<i>Планируемый к созданию государственный природный заповедник</i>	<i>Калужские засеки</i>	<i>Минприроды России</i>
	Калужская область	Бабынинский, Дзержинский, Износковский, Козельский, Перемышльский Юхновский	Национальный парк	Угра	Минприроды России
	Калужская область	г. Калуга	Памятник природы	Городской бор	Минприроды России
41	Камчатский край	Елизовский, Усть-Большерецкий	Государственный природный заказник	Южно-Камчатский имени Т.И. Шпиленка	Минприроды России
	Камчатский край	Алеутский	Государственный природный заповедник	Командорский им. С.В. Маракова	Минприроды России

КАЛУЖСКАЯ ОБЛАСТЬ



**УПРАВЛЕНИЕ ПО ОХРАНЕ ОБЪЕКТОВ
КУЛЬТУРНОГО НАСЛЕДИЯ**

248000, г. Калуга, пл. Старый Торг, 5,
тел. 702-171
E-mail: nasledie@adm.kaluga.ru

№ 10/1114-24 от 30.05.2024

На № **ВЕ-267-24** от **16.05.2024**

**Директору ГП Калужской области
«РЕГИОН»**

В.А. Еремину

**ул. Беяева, д. 1/48, г. Калуга,
248002**

Уважаемый Владимир Александрович!

В связи с обращением о рассмотрении результатов государственной историко-культурной экспертизы (далее – ГИКЭ), обосновывающей наличие или отсутствие объектов культурного наследия, сообщаем следующее.

Результаты рассмотрения акта ГИКЭ от 14.05.2024 (проведенной экспертом Болдиным И.В. с 13.05.2024 по 14.05.2024), содержащей результаты исследований, в соответствии с которыми определяется наличие или отсутствие объектов, обладающих признаками объекта культурного наследия на земельном участке под объект: «Уличные газопроводы д. Люблинка Дзержинский район», указывают на то, что на территории реализации проектных решений по объекту: «Уличные газопроводы д. Люблинка Дзержинский район», отсутствуют объекты культурного наследия, включенные в Единый государственный реестр объектов культурного наследия (памятников истории и культуры) народов Российской Федерации, выявленные объекты культурного наследия и объекты, обладающие признаками объекта культурного наследия (в т.ч. археологического).

Проведение земляных, строительных, мелиоративных, хозяйственных работ на территории земельного участка возможно (положительное заключение).

Управление по охране объектов культурного наследия Калужской области согласно с заключением ГИКЭ.

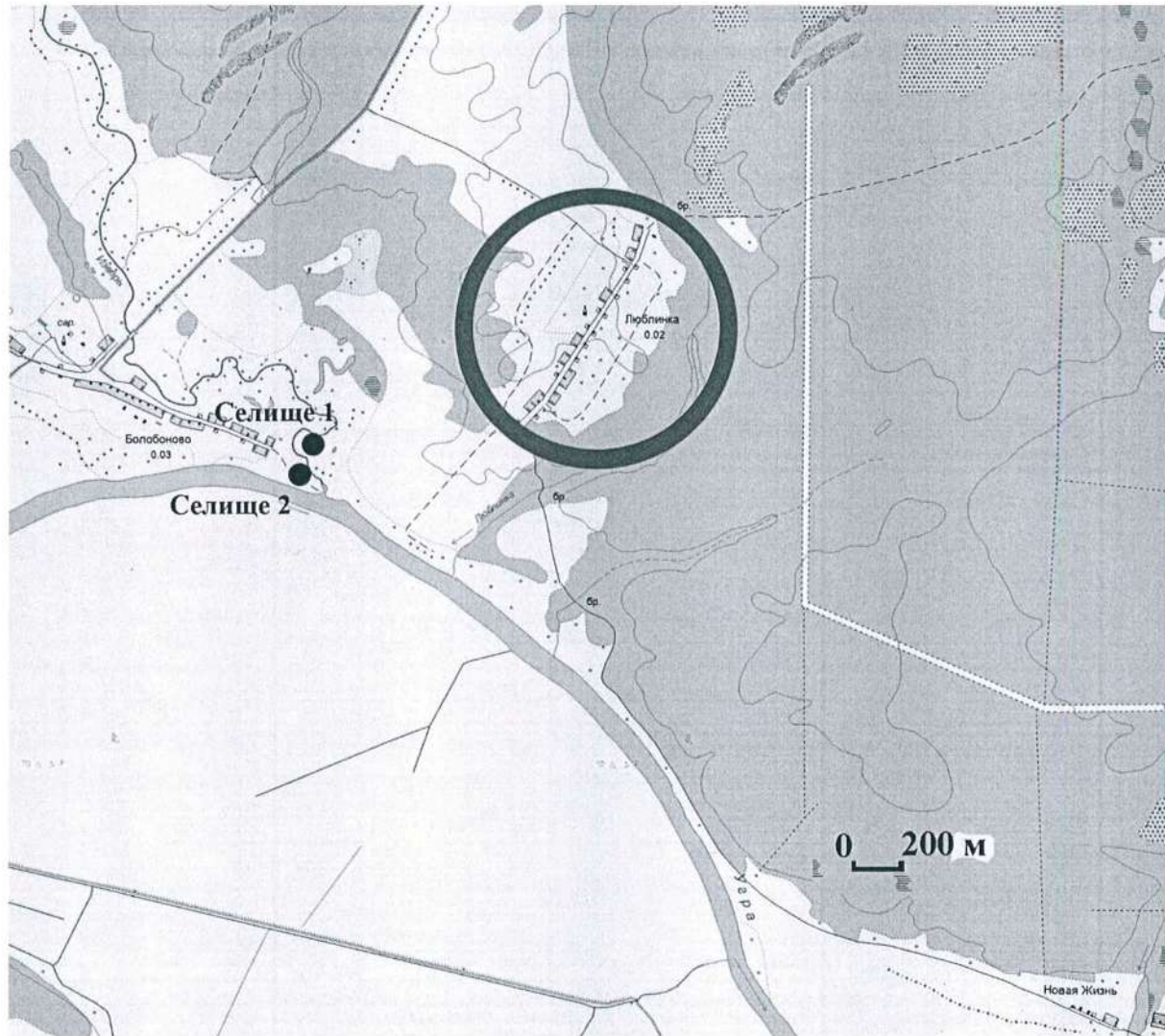
Зоны охраны и защитные зоны объектов культурного наследия отсутствуют.

Приложение: место проведения археологической разведки из материалов ГИКЭ на 1 л. в 1 экз.

И.о. начальника управления



А.А. Мамедов





Акционерное общество «Газпром газораспределение Калуга»
(АО «Газпром газораспределение Калуга»)

«16» апреля 2024 г.

№ 1-45

ТЕХНИЧЕСКИЕ УСЛОВИЯ № 1120/45

на подключение (технологическое присоединение) существующей и (или) проектируемой
сети газораспределения к сетям газораспределения
(на основании запроса вх. № 125-ЗЕО/КО от 04.03.2024 г.
о предоставлении технических условий)

№ 1120/45 от "16" апреля 2024 г.

1. АО «Газпром газораспределение Калуга»
(наименование исполнителя (газораспределительной организации),
выдавшего технические условия)
2. Государственное предприятие Калужской области «Регион»
(полное наименование заявителя - юридического лица)
3. Существующая и (или) проектируемая сеть газораспределения проектируемая (далее -
сеть газораспределения) «Уличные газопроводы д. Люблинка Дзержинский район»
(наименование сети газораспределения по программе газификации;
сети газораспределения, подлежащей реконструкции, - указать нужное)
расположенная по адресу: Калужская область, Дзержинский район, д. Люблинка
(место нахождения сети газораспределения по программе газификации; место нахождения существующей сети
газораспределения, подлежащей реконструкции, - указать нужное)
4. Срок подключения (технологического присоединения) сети газораспределения к
сетям газораспределения **36 месяцев** (но не позднее окончания срока действия настоящих
технических условий).
5. Максимальный объем транспортировки газа по сети газораспределения в точке
подключения **77,935 м³/час (0,2667 млн. м³/год).**
6. Давление газа в точке подключения: максимальное **0,003 МПа;**
фактическое (расчетное): определить проектом МПа.
7. Точка подключения: ГРС- Кондрово - выход из ГРПШ д. Люблинка, на
существующем объекте «Газопровод межпоселковый к дер. Дубрава - дер. Ярицево -
дер. Болобоново-дер. Люблинка - дер. Сени - дер. Лужное - дер. Дурнево Дзержинского
района Калужской области»
Характеристика сети газораспределения или сети газопотребления основного абонента, в
которую планируется врезка сети газораспределения, в точке подключения:
диаметр Ду 108 мм,
материал труб сталь,
способ прокладки надземно,
тип защитного покрытия не требуется,
источник блуждающих токов отсутствует,
наличие электрохимической защиты: не требуется.
(диаметр, материал труб, способ прокладки, тип защитного покрытия, коррозионная агрессивность грунта, источник
блуждающих токов, наличие электрохимической защиты)

8. Основные инженерно-технические требования.

Проектная документация на сеть газораспределения должна быть разработана в соответствии с законодательством Российской Федерации и нормативно-технической документацией и должна пройти экспертизу с получением положительного заключения в установленном порядке, если она подлежит экспертизе в соответствии с законодательством Российской Федерации о градостроительной деятельности.

Проектная документация на сеть газораспределения должна предусматривать:


- характеристики проектируемой сети газораспределения (диаметр, давление, материал труб, устройство футляров);
- требования к установке пунктов редуцирования газа и отключающих устройств, защите от коррозии стальных газопроводов (преобразователь, кабельные линии, анодное заземление) и оснащению средствами автоматизации;
- границы охранных зон газопроводов, пунктов редуцирования газа и установок электрохимической защиты;
- срок эксплуатации газопроводов, технических и технологических устройств на проектируемой сети газораспределения;
- установку знаков обозначения трассы проектируемого газопровода в соответствии с требованиями нормативной документации.

Строительно-монтажные и пусконаладочные работы на сети газораспределения должны быть выполнены организациями, допущенными к выполнению соответствующих видов работ в установленном порядке, в соответствии с требованиями законодательства Российской Федерации и нормативными документами.

Материалы и оборудование должны иметь паспорта, сертификаты и иную разрешительную документацию в соответствии с нормативными документами.

Срок действия настоящих технических условий составляет **3 года**.

**Главный инженер –
первый заместитель
генерального директора**



(подпись)

П.Н. Рудюк



КАЛУЖСКАЯ ОБЛАСТЬ
АДМИНИСТРАЦИЯ
(исполнительно-распорядительный орган)
МУНИЦИПАЛЬНОГО РАЙОНА
"ДЗЕРЖИНСКИЙ РАЙОН"

249833, г. Кондрово, пл. Центральная, д. 1
Тел. 4-69-02, факс 3-64-90 e-mail: adzerg@adm.kaluga.ru

ЗАО «РАДИАН»

ул. Комарова, 34/46, г. Калуга, 248600

Email: kalugaradian@mail.ru

№ 1755 от 12.04.2024
На № 223 от 14.03.2024

В ответ на ваш запрос о предоставлении информации для выполнения инженерно-экологических изысканий по объекту: «Уличные газопроводы д. Люблинка Дзержинский район», по адресу: Калужская область, Дзержинский район, д. Люблинка, администрация МР «Дзержинский район» сообщает, что в районе размещения проектируемого объекта:

1. Особо охраняемые природные территории местного значения отсутствуют;
2. Территорий традиционного природопользования местного значения не имеется;
3. Округов санитарной (горносанитарной) охраны курортов местного значения не имеется;
4. Лечебно-оздоровительные местности, курорты и природно-лечебные ресурсы местного значения отсутствуют;
5. Поверхностных источников хозяйственно-питьевого водоснабжения и ЗСО подземных источников хозяйственно-питьевого водоснабжения и их ЗСО не имеется. Сведений о выпуске сточных вод в водные объекты не имеется;
6. Кладбища, крематории, военные захоронения и их СЗЗ отсутствуют;
7. Леса, имеющие защитный статус, резервные леса, особо защитные участки лесов, лесопарковые зеленые пояса отсутствуют;
8. Несанкционированных свалок, полигонов ТБО и мест захоронения опасных отходов производства не имеется;
9. Особо ценных продуктивных сельскохозяйственных угодий, мелиорированных земель, мелиоративных систем не имеется;
10. ОКН, включенных в ЕГР объектов культурного наследия народов Российской Федерации, выявленных ОКН, либо объектов, обладающих признаками ОКН, зон их охраны, защитных зон ОКН регионального и местного значения не имеется.

Вместе с тем сообщаем, что объект полностью расположен на особо охраняемой природной территории федерального значения национальный парк «Угра».

Заместитель главы администрации
Дзержинского района

А.А. Гусаров

МИНИСТЕРСТВО ПРИРОДНЫХ РЕСУРСОВ
И ЭКОЛОГИИ РОССИЙСКОЙ ФЕДЕРАЦИИ



ФЕДЕРАЛЬНОЕ ГОСУДАРСТВЕННОЕ
БЮДЖЕТНОЕ УЧРЕЖДЕНИЕ

«НАЦИОНАЛЬНЫЙ ПАРК
«У Г Р А»

с. Пригородное лесничество,
г. Калуга, д.3-а, 248007
тел./факс (4842) 27-70-24/27-70-27
e-mail: ugra@parkugra.ru

от 13.12.2023 № 1114

на № _____ от _____

Директору государственного
предприятия Калужской области
«Регион»

Еремину В. А.

248002, г. Калуга, ул. Беляева, д. 1/48
gpreion40@yandex.ru

Уважаемый Владимир Александрович!

На исходящее письмо № ВЕ-610-23 от 13.12.2023 сообщаем, что трасса проектируемого объекта «Уличные газопроводы д. Люблинка Дзержинский район» полностью расположена на территории национального парка «Угра».

Директор

В. А. Гришенков

Исп. Коршунова М. А.
(89260478992)



ГЕНЕРАЛЬНЫЙ ПЛАН

МУНИЦИПАЛЬНОЕ ОБРАЗОВАНИЕ СЕЛЬСКОЕ ПОСЕЛЕНИЕ "ДЕРЕВНЯ ГАЛКИНО"
МУНИЦИПАЛЬНОГО РАЙОНА "ДЗЕРЖИНСКИЙ РАЙОН" КАЛУЖСКОЙ ОБЛАСТИ

Положение в территориальном планировании



Карта границ населенных пунктов (в том числе границ образуемых населенных пунктов), входящих в состав сельского поселения

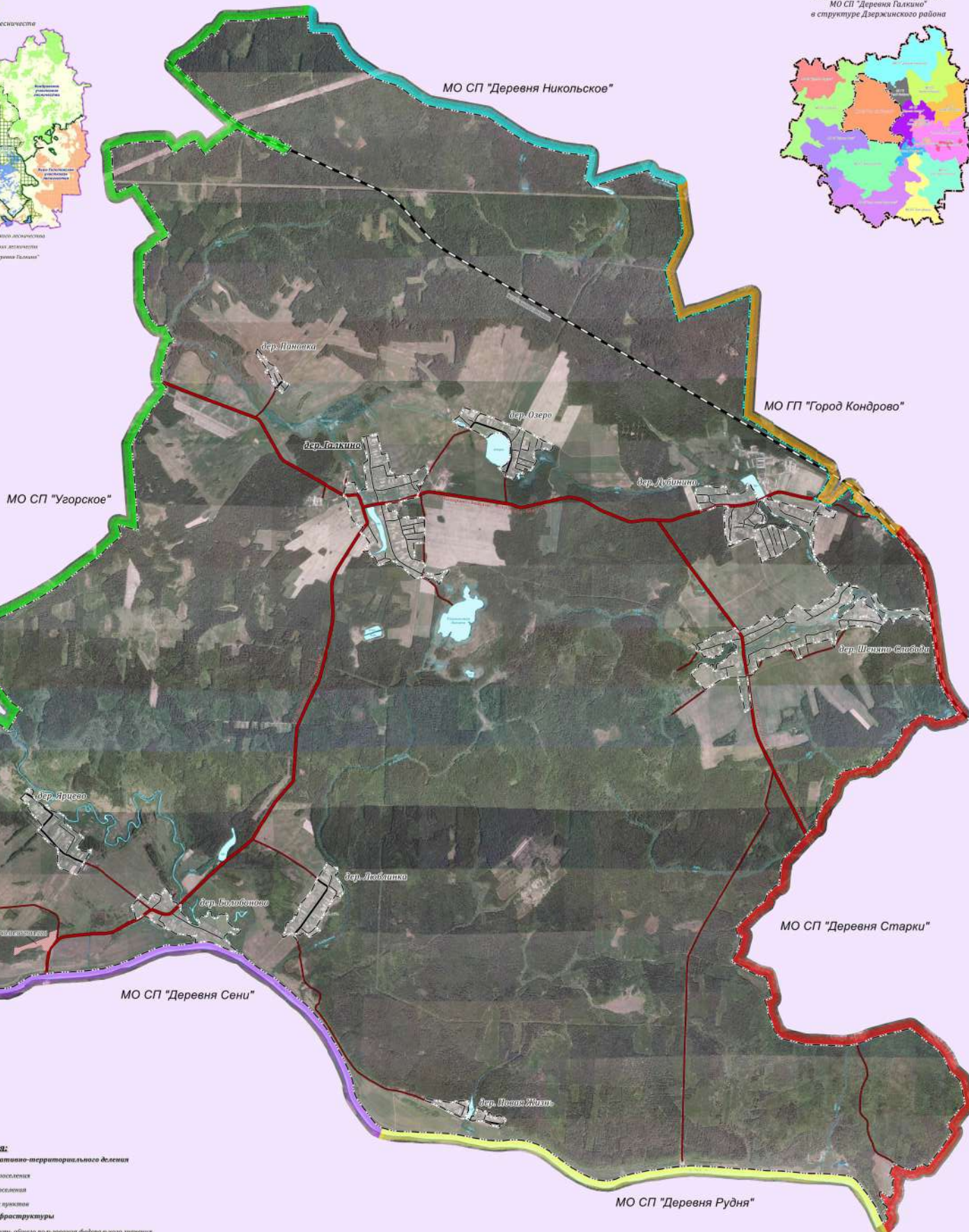
Схема существующего размещения
МО СП "Деревня Галкино"
в структуре Дзержинского района



Схема размещения лесничества




— Границы Дзержинского лесничества
— Границы участковой лесничества
— Границы МО СП "Деревня Галкино"



- Условные обозначения:**
- Границы единиц административно-территориального деления**
- Границы городского поселения
 - Границы сельского поселения
 - Границы населенных пунктов
- Объекты транспортной инфраструктуры**
- Железнодорожный путь общего пользования федерального значения
 - Автомобильные дороги регионального или межмуниципального значения
 - Автомобильные дороги местного значения
 - Элементы и фрагменты населенных пунктов местного значения
- Природные объекты**
- Водотоки, водосы (озера, пруды, водохранилища, реки, ручьи, каналы)
 - Болота
- Планируемые мероприятия**
- Земельные участки, планируемые к переводу в категорию земель особо охраняемых территорий и объектов из категории земель сельскохозяйственного назначения

1:15 000



АДМИНИСТРАЦИЯ
(исполнительно-распорядительный орган)
МУНИЦИПАЛЬНОГО ОБРАЗОВАНИЯ
СЕЛЬСКОЕ ПОСЛЕНИЕ
«ДЕРЕВНЯ ГАЛКИНО»
249863 Калужская область
Дзержинский район
д.Галкино ул. Ярославская, 17
код (48434) тел/факс 75-4-94
27 мая 2024 г.
№ 244

ООО «Атлас - Калуга»

г. Калуга, ул. Маршала Жукова, д.23А

Администрация МО СП «Деревня Галкино» на Ваш запрос № 87-2024 от 24.05.2024 года сообщает, что указанная Вами информация, имеющаяся в СП «Деревня Галкино» размещена на сайте администрации Дзержинского района <https://dzerzhinskii.gosuslugi.ru> на странице СП «Деревня Галкино» в подразделе «Градостроительная деятельность».

Глава администрации



М.И. Подковко