



ООО «ПК ГЕО»

*Муниципальный контракт №130/19
от 25 ноября 2019 г.*

***Внесение изменений и дополнений
в генеральный план
муниципального образования
сельского поселения «Деревня Карцово»
Дзержинского района
Калужской области***

Материалы по обоснованию

*Калуга
2020 г.*

ГЕНЕРАЛЬНЫЙ ПЛАН
муниципального образования сельского поселения
«Деревня Карцово»
Дзержинского района
Калужской области

Материалы по обоснованию

Утвержден Решением Сельской Думы от 17.05.2013 № 22

ОГЛАВЛЕНИЕ

СОСТАВ ПРОЕКТА.....	7
ВВЕДЕНИЕ.....	8
I. СВЕДЕНИЯ ОБ УТВЕРЖДЕННЫХ ДОКУМЕНТАХ СТРАТЕГИЧЕСКОГО ПЛАНИРОВАНИЯ О НАЦИОНАЛЬНЫХ ПРОЕКТАХ, ОБ ИНВЕСТИЦИОННЫХ ПРОГРАММАХ СУБЪЕКТОВ ЕСТЕСТВЕННЫХ МОНОПОЛИЙ, ОРГАНИЗАЦИЙ КОММУНАЛЬНОГО КОМПЛЕКСА, О РЕШЕНИЯХ ОРГАНОВ МЕСТНОГО САМОУПРАВЛЕНИЯ, ИНЫХ ГЛАВНЫХ РАСПОРЯДИТЕЛЕЙ СРЕДСТВ СООТВЕТСТВУЮЩИХ БЮДЖЕТОВ, ПРЕДУСМАТРИВАЮЩИХ СОЗДАНИЕ ОБЪЕКТОВ МЕСТНОГО ЗНАЧЕНИЯ	11
II. ОБОСНОВАНИЕ ВЫБРАННОГО ВАРИАНТА РАЗМЕЩЕНИЯ ОБЪЕКТОВ МЕСТНОГО ЗНАЧЕНИЯ ПОСЕЛЕНИЯ НА ОСНОВЕ АНАЛИЗА ИСПОЛЬЗОВАНИЯ ТЕРРИТОРИИ ПОСЕЛЕНИЯ, ВОЗМОЖНЫХ НАПРАВЛЕНИЙ РАЗВИТИЯ ЭТИХ ТЕРРИТОРИЙ И ПРОГНОЗИРУЕМЫХ ОГРАНИЧЕНИЙ ИХ ИСПОЛЬЗОВАНИЯ	13
II.1 Общие сведения	13
II.2 Природные условия	14
II.2.1 Климат.....	14
II.2.2 Инженерно-геологические условия	15
II.2.3 Природные ресурсы	16
II.2.4 Лесные ресурсы	17
II.2.5 Земельные ресурсы	17
II.3 Комплексная оценка территории по планировочным ограничениям.....	18
II.3.1 Планировочные природоохранные ограничения	18
II.3.2 Водоохранные зоны и прибрежные полосы водных объектов.....	19
II.3.3 Объекты культурного наследия. Мероприятия по охране объектов культурного наследия.....	22
II.3.4 Оценка территории по санитарно-гигиеническим ограничениям	23
II.3.5 Охранные коридоры коммуникаций	29
II.3.6 Приаэродромная территория	30
II.4 Современное использование территории сельского поселения	32
II.4.1 Целевое назначение земель сельского поселения	32
II.4.2 Современная функциональная и планировочная организация сельского поселения	33
II.4.3 Жилищный фонд	33
II.4.4 Культурно-бытовое обслуживание.....	34
II.4.5 Анализ транспортного обслуживания территории	36
II.4.6 Мероприятия по обеспечению территории сельского поселения местами захоронения	37
II.5 Социально-экономическая характеристика сельского поселения	38
II.5.1 Население, демография и трудовые ресурсы	38
II.6 Экономическая база	38
II.7 Инженерно-техническая база	39
II.7.1 Водоснабжение и водоотведение	39
II.7.2 Газоснабжение и теплоснабжение	40
II.7.3 Электроснабжение и связь.....	40
III. ОЦЕНКА ВОЗМОЖНОГО ВЛИЯНИЯ ПЛАНИРУЕМЫХ ДЛЯ РАЗМЕЩЕНИЯ ОБЪЕКТОВ МЕСТНОГО ЗНАЧЕНИЯ ПОСЕЛЕНИЯ НА КОМПЛЕКСНОЕ РАЗВИТИЕ ЭТИХ ТЕРРИТОРИЙ.....	42

IV. УТВЕРЖДЕННЫЕ ДОКУМЕНТАМИ ТЕРРИТОРИАЛЬНОГО ПЛАНИРОВАНИЯ СУБЪЕКТА РОССИЙСКОЙ ФЕДЕРАЦИИ СВЕДЕНИЯ О ВИДАХ, НАЗНАЧЕНИИ И НАИМЕНОВАНИЯХ ПЛАНИРУЕМЫХ ДЛЯ РАЗМЕЩЕНИЯ НА ТЕРРИТОРИЯХ ПОСЕЛЕНИЯ ОБЪЕКТОВ РЕГИОНАЛЬНОГО ЗНАЧЕНИЯ, ИХ ОСНОВНЫЕ ХАРАКТЕРИСТИКИ, МЕСТОПОЛОЖЕНИЕ, ХАРАКТЕРИСТИКИ ЗОН С ОСОБЫМИ УСЛОВИЯМИ ИСПОЛЬЗОВАНИЯ ТЕРРИТОРИЙ	43
V. УТВЕРЖДЕННЫЕ ДОКУМЕНТОМ ТЕРРИТОРИАЛЬНОГО ПЛАНИРОВАНИЯ МУНИЦИПАЛЬНОГО РАЙОНА СВЕДЕНИЯ О ВИДАХ, НАЗНАЧЕНИИ И НАИМЕНОВАНИЯХ ПЛАНИРУЕМЫХ ДЛЯ РАЗМЕЩЕНИЯ НА ТЕРРИТОРИИ ПОСЕЛЕНИЯ, ВХОДЯЩЕГО В СОСТАВ МУНИЦИПАЛЬНОГО РАЙОНА, ОБЪЕКТОВ МЕСТНОГО ЗНАЧЕНИЯ МУНИЦИПАЛЬНОГО РАЙОНА, ИХ ОСНОВНЫЕ ХАРАКТЕРИСТИКИ, МЕСТОПОЛОЖЕНИЕ, ХАРАКТЕРИСТИКИ ЗОН С ОСОБЫМИ УСЛОВИЯМИ ИСПОЛЬЗОВАНИЯ ТЕРРИТОРИИ	44
VI. ПЕРЕЧЕНЬ И ХАРАКТЕРИСТИКА ОСНОВНЫХ ФАКТОРОВ РИСКА ВОЗНИКНОВЕНИЯ ЧРЕЗВЫЧАЙНЫХ СИТУАЦИЙ ПРИРОДНОГО И ТЕХНОГЕННОГО ХАРАКТЕРА	44
<i>VI.I Территории, подверженные риску возникновения чрезвычайных ситуаций природного характера.</i>	<i>45</i>
<i>VI.II Территории, подверженные риску возникновения чрезвычайных ситуаций техногенного характера</i>	<i>47</i>
<i>VI.III Перечень мероприятий по обеспечению пожарной безопасности</i>	<i>55</i>
VII. ПЕРЕЧЕНЬ ЗЕМЕЛЬНЫХ УЧАСТКОВ, КОТОРЫЕ ВКЛЮЧАЮТСЯ В ГРАНИЦЫ НАСЕЛЕННЫХ ПУНКТОВ, ВХОДЯЩИХ В СОСТАВ ПОСЕЛЕНИЯ ИЛИ ИСКЛЮЧАЮТСЯ ИЗ ГРАНИЦ, С УКАЗАНИЕМ КАТЕГОРИЙ ЗЕМЕЛЬ, К КОТОРЫМ ПЛАНИРУЕТСЯ ОТНЕСТИ ЭТИ ЗЕМЕЛЬНЫЕ УЧАСТКИ, И ЦЕЛЕЙ ИХ ПЛАНИРУЕМОГО ИСПОЛЬЗОВАНИЯ	66
VIII. СВЕДЕНИЯ ОБ УТВЕРЖДЕННЫХ ПРЕДМЕТАХ ОХРАНЫ И ГРАНИЦАХ ТЕРРИТОРИЙ ИСТОРИЧЕСКИХ ПОСЕЛЕНИЙ ФЕДЕРАЛЬНОГО ЗНАЧЕНИЯ И ИСТОРИЧЕСКИХ ПОСЕЛЕНИЙ РЕГИОНАЛЬНОГО ЗНАЧЕНИЯ	66

СОСТАВ ПРОЕКТА

I. Текстовые материалы

№ п/п	Наименование материалов
1	Положение о территориальном планировании
2	Материалы по обоснованию

II. Графические материалы

№ п/п	Наименование картографического материала	Масштаб
1	Положение о территориальном планировании	
1.1	Карта границ населенных пунктов (в том числе границ образуемых населенных пунктов)	1:15000
1.2	Карта функциональных зон	1:15000
1.3	Карта планируемого размещения объектов местного значения поселения	1:15000
2	Материалы по обоснованию	
2.1	Карта границ зон с особыми условиями использования территории	1:15000
2.2	Территории, подверженные риску возникновения чрезвычайных ситуаций природного и техногенного характера	1:15000
2.3	Местоположение существующих и строящихся объектов федерального, регионального и местного значения поселения	1:15000

Введение

Генеральный план муниципального образования сельского поселения «Деревня Карцово» Дзержинского муниципального района (далее по тексту – генеральный план) разработан ИП ЖИВОВ ЯКОВ НИКОЛАЕВИЧ, утвержден Решением Сельской Думы от 17.05.2013 № 22.

Внесение изменений и дополнений в Генеральный план муниципального образования сельское поселение «Деревня Карцово» Дзержинского муниципального района (далее по тексту – генеральный план) выполняется по заказу Администрации (исполнительно-распорядительного органа) сельского поселения «Деревня Карцово», в соответствии с Муниципальным контрактом № 130/19 от 25 ноября 2020 г.

Необходимость внесения изменений и дополнений в Генеральный план была вызвана:

- приведение в соответствие с Приказом Минэкономразвития РФ №10 от 09.01.2018 г.;
- внесение изменений в соответствие с Законом Калужской области №318-ОЗ от 22.03.2018 г.;
- отображение границы приаэродромной территории аэродрома «Калуга».

Проект внесения изменений и дополнений в Генеральный план СП «Деревня Карцово» выполнен в соответствии с требованиями Градостроительного, Земельного, Лесного, Водного кодексов Российской Федерации, Федерального Закона от 25.06.2002 №73-ФЗ «Об объектах культурного наследия (памятниках истории и культуры) народов Российской Федерации», Минэкономразвития России от 09.01.2018 N 10 "Об утверждении Требований к описанию и отображению в документах территориального планирования объектов федерального значения, объектов регионального значения, объектов местного значения и о признании утратившим силу приказа Минэкономразвития России от 7 декабря 2016 г. N 793"; Приказа Управления архитектуры и градостроительства Калужской обл. от 17.07.2015 N 59 (ред. от 29.07.2020) "Об утверждении региональных нормативов градостроительного проектирования Калужской области"; с учетом Схемы территориального планирования Калужской области; местных нормативов градостроительного проектирования муниципального района «Дзержинский район» и иными законами и нормативными правовыми актами Российской Федерации и Калужской области.

В соответствии со ст. 23 Градостроительного кодекса РФ материалы по обоснованию генерального плана в текстовой форме содержат:

1) сведения об утвержденных документах стратегического планирования, указанных в части 5.2 статьи 9 настоящего Кодекса, о национальных проектах, об инвестиционных программах субъектов естественных монополий, организаций коммунального комплекса, о решениях органов местного самоуправления, иных главных распорядителей средств соответствующих бюджетов, предусматривающих создание объектов местного значения;

2) обоснование выбранного варианта размещения объектов местного значения поселения, городского округа на основе анализа использования территорий поселения, городского округа, возможных направлений развития этих территорий и прогнозируемых ограничений их использования, определяемых в том числе на основании сведений, документов, материалов, содержащихся в государственных информационных системах обеспечения градостроительной деятельности, федеральной государственной информационной системе территориального планирования, в том числе материалов и результатов инженерных изысканий,

содержащихся в государственных информационных системах обеспечения градостроительной деятельности;

3) оценку возможного влияния планируемых для размещения объектов местного значения поселения, городского округа на комплексное развитие этих территорий;

4) утвержденные документами территориального планирования Российской Федерации, документами территориального планирования двух и более субъектов Российской Федерации, документами территориального планирования субъекта Российской Федерации сведения о видах, назначении и наименованиях планируемых для размещения на территориях поселения, городского округа объектов федерального значения, объектов регионального значения, их основные характеристики, местоположение, характеристики зон с особыми условиями использования территорий в случае, если установление таких зон требуется в связи с размещением данных объектов, реквизиты указанных документов территориального планирования, а также обоснование выбранного варианта размещения данных объектов на основе анализа использования этих территорий, возможных направлений их развития и прогнозируемых ограничений их использования;

5) утвержденные документом территориального планирования муниципального района сведения о видах, назначении и наименованиях планируемых для размещения на территории поселения, входящего в состав муниципального района, объектов местного значения муниципального района, их основные характеристики, местоположение, характеристики зон с особыми условиями использования территорий в случае, если установление таких зон требуется в связи с размещением данных объектов, реквизиты указанного документа территориального планирования, а также обоснование выбранного варианта размещения данных объектов на основе анализа использования этих территорий, возможных направлений их развития и прогнозируемых ограничений их использования;

6) перечень и характеристику основных факторов риска возникновения чрезвычайных ситуаций природного и техногенного характера;

7) перечень земельных участков, которые включаются в границы населенных пунктов, входящих в состав поселения, городского округа, или исключаются из их границ, с указанием категорий земель, к которым планируется отнести эти земельные участки, и целей их планируемого использования;

8) сведения об утвержденных предметах охраны и границах территорий исторических поселений федерального значения и исторических поселений регионального значения.

Материалы по обоснованию генерального плана в виде карт отображают:

1) границы поселения, городского округа;

2) границы существующих населенных пунктов, входящих в состав поселения, городского округа;

3) местоположение существующих и строящихся объектов местного значения поселения, городского округа;

4) особые экономические зоны (*на территории сельского поселения отсутствуют*).

5) особо охраняемые природные территории федерального, регионального, местного значения;

6) территории объектов культурного наследия;

6.1) территории исторических поселений федерального значения, территории исторических поселений регионального значения, границы которых утверждены в порядке, предусмотренном статьей 59 Федерального закона от 25 июня 2002 года N 73-ФЗ "Об объектах культурного наследия (памятниках истории и культуры) народов Российской Федерации" (*на территории сельского поселения отсутствуют*);

7) зоны с особыми условиями использования территорий;

8) территории, подверженные риску возникновения чрезвычайных ситуаций природного и техногенного характера;

8.1) границы лесничеств;

9) иные объекты, иные территории и (или) зоны, которые оказали влияние на установление функциональных зон и (или) планируемое размещение объектов местного значения поселения, городского округа или объектов федерального значения, объектов регионального значения, объектов местного значения муниципального района.

Карты в составе материалов по обоснованию проекта генерального плана представляются в составе:

- Карта границ зон с особыми условиями использования территории;

- Территории, подверженные риску возникновения чрезвычайных ситуаций природного и техногенного характера;

- Местоположение существующих и строящихся объектов регионального и местного значения поселения.

I. Сведения об утвержденных документах стратегического планирования о национальных проектах, об инвестиционных программах субъектов естественных монополий, организаций коммунального комплекса, о решениях органов местного самоуправления, иных главных распорядителей средств соответствующих бюджетов, предусматривающих создание объектов местного значения

- Стратегия пространственного развития Российской Федерации на период до 2025 года, утвержденная распоряжением Правительства Российской Федерации от 13.02.2019 N 207-р;

- Государственная программа развития сельского хозяйства и регулирования рынков сельскохозяйственной продукции, сырья и продовольствия, утвержденная постановлением Правительства Российской Федерации от 14.07.2012 N 717 (с последующими изменениями);

- Государственная программа Российской Федерации «Обеспечение доступным и комфортным жильем и коммунальными услугами граждан Российской Федерации», утвержденная постановлением Правительства Российской Федерации от 17.12.2010 N 1050 (с последующими изменениями);

- Государственная программа Российской Федерации «Развитие образования», утвержденная постановлением Правительства Российской Федерации от 26.12.2017 N 1642 (с последующими изменениями);

- Государственная программа Российской Федерации «Развитие здравоохранения», утвержденная постановлением Правительства Российской Федерации от 26.12.2017 N 1640 (с последующими изменениями);

- Государственная программа Российской Федерации «Развитие физической культуры и спорта», утвержденная постановлением Правительства Российской Федерации от 15.04.2014 N 302 (с изменениями и дополнениями);

- Стратегия социально-экономического развития Калужской области до 2030 года (с изменениями на 29 января 2020 года), утвержденная Постановлением Правительства Калужской области от 29 июня 2009 года N 250 (с последующими изменениями);

- Государственная программа Калужской области «Развитие предпринимательства и инноваций в Калужской области», утвержденная постановлением Правительства Калужской области от 08.02.2019 N 89 (с последующими изменениями);

- Государственная программа Калужской области «Развитие общего и дополнительного образования в Калужской области», утвержденная постановлением Правительства Калужской области от 29.01.2019 N 38 (с последующими изменениями);

- Государственная программа Калужской области «Развитие здравоохранения в Калужской области», утвержденная постановлением Правительства Калужской области от 31.01.2019 N 44 (с последующими изменениями);

- Государственная программа Калужской области «Семья и дети в Калужской области», утвержденная постановлением Правительства Калужской области от 31.01.2019 N 51 (с последующими изменениями);

- Государственная программа Калужской области «Развитие культуры в Калужской области», утвержденная постановлением Правительства Калужской области от 31.01.2019 N 49 (с последующими изменениями);

- Государственная программа Калужской области «Развитие физической культуры и спорта в Калужской области», утвержденная постановлением Правительства Калужской области от 31.01.2019 N 53 (с последующими изменениями);

- Государственная программа Калужской области «Доступная среда в Калужской области», утвержденная постановлением Правительства Калужской области от 30.12.2013 N 744 (с последующими изменениями);

- Государственная программа Калужской области «Развитие туризма в Калужской области», утвержденная постановлением Правительства Калужской области от 26.02.2019 N 122 (с последующими изменениями);

- Государственная программа Калужской области «Обеспечение доступным и комфортным жильем и коммунальными услугами населения Калужской области», утвержденная постановлением Правительства Калужской области от 31.01.2019 N 52 (с последующими изменениями);
- Государственная программа Калужской области «Безопасность жизнедеятельности на территории Калужской области», утвержденная постановлением Правительства Калужской области от 28.03.2019 N 201 (с последующими изменениями);
- Государственная программа Калужской области «Охрана окружающей среды в Калужской области», утвержденная постановлением Правительства Калужской области от 12.02.2019 N 98 (с последующими изменениями);
- Государственная программа Калужской области «Формирование современной городской среды в Калужской области», утвержденная постановлением Правительства Калужской области от 31.01.2019 N 50 (с последующими изменениями);
- Государственная программа Калужской области «Комплексное развитие сельских территорий», утвержденная постановлением Правительства Калужской области от 31.01.2019 N 63 (с последующими изменениями);
- Государственная программа Калужской области «Экономическое развитие в Калужской области», утвержденная постановлением Правительства Калужской области от 25.03.2019 N 171 (с последующими изменениями);
- Государственная программа Калужской области «Развитие дорожного хозяйства Калужской области», утвержденная постановлением Правительства Калужской области от 02.06.2020 N 430 (с последующими изменениями);
- Государственная программа Калужской области «Развитие сельского хозяйства и регулирования рынков сельскохозяйственной продукции, сырья и продовольствия в Калужской области», утвержденная постановлением Правительства Калужской области от 31.01.2019 N 48 (с последующими изменениями);
- Государственная программа Калужской области «Развитие лесного хозяйства в Калужской области», утвержденная постановлением Правительства Калужской области от 12.02.2019 N 97 (с последующими изменениями);
- Государственная программа Калужской области «Энергосбережение и повышение энергоэффективности в Калужской области», утвержденная постановлением Правительства Калужской области от 26.03.2019 N 175 (с последующими изменениями);
- Государственная программа Калужской области «Воспроизводство и использование природных ресурсов в Калужской области», утвержденная постановлением Правительства Калужской области от 12.02.2019 N 96 (с последующими изменениями);
- Муниципальная программа «Развитие дорожного хозяйства Дзержинского района в 2017-2021 годах», утвержденная постановлением администрации МР «Дзержинский район» 30.12.2016 N 1199 (с последующими изменениями);
- Муниципальная программа «Развитие жилищно - коммунального и строительного комплекса Дзержинского района на 2017-2021 годы» , утвержденная постановлением администрации МР «Дзержинский район» от 30.12.2016 N 1187(с последующими изменениями) ;
- Муниципальная программа «Развитие жилищно-коммунального и строительного комплекса Дзержинского района на 2017 - 2021 годы» , утвержденная постановлением администрации МР «Дзержинский район» от 30.12.2016 N 1187 (с последующими изменениями);
- Муниципальная программа «Доступная среда в Дзержинском районе» (2017 – 2021 годы), утвержденная постановлением администрации МР «Дзержинский район» от 30.12.2016 № 1196 (с последующими изменениями);
- Муниципальная программа «Развитие образования в Дзержинском районе Калужской области на 2017-2021 г.г», утвержденная постановлением администрации МР «Дзержинский район» от 30.12.2016 N 1208 (с последующими изменениями);

- Муниципальная программа «Развитие культуры Дзержинского района на 2017-2021 гг», утвержденная постановлением администрации МР «Дзержинский район» от 30.12.2016 N 1184 (с последующими изменениями);

- Муниципальная программа «Развитие сельского хозяйства регулирования рынков сельскохозяйственной продукции, сырья и продовольствия в муниципальном районе Дзержинский район», утвержденная постановлением администрации МР «Дзержинский район» от 26.02.2020 N 217 (с последующими изменениями).

II. Обоснование выбранного варианта размещения объектов местного значения поселения на основе анализа использования территории поселения, возможных направлений развития этих территорий и прогнозируемых ограничений их использования

II.1 Общие сведения

Сельское поселение «**Деревня Карцово**» расположено на территории Дзержинского района Калужской области. Центр сельского поселения – **Деревня Карцово** находится в 4,5 км к востоку от г. Кондрово, и в 40 км.на север от г. Калуга с которым связан региональной дорогой Калуга-Медынь. В состав сельского поселения «Деревня Карцово» входят 14 следующие населенные пункты: дер. Карцово, дер. Огарёво, дер. Мурзино, дер. Малое Болынтово, дер. Большое Болынтово, дер. Крутицы, дер. Костиково, дер. Кожухово, дер. Носыкино, дер. Желтыкино, дер. Некрасово, дер. Акишево, дер. Макарово, дер. Заполье.

Картографическое описание границ сельского поселения «Деревня Карцово»:

На севере - на восток от дороги Калуга - Медынь в месте ответвления проселочной дороги на дер. Барятино северо-западнее дер. Акишево до пересечения указанной дороги юго-западнее дер. Барятино, поворот на юго-восток, пересекая дорогу шоссе Калуга - Медынь - Желтыкино у развилки на дер. Барятино, по северо-восточным границам лесных кварталов N 20, 21 Кондровского лесничества, далее, пересекая проселочную дорогу Андреевское - Мурзино, до реки Медынки, пересекая реку, поворот на северо-восток по безымянному ручью, далее по западной границе дер. Насыкино до дороги Кондрово - Желтыкино, пересекая дорогу, далее на северо-восток, огибая дер. Желтыкино с северо-западной стороны, поворот на север по западным границам лесных кварталов N 12, 10, 6, 3 Кондровского лесничества до границы Дзержинского и Малоярославецкого районов.

На востоке - на юго-восток по границе Дзержинского и Малоярославецкого районов до точки, расположенной северо-восточнее дер. Фролово.

На юге - на юго-запад от границы Дзержинского и Малоярославецкого районов, пересекая дорогу Фролово - Песочня, вдоль северной границы дер. Фролово параллельно дороге Фролово - урочище Ясенки до урочища Ясенки, далее, огибая урочище с северной и западной сторон, пересекая дорогу урочище Ясенки - Карамышево, на юго-восток до урочища Ефаново, далее на юго-запад, пересекая дорогу урочище Ясенки - Карамышево, до северо-западной границы дер. Гавшино, далее на запад, пересекая реку Медынку, дорогу Карцово - Редькино, ЛЭП, два безымянных ручья, до дороги Калуга - Медынь.

На западе - на северо-запад по дороге Калуга - Медынь до городской черты г. Кондрова, далее по восточной границе городской черты г. Кондрова и дороге Калуга - Медынь до перекрестка с проселочной дорогой на дер. Барятино, северо-западнее дер. Акишево.

Муниципальное образование Сельское поселение «Деревня Карцово» граничит:

- На севере с СП «Угорская волость»;
- На востоке с СП «Деревня Редькино»;
- На западе с ГП «Город Кондрово»;
- На юге с СП «Деревня Старки»;

- На востоке с Малоярославецким районом (муниципальным образованием СП «Деревня Рябцево».

Площадь территории муниципального образования «Деревня Карцово» в существующих границах составляет 8061.77 га. Границы муниципального образования внесены во ФГИС ЕГРН.

Численность населения 773 человека.

II.2 Природные условия

II.2.1 Климат

Климат сельского поселения умеренно континентальный. Характеризуется теплым летом, умеренно холодной с устойчивым снежным покровом зимой и хорошо выраженными, но менее длительными переходными периодами – весной и осенью.

В конце лета – начале осени, нередко во второй половине зимы и весной, преобладает западный тип атмосферной циркуляции, сопровождающийся активной циклонической деятельностью, значительными осадками, положительными аномалиями температуры воздуха зимой и отрицательным летом.

С октября по май в результате воздействия сибирского максимума западная циркуляция нередко сменяется восточной, что сопровождается малооблачной погодой, большими отрицательными аномалиями температуры воздуха зимой и положительными летом.

Согласно строительно-климатическому районированию, рассматриваемая территория находится в подрайоне, характеризующимся в целом благоприятными условиями для строительства.

Температура воздуха в среднем за год положительная +4,0...+4,6°C. В годовом ходе с ноября по март отмечается отрицательная средняя месячная температура, с апреля по октябрь - положительная. Самый холодный месяц года - январь, со средней температурой воздуха -8,9°C. Самый теплый месяц года – июль, со средней температурой воздуха +17,8°C. Весной и осенью характерны заморозки.

Продолжительность безморозного периода колеблется в пределах от 99 до 183 суток, в среднем - 149 суток.

В зависимости от характера зим, их снежности и температурного режима изменяется глубина промерзания почвы, которая колеблется в отдельные зимы от 25 до 100 см, в среднем составляя 64 см.

Многолетняя средняя продолжительность промерзания почвы составляет 150-180 дней.

Для поселения характерно избыточное количество влаги. На рассматриваемой территории в среднем выпадает чуть более 650 мм осадков в год. Число дней с относительной влажностью воздуха 80% и более за год составляет 125-133. Две трети осадков выпадает в теплый период года (апрель - октябрь) в виде дождя, одна треть - зимой в виде снега.

Снег начинает выпадать в конце октября - начале ноября, устойчивый снежный покров формируется в конце ноября. Мощность снежного покрова достигает в среднем 30-40 см. Период с устойчивым снежным покровом колеблется от 130 до 145 дней.

В течение года преобладают ветры западного и юго-западного направлений. Средняя скорость ветра изменяется от 3,8 м/с летом до 4,9 м/с – зимой.

II.2.2 Инженерно-геологические условия

Рельеф территории поселения представлен абсолютными отметками в пределах 162-210 м. Относительные перепады высот составляет 48 м.

В зависимости от степени расчлененности, геологического строения, литологического состава коренных и четвертичных отложений, рельефа местности выделено восемь типов ландшафтов.

1 тип ландшафта. Плоско-холмистая моренно-водноледниковая слаборасчлененная равнина значительно заболоченная. Абсолютные отметки поверхности 170 – 180 м. четвертичные образования представлены, в основном, песчаными гравелистами суглинками, останцами моренных суглинков и в небольшом количестве наблюдается прослой гравелистых песков. Общая мощность этих отложений составляет 7-15 м. коренные породы представлены глинисто-известняковой толщей нижнего карбона, юрскими глинами и глинистыми песками валанжинского яруса нижнего мела. Из-за плоского рельефа и близкого залегания коренных пород четвертичные отложения обводнены. Почвы дерновые от слабоподзолистых до сильноподзолистых местами глееватые и глеевые на суглинистой основе.

2 тип ландшафта. Плоская, полого-волнистая водноледниковая слаборасчлененная равнина значительно заболоченная. Четвертичные образования сложены водноледниковыми суглинками, песчано-гравийным материалом, глинистыми песками. Общая мощность четвертичных отложений изменяется от 15 м до 25 м, коренные породы представлены в основном тирригенно-известняковым комплексом нижнего карбона. Почвы дерново-слабоподзолистые и светло-серые лесные, местами глееватые на суглинистой и суглинисто-каменистой основах.

3 тип ландшафта. Плоская аллювиальная равнина со староречьями, прирусловыми валами, болотами. Сложена песками, галечниками, торфом, аллювиальными суглинками. Низкая пойма на малых реках и ручьях имеет максимальную высоту 2,0 м., высокая пойма – до 4 м. на р.Угра до 10 м. Почвы луговые дерновые.

3 тип ландшафта. Пологохолмистая моренно-водноледниковая слабо-среднерасчлененная равнина. Четвертичные образования сложены моренными и водноледниковыми суглинками с прослоями песчано-гравийного материала в кровле песчаные покровные суглинки, общая мощность этих пород 10 – 20 м. Коренные породы представлены различными литолого-стратиграфическими комплексами. Почвы дерново-среднеподзолистые местами глееватые на песчаной основе.

4 тип ландшафта. Плоская аллювиальная равнина, сложена песками, местами сверху залегают покровные суглинки. Данный ландшафт образован на основе плоско-волнистой, плосконаклонной аллювиально-водноледниковой сильно-расчлененной равнины, который постепенно переходит в третью надпойменную террасу. Терраса эрозионно-аккумулятивная, в цоколе которой залегают раннемосковские отложения или коренные породы. Почвы дерново-слабоподзолистые на песчаной и суглинистой основе.

5 тип ландшафта. Плоская аллювиальная равнина со староречьями, прирусловыми валами, болотами. Сложена песками, галечниками, торфом, аллювиальными суглинками. Низкая пойма на малых реках и ручьях имеет максимальную высоту 2,0 м., высокая пойма – до 4 м. Почвы луговые дерновые.

Инженерно-геологическое районирование

Тип ландшафта	Краткая геологическая характеристика	Экзогенные геологические процессы	Прогнозируемые изменения свойств грунтов, процессов и явлений. Условия строительного освоения территории
---------------	--------------------------------------	-----------------------------------	--

1	Развитие среднечетвертичных моренных и водноледниковых отложений времен московского оледенения. Подстилаются породами различных стратиграфо-генетических комплексов.	Рельеф слабо-среднерасчлененный, понижения в рельефе переувлажнены, иногда заболочены. Уровень стояния рунтовых вод 0-5м. В пределах ландшафта местами наблюдается карстообразование	Моренные суглинки по составу и своими несущими свойствами по латерали и на глубину довольно устойчивы. Водноледниковые суглинки и пески наоборот резко изменчивы по своим несущим свойствам и водонасыщенном состоянии суффозионно-неустойчивые. Условия для строительства в целом средние.
2	Тоже. Тип ландшафта осложнен озонами и моренными останцами.	Рельеф слаборасчлененный, выположенный, заболочен, суффозионные и термокарстовые западины. Уровень стояния грунтовых вод - 0-5м.	В геологическом разрезе преобладают песчаные разности грунтов изменчивые по своим несущим свойствам. Значительная заболоченность потребует организации стока, как поверхностных вод, так и подземных. Условия для строительства средние и сложные.
3	Развитие средне-позднечетвертичных аллювиальных и покровных образований. Подстилаются породами различных стратиграфо-генетических комплексов.	Рельеф слабо-среднерасчлененный, хорошо дренирован. Уровень грунтовых вод обычно находится в коренных породах. Наблюдается линейная эрозия склонов рек и оврагов.	Состав пород четвертичного возраста очень разнообразный и невыдержанный по глубине и латерали. Мощность этих образований может достигать 52 м. Условия для строительства в каждом конкретном случае должно рассматриваться индивидуально, и могут быть как простыми, так и сложными.
4	Развитие позднечетвертичных аллювиальных отложений надпойменных террас (первой, второй). Подстилаются породами различных стратиграфо-генетических комплексов.	Линейная эрозия склонов террас. Рельеф дренирован. Глубина залегания грунтовых вод сильно варьирует и зависит от высоты террас над урезом вод гидросети.	Супесчано-песчаные разности грунтов суффозионно-неустойчивые, легко размываются. Аллювиальные суглинки более стабильны по своим несущим свойствам. Условия для строительства средние.
5	Развитие современных аллювиальных отложений пойменных террас. Подстилаются породами различных стратиграфо-генетических комплексов.	Боковой подмыв пойм. Поймы осложнены староречьями, болотами, прирусловыми валами. В весенний паводок пойма затопляется.	Условия строительства потенциально неблагоприятные.

II.2.3 Природные ресурсы

Водные ресурсы

Водные ресурсы сельского поселения представлены поверхностными и подземными водами.

Основным источником поверхностных вод являются река Медынка.

Подземные воды являются наиболее предпочтительным источником питьевого водоснабжения.

Минерально-сырьевые ресурсы

В районе д.Акишево разведаны запасы огнеупорных глин

II.2.4 Лесные ресурсы

Леса располагаются на землях лесного фонда и землях иных категорий. Использование, охрана, защита, воспроизводство лесов осуществляются в соответствии с целевым назначением земель, на которых эти леса располагаются. Границы земель лесного фонда и границы земель иных категорий, на которых располагаются леса, определяются в соответствии с земельным законодательством, лесным законодательством и законодательством о градостроительной деятельности.

Побочными видами использования лесов поселения могут быть сенокошение, сбор ягод и грибов, заготовка и сбор недревесных лесных ресурсов, рекреационное использование, охота, разработка полезных ископаемых.

Промышленная заготовка и сбор недревесных лесных ресурсов не ведётся, но поселение обладает значительными их запасами, что создаёт основу для возможного развития в будущем этого вида использования лесов, главным образом предприятиями малого бизнеса.

Леса поселения имеют рекреационное значение для жителей поселения, района и Калужской области.

Однако этот природно-ресурсный потенциал организовано практически не используется. Леса традиционно сложившихся рекреационных зон вокруг населённых пунктов, по берегам рек и водоёмов, вдоль автомобильных дорог и т.п. используются населением стихийно без должной организации. Такие зоны испытывают на себе значительную антропогенную нагрузку.

II.2.5 Земельные ресурсы

Распределение земельного фонда по категориям земель

Существующая площадь земель населенных пунктов позволяет осуществлять строительство объектов жилищного и промышленно-гражданского назначения в пределах границ населенных пунктов и расширение таких территорий на расчетный срок не планируется.

Условия сельскохозяйственного производства характеризуются значительной территориальной неоднородностью. Для эффективного планирования сельскохозяйственного производства и анализа его результатов необходимы сведения о качестве почвы. Внутривоспроизводственная оценка земель включает бонитировку почв и экономическую оценку, которые представляют собой две взаимосвязанные части земельно-оценочных работ. Бонитировка почв производится для выявления качественных показателей, характеризующих плодородие почв применительно к основным сельскохозяйственным культурам или их группам при сопоставимом уровне интенсивности земледелия. Экономическая оценка земель устанавливает сравнительную ценность земли как средства производства в сельском хозяйстве и определяется ее плодородием, местоположением и технологическими свойствами территории. По результатам внутривоспроизводственной оценки земель получены следующие характеристики:

Показатели оценки сенокосов и пастбищ

	По продуктивности, баллов	По содержанию перевариваемого протеина, баллов
Сенокосы	10,5	15,3
Пастбища	11,1	15,8

Показатели оценки технологических свойств и плодородия почв

Балл контурности	95
------------------	----

Балл энергоемкости	98
Балл пахотных работ	97
Балл непахотных работ	95

Оценка пашни по продуктивности (баллов)

Озимые зерновые	29
Яровые зерновые	30
Лен-долгунец	15
Картофель	49
Кукуруза на силос и зеленый корм	57
Многолетние травы	39
Однолетние травы	24

Анализ современного состояния земель сельскохозяйственного назначения в поселении позволяет сделать следующие выводы:

- характер использования земель сельскохозяйственного назначения в целом отвечает целевому назначению данного вида угодий;
- имеются значительные массивы неиспользуемых сельскохозяйственных земель, в том числе пашни.

II.3 Комплексная оценка территории по планировочным ограничениям

Анализ территориальных ресурсов и оценка возможностей перспективного градостроительного развития МО СП «Деревня Карцово» на прилегающих территориях выполнены с учетом оценки системы планировочных ограничений, основанных на требованиях действующих нормативных документов.

К зонам с особыми условиями использования территорий (планировочных ограничений) на территории МО СП «Деревня Карцово» отнесены:

I – Территории с природоохранными ограничениями:

1. Водоохранные зоны и прибрежные защитные полосы.

II – Зоны охраны объектов историко-культурного назначения:

1. Объекты культурного наследия.

III – Территории с санитарно-гигиеническими ограничениями:

1. Зоны санитарной охраны источников питьевого водоснабжения.
2. СЗЗ автомобильного и железнодорожного транспорта.
3. СЗЗ от производственно-коммунальных объектов.

IV – Охранные коридоры коммуникаций:

1. Линий и объектов связи.
2. Линий и сооружений электропередач.
3. Линий водопровода.
4. Линий и объектов газоснабжения.
5. Объектов теплоснабжения.

Установленные ограничения градостроительной деятельности показаны на чертеже «Карта границ зон с особыми условиями использования территории».

II.3.1 Планировочные природоохранные ограничения

К землям природоохранного назначения относятся земли: запретных и нерестоохранных полос; занятые защитными лесами, предусмотренными лесным законодательством (за исключением защитных лесов, расположенных на землях лесного фонда, землях особо охраняемых территорий); иные земли, выполняющие природоохранные функции.

Территориальная охрана природы регламентируется Федеральным Законом «Об охране окружающей среды», Федеральным законом «Об особо охраняемых природных

территориях», Законом Калужской области «О регулировании отдельных правоотношений, связанных с охраной окружающей среды, на территории Калужской области», Земельным кодексом Российской Федерации, Лесным кодексом Российской Федерации, специальными статьями Градостроительного Кодекса Российской Федерации, а также положениями об отдельных категориях особо охраняемых природных территорий и некоторыми другими подзаконными актами.

Особо охраняемые природные территории

Особо охраняемые природные территории (ООПТ) – участки земли, водной поверхности и воздушного пространства над ними, где располагаются природные комплексы и объекты, которые имеют особое природоохранное, научное, культурное, эстетическое, рекреационное и оздоровительное значение, которые изъяты решением органов государственной власти полностью или частично из хозяйственного пользования и для которых установлен режим особой охраны. К ООПТ относятся государственные природные заповедники, в том числе биосферные, национальные парки, природные парки, государственные природные заказники, памятники природы, дендрологические памятники и ботанические сады. Законами субъектов Российской Федерации могут устанавливаться и иные категории ООПТ регионального и местного значения.

На территории сельского поселения расположены следующие особо охраняемые природные территории (памятники природы) регионального значения:

- «Переходное болото» в 1,5 км. от дороги Кондрово-Маковцы (площадь – 10 га, охранная зона не установлена, правоустанавливающий документ – постановление Законодательного Собрания Калужской области от 18.05.1995 г. №209 (в ред. постановления Законодательного Собрания Калужской области от 20.09.2012 г. №624));

- «Ключ- источник» в дер. Огарево (площадь не определена, размер охранной зоны – 100 метров, правоустанавливающий документ - постановление Законодательного Собрания Калужской области от 18.05.1995 г. №209 (в ред. постановления Законодательного Собрания Калужской области от 20.09.2012 г. № 624));

В соответствии с п.1 ст.27 N 33-ФЗ « Об особо охраняемых природных территориях» (в ред. 31.07.2020 г.) на территориях, на которых находится памятники природы, и в границах их охранных зон запрещается всякая деятельность, влекущая за собой нарушение сохранности памятников природы».

II.3.2 Водоохранные зоны и прибрежные полосы водных объектов

1. Водоохранными зонами являются территории, которые примыкают к береговой линии (границам водного объекта) морей, рек, ручьев, каналов, озер, водохранилищ и на которых устанавливается специальный режим осуществления хозяйственной и иной деятельности в целях предотвращения загрязнения, засорения, заиления указанных водных объектов и истощения их вод, а также сохранения среды обитания водных биологических ресурсов и других объектов животного и растительного мира.

2. В границах водоохранных зон устанавливаются прибрежные защитные полосы, на территориях которых вводятся дополнительные ограничения хозяйственной и иной деятельности.

3. За пределами территорий городов и других населенных пунктов ширина водоохранной зоны рек, ручьев, каналов, озер, водохранилищ и ширина их прибрежной защитной полосы устанавливаются от местоположения соответствующей береговой линии (границы водного объекта), а ширина водоохранной зоны морей и ширина их прибрежной защитной полосы - от линии максимального прилива. При наличии централизованных ливневых систем водоотведения и набережных границы прибрежных защитных полос этих водных объектов совпадают с парапетами набережных, ширина водоохранной зоны на таких территориях устанавливается от парапета набережной.

4. Ширина водоохранной зоны рек или ручьев устанавливается от их истока для рек или ручьев протяженностью:

- 1) до десяти километров - в размере пятидесяти метров;
 - 2) от десяти до пятидесяти километров - в размере ста метров;
 - 3) от пятидесяти километров и более - в размере двухсот метров.
5. Для реки, ручья протяженностью менее десяти километров от истока до устья водоохранная зона совпадает с прибрежной защитной полосой. Радиус водоохранной зоны для истоков реки, ручья устанавливается в размере пятидесяти метров.
6. Ширина водоохранной зоны озера, водохранилища, за исключением озера, расположенного внутри болота, или озера, водохранилища с акваторией менее 0,5 квадратного километра, устанавливается в размере пятидесяти метров. Ширина водоохранной зоны водохранилища, расположенного на водотоке, устанавливается равной ширине водоохранной зоны этого водотока.
7. Границы водоохранной зоны озера Байкал устанавливаются в соответствии с Федеральным законом от 1 мая 1999 года N 94-ФЗ "Об охране озера Байкал".
(часть 7 в ред. Федерального закона от 28.06.2014 N 181-ФЗ)
8. Ширина водоохранной зоны моря составляет пятьсот метров.
9. Водоохранные зоны магистральных или межхозяйственных каналов совпадают по ширине с полосами отводов таких каналов.
10. Водоохранные зоны рек, их частей, помещенных в закрытые коллекторы, не устанавливаются.
11. Ширина прибрежной защитной полосы устанавливается в зависимости от уклона берега водного объекта и составляет тридцать метров для обратного или нулевого уклона, сорок метров для уклона до трех градусов и пятьдесят метров для уклона три и более градуса.
12. Для расположенных в границах болот проточных и сточных озер и соответствующих водотоков ширина прибрежной защитной полосы устанавливается в размере пятидесяти метров.
13. Ширина прибрежной защитной полосы реки, озера, водохранилища, имеющих особо ценное рыбохозяйственное значение (места нереста, нагула, зимовки рыб и других водных биологических ресурсов), устанавливается в размере двухсот метров независимо от уклона прилегающих земель.
14. На территориях населенных пунктов при наличии централизованных ливневых систем водоотведения и набережных границы прибрежных защитных полос совпадают с парапетами набережных. Ширина водоохранной зоны на таких территориях устанавливается от парапета набережной. При отсутствии набережной ширина водоохранной зоны, прибрежной защитной полосы измеряется от местоположения береговой линии (границы водного объекта).
15. В границах водоохранных зон запрещаются:
- 1) использование сточных вод в целях регулирования плодородия почв;
 - 2) размещение кладбищ, скотомогильников, объектов размещения отходов производства и потребления, химических, взрывчатых, токсичных, отравляющих и ядовитых веществ, пунктов захоронения радиоактивных отходов;
 - 3) осуществление авиационных мер по борьбе с вредными организмами;
 - 4) движение и стоянка транспортных средств (кроме специальных транспортных средств), за исключением их движения по дорогам и стоянки на дорогах и в специально оборудованных местах, имеющих твердое покрытие;
 - 5) строительство и реконструкция автозаправочных станций, складов горюче-смазочных материалов (за исключением случаев, если автозаправочные станции, склады горюче-смазочных материалов размещены на территориях портов, инфраструктуры внутренних водных путей, в том числе баз (сооружений) для стоянки маломерных судов, объектов органов федеральной службы безопасности), станций технического обслуживания, используемых для технического осмотра и ремонта транспортных средств, осуществление мойки транспортных средств;

6) размещение специализированных хранилищ пестицидов и агрохимикатов, применение пестицидов и агрохимикатов;

7) сброс сточных, в том числе дренажных, вод;

8) разведка и добыча общераспространенных полезных ископаемых (за исключением случаев, если разведка и добыча общераспространенных полезных ископаемых осуществляются пользователями недр, осуществляющими разведку и добычу иных видов полезных ископаемых, в границах предоставленных им в соответствии с законодательством Российской Федерации о недрах горных отводов и (или) геологических отводов на основании утвержденного технического проекта в соответствии со статьей 19.1 Закона Российской Федерации от 21 февраля 1992 года N 2395-1 "О недрах").

16. В границах водоохранных зон допускаются проектирование, строительство, реконструкция, ввод в эксплуатацию, эксплуатация хозяйственных и иных объектов при условии оборудования таких объектов сооружениями, обеспечивающими охрану водных объектов от загрязнения, засорения, заиления и истощения вод в соответствии с водным законодательством и законодательством в области охраны окружающей среды. Выбор типа сооружения, обеспечивающего охрану водного объекта от загрязнения, засорения, заиления и истощения вод, осуществляется с учетом необходимости соблюдения установленных в соответствии с законодательством в области охраны окружающей среды нормативов допустимых сбросов загрязняющих веществ, иных веществ и микроорганизмов. В целях настоящей статьи под сооружениями, обеспечивающими охрану водных объектов от загрязнения, засорения, заиления и истощения вод, понимаются:

1) централизованные системы водоотведения (канализации), централизованные ливневые системы водоотведения;

2) сооружения и системы для отведения (сброса) сточных вод в централизованные системы водоотведения (в том числе дождевых, талых, инфильтрационных, поливомоечных и дренажных вод), если они предназначены для приема таких вод;

3) локальные очистные сооружения для очистки сточных вод (в том числе дождевых, талых, инфильтрационных, поливомоечных и дренажных вод), обеспечивающие их очистку исходя из нормативов, установленных в соответствии с требованиями законодательства в области охраны окружающей среды и настоящего Кодекса;

4) сооружения для сбора отходов производства и потребления, а также сооружения и системы для отведения (сброса) сточных вод (в том числе дождевых, талых, инфильтрационных, поливомоечных и дренажных вод) в приемники, изготовленные из водонепроницаемых материалов;

5) сооружения, обеспечивающие защиту водных объектов и прилегающих к ним территорий от разливов нефти и нефтепродуктов и иного негативного воздействия на окружающую среду.

16.1. В отношении территорий ведения гражданами садоводства или огородничества для собственных нужд, размещенных в границах водоохранных зон и не оборудованных сооружениями для очистки сточных вод, до момента их оборудования такими сооружениями и (или) подключения к системам, указанным в пункте 1 части 16 настоящей статьи, допускается применение приемников, изготовленных из водонепроницаемых материалов, предотвращающих поступление загрязняющих веществ, иных веществ и микроорганизмов в окружающую среду.

16.2. На территориях, расположенных в границах водоохранных зон и занятых защитными лесами, особо защитными участками лесов, наряду с ограничениями, установленными частью 15 настоящей статьи, действуют ограничения, предусмотренные установленными лесным законодательством правовым режимом защитных лесов, правовым режимом особо защитных участков лесов.

17. В границах прибрежных защитных полос наряду с установленными частью 15 настоящей статьи ограничениями запрещаются:

1) распашка земель;

2) размещение отвалов размываемых грунтов;

3) выпас сельскохозяйственных животных и организация для них летних лагерей, ванн.

18. Установление границ водоохранных зон и границ прибрежных защитных полос водных объектов, в том числе обозначение на местности посредством специальных информационных знаков, осуществляется в порядке, установленном Правительством Российской Федерации.

Ширина водоохраной зоны, ширина прибрежных защитных полос и береговых полос рек в МО СП «Деревня Карцово» в таблице:

Водоохранные зоны, прибрежные защитные и береговые полосы рек

Наименование водоема	Длина, км	Ширина водоохраной зоны, м	Ширина прибрежной полосы, м	Ширина береговой полосы, м
река Медынка	51	200	50	20
Река Путынка	28	100	50	20
ручьи б/н	менее 10 км	50	50	5
пруды	-	50	50	20

II.3.3 Объекты культурного наследия. Мероприятия по охране объектов культурного наследия

«Отношения в области сохранения, использования, популяризации и государственной охраны объектов культурного наследия (памятников истории и культуры) народов Российской Федерации регулирует Федеральный Закон от 25.06.2002 №73-ФЗ «Об объектах культурного наследия (памятниках истории и культуры) народов Российской Федерации» (далее – Федеральный закон).

Согласно пункта 2 статьи 35 Федерального закона проектирование и проведение землеустроительных, земляных, строительных, мелиоративных, хозяйственных и иных работ на территории памятника или ансамбля запрещаются, за исключением работ по сохранению данного памятника или ансамбля и (или) их территорий, а также хозяйственной деятельности, не нарушающей целостности памятника или ансамбля и не создающей угрозы их повреждения, разрушения или уничтожения.

В соответствии с пунктом 1 статьи 36 Федерального закона проектирование и проведение землеустроительных, земляных, строительных, мелиоративных, хозяйственных и иных работ осуществляется при отсутствии на данной территории объектов культурного наследия, включенных в единый государственный реестр объектов культурного наследия (памятников истории и культуры) народов Российской Федерации, выявленных объектов культурного наследия либо при обеспечении заказчиком работ указанных в пункте 3 статьи 36 Федерального закона требований к сохранности расположенных на данной территории объектов культурного наследия.

На основании пункта 2 статьи 36 и пункта 1 статьи 37 Федерального закона в случае обнаружения на территории, подлежащей хозяйственному освоению объектов, обладающих признаками объектов культурного наследия в соответствии со статьей 3 Федерального закона, земляные, строительные, мелиоративные, хозяйственные и иные работы должны быть исполнителем работ немедленно приостановлены. Исполнитель обязан проинформировать государственный орган Калужской области по охране объектов культурного наследия об обнаруженном объекте. В проекты проведения землеустроительных, земляных, строительных, мелиоративных, хозяйственных и иных работ должны быть внесены разделы об обеспеченности сохранности обнаруженных объектов до включения данных объектов в единый государственный реестр объектов культурного наследия

(памятников истории и культуры) народов Российской Федерации в порядке, установленном Федеральным законом. А действие положений землеустроительной,

градостроительной и проектной документации, градостроительных регламентов на данной территории приостанавливается до внесения соответствующих изменений».

Согласно данным, предоставленным Министерством культуры Калужской области на территории сельского поселения «Деревня Карцово» располагаются следующие объекты культурного наследия:

Объекты, обладающие признаками объектов культурного наследия

№	Наименование объекта	Датировка объекта	Местонахождение объекта	Документ о постановке на государственную
1	Церковь Покровская	1724г.	дер. Огарево	По материалам инвентаризации, проведенной в соответствии с приказом МК РФСФСР от 08.07.

Мероприятия по сохранению объектов культурного наследия

Размещение объектов строительства в границах сельского поселения осуществляется на территориях, свободных от расположенных объектов культурного наследия и выявленных объектов культурного наследия, в том числе объектов археологического наследия.

На основании пункта 2 статьи 36 и пункта 1 статьи 37 Федерального закона от 25.06.2002 № 73-ФЗ «Об объектах культурного наследия (памятники истории и культуры) народов Российской Федерации» в случае обнаружения на территории, подлежащей хозяйственному освоению, объектов, обладающими признаками объекта культурного наследия в соответствии со статьей 3 Федерального закона, земляные, строительные и иные работы должны быть исполнителям работ немедленно приостановлены. Исполнитель работ обязан проинформировать государственный орган Калужской области по охране объектов культурного наследия об обнаруженном объекте. В проекты проведения землеустроительных, земляных, строительных, мелиоративных, хозяйственных и иных работ должны быть внесены разделы об обеспечении сохранности обнаруженных объектов до включения данных объектов в единый государственный реестр объектов культурного наследия (памятников истории и культуры) народов Российской Федерации в порядке, установленном Федеральным законом, а действие положений землеустроительной, градостроительной и проектной документации, градостроительных регламентов на данной территории приостанавливается до внесения соответствующих изменений.

При планировании перевода земель из категории земель сельскохозяйственного назначения и категории земель лесного фонда в земли иных категорий необходимо учесть наличие объектов культурного наследия, выявленных объектов культурного наследия, в том числе объектов археологического наследия, и предусмотреть мероприятия по обеспечению сохранности данных объектов.

II.3.4 Оценка территории по санитарно-гигиеническим ограничениям

Состояние воздушного бассейна

На территории сельского поселения отсутствуют потенциально опасные объекты (в соответствии с перечнем ПОО Калужской области, утвержденным комиссией КЧСиПБ при Правительстве Калужской области, протокол № 10 от 29 ноября 2006 года), подлежащие декларированию.

Критерии оценки состояния атмосферы воздуха по комплексному показателю

Оценочные показатели	Классы экологического состояния атмосферы			
	I Нормы, (Н)	II Риска, (Р)	III Кризиса, (К)	IV Бедствия, (Б)
Уровни загрязнения воздуха, (%)	<p style="text-align: center;">менее 5</p> (зона экологической нормы или класс удовлетворительного (благоприятного) состояния среды, когда отсутствует заметное снижение прямых критериев оценки состояния экосистем ниже ПДК или фоновых значений)	5-8	8-15	более 15

Ресурсный потенциал для поселения устанавливается на основе оценки ее способности к рассеиванию и выведению примесей. Оценка рассеивающей способности атмосферы осуществляется на основе комплексной характеристики:

- повторяемости метеорологических условий - потенциала загрязнения атмосферы (ПЗА), способствующего рассеиванию загрязняющих воздушный бассейн примесей;
- параметра потребления воздуха (ПВ). ПВ представляет собой объем чистого воздуха, необходимый для разбавления выбросов загрязняющих веществ (ЗВ) до уровня средней концентрации.

Оценка ресурсного потенциала атмосферы проводится с учетом гигиенического обоснования комфортности климата территории и возможности использования ее в рекреационных и селитебных целях.

Характеристика существующего загрязнения атмосферы

Наименование показателя		Единица измерения	Величина показателя
<i>Фоновое загрязнение атмосферы по видам загрязняющих веществ</i>			
	окислы азота	мг/м ³	0,03
	сернистый ангидрид	мг/м ³	0,015
	взвешенные вещества	мг/м ³	0,20
	оксид углерода	мг/м ³	1,9
	другие загрязняющие вещества	доли ПДК	0,25

Основными источниками загрязнения атмосферного воздуха являются выбросы от автомобильного и других видов транспорта (передвижные источники загрязнения атмосферы).

Санитарно-защитные зоны предприятий

Санитарно-защитная зона (СЗЗ) отделяет территорию промышленной площадки от жилой застройки, ландшафтно-рекреационной зоны, зоны отдыха с обязательным обозначением границ специальными информационными знаками. Санитарно-защитная зона является обязательным элементом любого объекта, который является источником воздействия на среду обитания и здоровье человека. Использование площадей СЗЗ осуществляется с учетом ограничений, установленных СанПиНом 2.2.1/2.1.1.1200-03 «Санитарно-защитные зоны и санитарная классификация предприятий, сооружений и иных

объектов», утвержденным постановлением Главного государственного санитарного врача Российской Федерации от 25.09.2007 №74.

Территория санитарно-защитной зоны предназначена для:

- обеспечения снижения воздействия до требуемых гигиенических нормативов по всем факторам воздействия (химическим и физическим) за ее пределами;
- создания санитарно-защитного барьера между территорией предприятия (группы предприятий) и территорией жилой застройки;
- организации дополнительных озелененных площадей, обеспечивающих экранирование, ассимиляцию и фильтрацию загрязнителей атмосферного воздуха.

Достаточность ширины санитарно-защитной зоны по принятой классификации с СанПиНом 2.2.1/2.1.1.1200-03 «Санитарно-защитные зоны и санитарная классификация предприятий, сооружений и иных объектов», утвержденным постановлением Главного государственного санитарного врача Российской Федерации от 25.09.2007 №74. Подтверждается расчетами рассеивания выбросов в атмосферу для всех загрязняющих веществ, распространения шума, вибрации и электромагнитных полей. Для групп промышленных предприятий должна быть установлена единая санитарно-защитная зона с учетом суммарных выбросов и физического воздействия всех источников.

Состояние почвенного покрова

Серьезной проблемой остается загрязнение почв отходами производства и потребления. Положение отдельных мест размещения ТБО в неблагоприятных геологических условиях может оказывать отрицательное экологическое влияние на окружающую природную среду.

Система управления, учета и контроля за местами захоронения биологических отходов соответствует существующим требованиям и ветеринарно-санитарным правилам сбора, утилизации и уничтожения биологических отходов. Правила согласованы заместителем главного государственного санитарного врача РФ, утверждены главным государственным ветеринарным инспектором РФ и зарегистрированы в министерстве юстиции РФ 5 января 1996 г. № 1005.

Санитарная очистка территории

Санитарной очисткой поселения занимаются специализированные организации.

Уборка территории сельского поселения в весенне-летний период начинается с 15 апреля по 15 октября. Осенне-зимняя уборка проводится 15 октября по 15 апреля. Зимой, в целях обеспечения проезда и безопасности движения, производится уборка улиц от снега и обработка их песчано-соляной смесью. Мусор с территорий и уличный смет вывозится на полигон твердых бытовых отходов (далее ТБО).

Утилизация отходов методом захоронения производится на полигоне ТБО, расположенном в поселке Товарково. Вывоз ТБО производится один раз в неделю.

На полигон ТБО принимаются отходы от жилых домов, общественных зданий и учреждений, предприятий торговли, общественного питания, строительный мусор.

В целях улучшения состояния почв необходимо провести комплекс следующих мероприятий:

- совершенствование системы санитарной очистки бытового мусора;
- снижение объемов мусора (свести к минимуму потребление продуктов одноразового пользования);
- определение конкретных организаций, ответственных за санитарную очистку данной территории.
- благоустройство мест массового отдыха населения.

Зоны санитарной охраны водопроводных сооружений и водопроводов

Санитарные правила и нормы (СанПиН) «Зоны санитарной охраны источников водоснабжения и водопроводов питьевого назначения» разработаны на основании Федерального закона «О санитарно-эпидемиологическом благополучии населения».

Настоящие санитарные нормы определяют санитарно-эпидемиологические требования к организации и эксплуатации зон санитарной охраны (ЗСО) источников водоснабжения и водопроводов питьевого назначения. Соблюдение санитарных правил является обязательным для граждан, индивидуальных предпринимателей и юридических лиц.

На реконструируемых водопроводных системах хозяйственно-питьевого назначения предусматриваются зоны санитарной охраны в целях обеспечения их санитарно-эпидемиологической надежности. Зоны санитарной охраны источников питьевого водоснабжения в месте водозабора воды должны состоять из трех поясов: первого – строгого режима, второго и третьего – режимов ограничения. В каждом из трех поясов, соответственно их назначению, устанавливается специальный режим и определяется комплекс мероприятий, направленных на предупреждение ухудшения качества воды.

I пояс строгого режима включает территорию расположения водозаборов, в пределах которых запрещаются все виды строительства, не имеющие непосредственного отношения к водозабору. Его назначение – защита места водозабора и водозаборных сооружений от случайного или умышленного загрязнения и повреждения. II и III пояса (пояса ограничений) включают территорию, предназначенную для предупреждения загрязнения воды источников водоснабжения.

Определение границ ЗСО водопроводных сооружений и водоводов подземных источников

Водозаборы подземных вод должны располагаться вне территории промышленных предприятий и жилой застройки. Расположение на территории промышленного предприятия или жилой застройки возможно при надлежащем обосновании.

Зона санитарной охраны водопроводных сооружений, расположенных вне территории водозабора, представлена первым поясом (строгого режима), водоводов – санитарно-защитной полосой и принимается на расстоянии:

от стен запасных и регулирующих емкостей, фильтров и контактных осветителей – не менее 30 м;

от водонапорных башен – не менее 10 м;

от остальных помещений (отстойники, реагентное хозяйство, склад хлора, насосные станции и др.) – не менее 15 м.

Ширину санитарно-защитной полосы следует принимать по обе стороны от крайних линий водопровода:

при отсутствии грунтовых вод не менее 10 м при диаметре водопроводов до 1 000 мм и не менее 20 м при диаметре водопроводов более 1 000 мм;

при наличии грунтовых вод – не менее 50 м вне зависимости от диаметра водопроводов.

при использовании защищенных подземных вод. К защищенным подземным водам относятся воды напорных и безнапорных водоносных пластов, имеющих в пределах всех поясов зоны сплошную водоупорную кровлю, исключающую возможность местного питания из вышележащих недостаточно защищенных водоносных пластов.

Примечания:

1. В границы I пояса ЗСО инфильтрационных водозаборов подземных вод включается прибрежная территория между водозабором и поверхностным водоемом, если расстояние между ними менее 150 м.

2. Граница II пояса ЗСО определяется гидродинамическими расчетами исходя из условий, что микробное загрязнение, поступающее в водоносный пласт за пределами второго пояса, не достигает водозабора.

Основным параметром, определяющим расстояние от границ второго пояса ЗСО до водозабора, является время продвижения микробного загрязнения с потоком подземных вод к водозабору (T_m). При определении границ второго пояса T_m принимается по таблице:

Гидрологические условия	Тм (в сутках)
1. Недостаточно защищенные подземные воды (грунтовые воды, а также напорные и безнапорные межпластовые воды, имеющие непосредственную гидравлическую связь с открытым водоемом)	400
2. Защищенные подземные воды (напорные и безнапорные межпластовые воды, не имеющие непосредственной гидравлической связи с открытым водоемом)	200

3. Граница III пояса ЗСО, предназначенного для защиты водоносного пласта от химических загрязнений, также определяется гидродинамическими расчетами. При этом следует исходить из того, что время движения химического загрязнения к водозабору должно быть больше расчетного (T_x). T_x принимается как срок эксплуатации водозабора (обычный срок эксплуатации водозабора - 25-50 лет).

4. По согласованию с центром государственного санитарно-эпидемиологического надзора первый пояс ЗСО для отдельно стоящих водонапорных башен, в зависимости от их конструктивных особенностей, может не устанавливаться.

5. При расположении водопроводных сооружений на территории объекта указанные расстояния допускается сокращать по согласованию с центром государственного санитарно-эпидемиологического надзора, но не менее чем до 10 м.

6. Ширину санитарно-защитной полосы следует принимать по обе стороны от крайних линий водопровода:

а) при отсутствии грунтовых вод - не менее 10 м при диаметре водоводов до 1000 мм и не менее 20 м при диаметре водоводов более 1000 мм;

б) при наличии грунтовых вод - не менее 50 м вне зависимости от диаметра водоводов.

В случае необходимости допускается сокращение ширины санитарно-защитной полосы для водоводов, проходящих по застроенной территории, по согласованию с центром государственного санитарно-эпидемиологического надзора.

7. При наличии расходного склада хлора на территории расположения водопроводных сооружений размеры санитарно-защитной зоны до жилых и общественных зданий устанавливаются с учетом правил безопасности при производстве, хранении, транспортировании и применении хлора.

Определение границ поясов ЗСО поверхностного источника

Боковые границы второго пояса ЗСО от уреза воды при летне-осенней межени должны быть расположены на расстоянии:

- при равнинном рельефе местности – не менее 500 м;

- при гористом рельефе местности – до вершины первого склона, обращенного в сторону источника водоснабжения, но не менее 750 м при пологом склоне и не менее 1000 м при крутом.

Границы третьего пояса ЗСО поверхностных источников водоснабжения на водотоке вверх и вниз по течению совпадают с границами второго пояса. Боковые границы должны проходить по линии водоразделов в пределах 3-5 км, включая притоки. Границы третьего пояса поверхностного источника на водоеме полностью совпадают с границами второго пояса.

Основные мероприятия на территории ЗСО:

- территория первого пояса ЗСО должна быть спланирована для отвода поверхностного стока за ее пределы, озеленена, ограждена и обеспечена охраной. Дорожки к сооружениям должны иметь твердое покрытие;

- во втором и третьем поясе: выявление, тампонирующее или восстановление всех старых, бездействующих, дефектных или неправильно эксплуатируемых скважин, представляющих опасность в части возможности загрязнения водоносных горизонтов.

Бурение новых скважин и новое строительство, связанное с нарушением почвенного покрова, производится при обязательном согласовании с центром государственного санитарно-эпидемиологического надзора; запрещение закачки отработанных вод в подземные горизонты, подземного складирования твердых отходов и разработки недр земли.

Не допускается: размещение кладбищ, скотомогильников, полей ассенизации, полей фильтрации, навозохранилищ, силосных траншей, животноводческих и птицеводческих предприятий и других объектов, обуславливающих опасность микробного загрязнения подземных вод; применение удобрений и ядохимикатов; рубка леса главного пользования и реконструкции.

Разработка проекта ЗСО (определение границ зоны и составляющих ее поясов, план мероприятий по улучшению санитарного состояния территории ЗСО и предупреждению загрязнения источника, правила и режим хозяйственного использования территорий трех поясов ЗСО).

Качество питьевой воды последних лет не отвечает санитарным нормам.

Предварительный прогноз возможных неблагоприятных изменений природной и техногенной среды при строительстве

Размещение новых строительных объектов в МО СП «Деревня Карцово» является комплексным антропогенным фактором, который неминуемо приведет к повышению техногенной нагрузки, что бесспорно повлечет за собой определенные изменения как окружающей среды, так и социальной обстановки в районе строительства.

Воздействие на состояние окружающей среды в результате планируемого размещения строительных объектов можно спрогнозировать по следующим основным направлениям:

- характер изменений состава поверхностных и грунтовых вод;
- характер нарушений геологической среды и предполагаемый уровень загрязнения почв.

Рекомендации и предложения по предотвращению и снижению неблагоприятных последствий, восстановлению и оздоровлению природной среды

- Предусмотреть устройство инженерных сооружений по дренажу грунтовых вод типа «верховодка» с площадки строительства.

- Предусмотреть специальные защитные меры на местности для предотвращения загрязнения водоемов и грунтовых вод.

- Во время производства строительно-монтажных работ предусмотреть процессы, обеспечивающие минимальное количество отходов строительных и отделочных материалов.

- При строительстве применять наиболее современную, экологически менее опасную строительную технику и технологии.

Заключение

В целях снижения негативного воздействия среды обитания на здоровье населения в МО СП «Деревня Карцово» необходима реализация следующего комплекса мероприятий:

Для улучшения состояния атмосферного воздуха необходимо:

- увеличение площади зелёных насаждений вдоль автодорог;
- совершенствование структуры сети мониторинга загрязнения населенных пунктов.

Для улучшения состояния поверхностных водоемов необходимо:

- развитие систем канализации и очистки вод: хозяйственно-бытовых, ливневых;
- благоустройство мест массового отдыха населения.

Для улучшения состояния почв необходимо:

- совершенствование системы санитарной очистки бытового мусора.

II.3.5 Охранные коридоры коммуникаций

В соответствии со строительными нормами и правилами все инженерные сети (водоводы, канализационные коллекторы, высоковольтные линии электропередач, теплосети, газопроводы) необходимо обеспечить санитарными зонами во избежание несчастных случаев, аварий и прочих возможных неисправностей.

В соответствии с нормативными документами для обеспечения сохранности, создания нормальных условий эксплуатации систем газоснабжения и предотвращения аварий и несчастных случаев устанавливаются охранные зоны вдоль трасс наружных газопроводов и сооружений систем газоснабжения в виде участка земной поверхности, ограниченной условными линиями, проходящими на расстоянии 15 метров.

Для обеспечения бесперебойного электроснабжения потребителей требуется установление особого режима охраны электрических сетей и его неукоснительного соблюдения всеми предприятиями, организациями, учреждениями и гражданами. В соответствии с нормативными документами, для обеспечения сохранности, создания нормальных условий эксплуатации электрических сетей и предотвращения несчастных случаев, устанавливаются охранные зоны:

1. Вдоль воздушных линий электропередачи в виде земельного участка и воздушного пространства, по обе стороны линии от крайних проводов на расстоянии: - для линий напряжением до 1000 В - 2 метра, до 20 кВ - 10 метров, 35 кВ - 15 метров, 110 кВ - 20 метров, 220 кВ - 25 метров.

2. Вдоль подземных кабельных линий электропередачи в виде земельного участка, по обе стороны от кабелей на расстоянии 1 метра.

3. В охранных зонах электрических сетей без письменного согласия предприятий (организаций) в ведении которых находятся эти сети, запрещается:

- производить строительство, капитальный ремонт, реконструкцию или снос любых зданий и сооружений;

- осуществлять всякого рода погрузочно-разгрузочные, взрывные, мелиоративные работы, производить посадку и вырубку деревьев и кустарников, располагать полевые станы, устраивать загоны для скота;

- совершать проезд машин и механизмов, имеющих общую высоту от поверхности дороги более 4,5 метра (в охранных зонах воздушных линий электропередач);

- производить земляные работы на глубине более 0,3 метра, а также планировку грунта (в охранных зонах подземных кабельных линий электропередач).

Во избежание несчастных случаев и повреждения оборудования запрещается:

- размещать автозаправочные станции и хранилища горюче-смазочных материалов в охранных зонах электрических сетей;

- посторонним лицам находиться на территории и в помещениях электросетевых сооружений, открывать двери и люки электросетевых сооружений, производить переключения и подключения в электрических сетях;

- загромождать подъезды и подходы к объектам электрических сетей;

- набрасывать на провода, опоры и приближать к ним посторонние предметы, а также подниматься на опоры;

- устраивать всякого рода свалки (в охранных зонах электрических сетей и вблизи них);

- складировать корма, удобрения, солому, торф, дрова и другие материалы, разводить огонь (в охранных зонах воздушных линий электропередач);

- устраивать спортивные площадки, стадионы, рынки, стоянки всех видов машин и механизмов.

Охранные зоны инженерных сетей приведены в таблице санитарных разрывов до жилых и общественных зданий.

Санитарный разрыв до жилых и общественных зданий от подземных сетей инженерии

Инженерные сети	Расстояние, м, по горизонтали (в свету) от подземных сетей до		
	фундаментов зданий и сооружений	фундаментов ограждений предприятий, эстакад, опор контактной сети и связи, железных дорог	наружной бровки кювета или подошвы насыпи дороги
Водопровод и напорная канализация	5	3	1
Самотечная канализация (бытовая и дождевая)	3	1,5	1
Газопроводы горючих газов давления, МПа (кгс/см ²):			
- низкого до 0,005 (0,05)	2	1	1
- высокого св. 0,3 (3) до 0,6 (6)	7	1	1
- высокого св. 0,6 (6) до 1,2 (12)	10	1	2
Тепловые сети (от наружной стенки канала, тоннеля)	2 (см. прим. 3)	1,5	1
Кабели силовые всех напряжений и кабели связи	0,6	0,5	1

В пределах санитарно-защитной полосы водовода должны отсутствовать источники загрязнения почвы и грунтовых вод. Не допускается прокладка водоводов по территории свалок, полей ассенизации, полей фильтрации, кладбищ, скотомогильников, а также прокладка магистральных водоводов по территории промышленных и сельскохозяйственных предприятий.

II.3.6 Приаэродромная территория

Приаэродромная территория устанавливается решением уполномоченного Правительством Российской Федерации федерального органа исполнительной власти в целях обеспечения безопасности полетов воздушных судов, перспективного развития аэропорта и исключения негативного воздействия оборудования аэродрома и полетов воздушных судов на здоровье человека и окружающую среду в соответствии с Воздушным кодексом РФ, земельным законодательством, законодательством о градостроительной деятельности с учетом требований законодательства в области обеспечения санитарно-эпидемиологического благополучия населения.

На приаэродромной территории устанавливаются ограничения использования земельных участков и (или) расположенных на них объектов недвижимости и осуществления экономической и иной деятельности в соответствии с Воздушным кодексом РФ. Приаэродромная территория является зоной с особыми условиями использования территорий.

На приаэродромной территории могут выделяться следующие подзоны, в которых устанавливаются ограничения использования объектов недвижимости и осуществления деятельности:

1) первая подзона, в которой запрещается размещать объекты, не предназначенные для организации и обслуживания воздушного движения и воздушных перевозок, обеспечения взлета, посадки, руления и стоянки воздушных судов;

2) вторая подзона, в которой запрещается размещать объекты, не предназначенные для обслуживания пассажиров и обработки багажа, грузов и почты, обслуживания воздушных судов, хранения авиационного топлива и заправки воздушных судов, обеспечения энергоснабжения, а также объекты, не относящиеся к инфраструктуре аэропорта;

3) третья подзона, в которой запрещается размещать объекты, высота которых превышает ограничения, установленные уполномоченным Правительством Российской Федерации федеральным органом исполнительной власти при установлении соответствующей приаэродромной территории;

4) четвертая подзона, в которой запрещается размещать объекты, создающие помехи в работе наземных объектов средств и систем обслуживания воздушного движения, навигации, посадки и связи, предназначенных для организации воздушного движения и расположенных вне первой подзоны;

5) пятая подзона, в которой запрещается размещать опасные производственные объекты, функционирование которых может повлиять на безопасность полетов воздушных судов;

6) шестая подзона, в которой запрещается размещать объекты, способствующие привлечению и массовому скоплению птиц;

7) седьмая подзона, в которой ввиду превышения уровня шумового, электромагнитного воздействий, концентраций загрязняющих веществ в атмосферном воздухе запрещается размещать объекты, виды которых в зависимости от их функционального назначения определяются уполномоченным Правительством Российской Федерации федеральным органом исполнительной власти при установлении соответствующей приаэродромной территории с учетом требований законодательства в области обеспечения санитарно-эпидемиологического благополучия населения, если иное не установлено федеральными законами.

Территория МО СП «Деревня Карцово» попадает в седьмую подзону приаэродромной территории аэродрома Калуга (Грабцево).

II.4 Современное использование территории сельского поселения

Сельское поселение «Деревня Карцово» расположено на территории Дзержинского района Калужской области. Центр сельского поселения – **Деревня Карцово**. В состав сельского поселения «Деревня Карцово» входят 14 следующие населенные пункты: дер. Карцово, дер. Огарёво, дер. Мурзино, дер. Малое Болынтово, дер. Большое Болынтово, дер. Крутицы, дер. Костиково, дер. Кожухово, дер. Носыкино, дер. Желтыкино, дер. Некрасово, дер. Акишево, дер. Макарово, дер. Заполье.

II.4.1 Целевое назначение земель сельского поселения

В соответствии с Земельным кодексом Российской Федерации, глава 1, статья 7 «Состав земель в Российской Федерации» земли в Российской Федерации по целевому назначению подразделяются на следующие категории:

- земли сельскохозяйственного назначения;
- земли населенных пунктов;
- земли промышленности, энергетики, транспорта, связи, радиовещания, телевидения, информатики, земли для обеспечения космической деятельности, земли обороны, безопасности и земли специального назначения;
- земли особо охраняемых территорий и объектов;
- земли лесного фонда;
- земли водного фонда;
- земли запаса.

Современное состояние рассматриваемой территории по целевому назначению земель основывается преимущественно на материалах базы государственного кадастра недвижимости, публичной кадастровой карты, данных инвентаризации сельскохозяйственных угодий территории МО СП «Деревня Карцово» и материалов лесоустройства ГКУ КО «Дзержинское лесничество».

Современное распределение земель по категориям сельского поселения представлено в таблице:

Современное распределение земель по категориям

№ п/п	Наименование показателей	Единица измерения	Современное состояние
Общая площадь территории сельского поселения		га	8061.77
1.	Земли сельскохозяйственного назначения	га	5129.03
2.	Земли промышленности, энергетики, транспорта, связи, радиовещания, телевидения, информатики, земли для обеспечения космической деятельности, земли обороны, безопасности и земли специального назначения	га	240.46
3.	Земли лесного фонда	га	2105.78
4.	Земли водного фонда	га	22.4
5.	Земли населенных пунктов	га	564.1

II.4.2 Современная функциональная и планировочная организация сельского поселения

Градостроительный кодекс РФ относит Генеральные планы поселений к разряду документов территориального планирования, в которых устанавливаются функциональные зоны, зоны планируемого размещения объектов капитального строительства для государственных или муниципальных нужд, зоны с особыми условиями использования территории.

В соответствии с Приказом Минрегиона РФ от 26.05.2011 N 244 «Об утверждении Методических рекомендаций по разработке проектов генеральных планов поселений и городских округов» согласно п.9.8 к функциональным зонам могут быть отнесены: общественно-деловые зоны, жилые зоны, рекреационные зоны, производственные и коммунальные зоны, зоны инженерной и транспортной инфраструктур, зоны сельскохозяйственного использования, пригородные и иные функциональные зоны.

Параметры функциональных зон сельского поселения

Название зоны	Зонирование территории, га
	Существующее положение
Жилая	417.32
Производственной, инженерной и транспортной инфраструктуры	243.18
Сельскохозяйственного использования	5172.79
Садоводческих, огороднических или дачных некоммерческих объединений граждан	45.42
Производственная зона сельскохозяйственных предприятий	26.36
Рекреационного назначения	16.81
Лесов	2108.06
Кладбищ	2.29
Акваторий	19.36
Иные	10.18
Общая площадь	8061.77

II.4.3 Жилищный фонд

Жилищный фонд поселения состоит из 263 домов.

Темпы роста нового строительства нестабильные. Новое жилищное строительство осуществляется практически за счет индивидуальных застройщиков. Увеличение жилищного фонда происходит за счет нового строительства. Обеспечение населения современным и относительно недорогим жильем – важнейший фактор социальной политики, большое значение имеет обеспеченность инженерными коммуникациями площадок нового жилищного строительства. В благоустройстве существующего жилищного фонда можно отметить высокий удельный вес жилья, обеспеченного газом. Остальные показатели обеспечения инженерной инфраструктурой сравнительно невелики. Качественное улучшение показателей жилищного фонда возможно за счет строительства нового благоустроенного жилья, а также за счет реконструкции существующего с ликвидацией аварийного и ветхого жилья.

Основная цель жилищной политики – создание комфортных условий проживания всех групп населения. Для этого необходимо обеспечение земельных участков коммунальной инфраструктурой, модернизация и реконструкция существующих сетей инженерно-

технического обеспечения, обеспечение жильем молодых и многодетных семей, а также отдельных категорий граждан с привлечением государственной поддержки.

Важное значение для анализа имеет состояние жилого фонда. Высокий процент износа жилого фонда и инженерных коммуникаций отрицательно сказывается на инвестиционной привлекательности.

Новое жилищное строительство может быть осуществлено:

- из федерального и областного бюджетов для определенных социальных групп и категорий населения;

- за счет ипотечного кредитования;

- за счет личных сбережений населения.

Обеспеченность жильем на конец расчетного срока согласно схемы территориального планирования района должна составить 40 кв.м на человека (для сельской местности), то есть жилищный фонд необходимо увеличить до 72,6 тыс. кв.м общей площади.

II.4.4 Культурно-бытовое обслуживание

Поселение обладает системой предприятий культурно-бытового обслуживания на довольно низком уровне.

Ниже представлена характеристика основных существующих учреждений обслуживания.

Современное состояние сети культурно-бытового обслуживания представлены по материалам отделов Администрации сельского поселения по состоянию на 01.01.2012 г.

Важными показателями качества жизни населения являются наличие и разнообразие объектов обслуживания, их пространственная, социальная и экономическая доступность. В каждом населенном пункте разместить весь комплекс учреждений и предприятий обслуживания невозможно по экономическим причинам. Поэтому каждый населенный пункт должен иметь те учреждения обслуживания и ту их емкость, которые целесообразны по условиям реального спроса и которые могут существовать, исходя из экономической эффективности их функционирования. Основой для определения состава учреждений и предприятий обслуживания, которые необходимо размещать в каждом поселении, должна приниматься периодичность посещения различных учреждений. Потребность существующего населения муниципальное образование «Сельское поселение «Деревня Карцово» в объектах обслуживания рассчитывалась в соответствии с существующей демографической структурой населения, а также в соответствии с нормативами, рекомендуемыми СНиП 2.07.01-89* «Градостроительство. Планировка и застройка городских и сельских поселений» и СП 42.13330.2011, Распоряжением Правительства РФ №1063-р «О социальных нормативах и нормах», Распоряжением Правительства РФ №1683-р «О методике определения нормативной потребности субъектов Российской Федерации в объектах социальной инфраструктуры», Региональными нормативами «Градостроительство. Планировка и застройка населенных пунктов Калужской области», утвержденных постановлением Правительства Калужской области от 07.08.2009 года №318 и другими отраслевыми нормами.

Учреждения образования

Детские дошкольные учреждения. В настоящее время в муниципальном образовании функционирует 1 детское дошкольное учреждение на 17 мест в дер. Карцово.

Общеобразовательные школы. На сегодняшний день в дер. Карцово функционирует общеобразовательная школа (проектной мощностью на 624 учащихся. Численность детей посещающих школу составляет 380 человек.

Учреждения здравоохранения

Медицинское обслуживание населения осуществляется имеющимся медицинским пунктом в дер. Карцово. Лечение в стационаре, а также прием профильными специалистами производится в МУЗ ЦРБ г. Кондрово и в областной больнице «Анненки».

Культурно - досуговые учреждения

К числу учреждений культурно-досугового типа отнесены клубы, дома культуры и другие виды клубных учреждений, ведущие систематическую клубную работу и обслуживающие поселок, предприятия и учреждения.

Спортивные и физкультурно-оздоровительные учреждения

Развитие массового спорта является в Российской Федерации одним из приоритетных направлений социальной политики государства. В последние годы растет число людей систематически занимающихся физкультурой и спортом. Основные задачи физического воспитания молодого поколения – профилактика социально-негативных явлений, пропаганда здорового образа жизни, создание условий для занятий физкультурой и спортом.

На сегодняшний день в поселении функционирует спортивный зал при общеобразовательной школе в дер. Карцово.

Плоскостные спортивные сооружения

В дер. Карцово рядом со школой расположен открытый стадион с футбольным полем.

Предприятия торговли, общественного питания и бытового обслуживания

Магазины. При существующей численности населения поселения нормативная потребность в предприятиях торговли составляет 54 кв.м. торговой площади. На сегодняшний день торговая площадь существующих магазинов равна 150 кв.м., что превышает нормативную потребность, обеспеченность составляет 277,8%.

Обеспеченность магазинами и рынками на сегодняшний день намного превышает нормативные потребности и по нормативам при существующей численности населения потребность в дополнительных магазинах и рынках отсутствует. Тем не менее, введение новых объектов торговли, как важной части сферы обслуживания населения, предусмотрено по мере развития существующих и освоения новых жилых территорий.

Для обеспечения режима эксплуатации некоторых предприятий бытового обслуживания (химчистки, парикмахерские, ателье, салоны красоты) не требуется значительных прилегающих территорий, и их размещение не связано с какими-либо серьезными санитарными или планировочными ограничениями. Такие учреждения могут размещаться непосредственно в жилых и общественных зданиях или комплексно в домах быта.

Полиция

Согласно Приказу Министерства внутренних дел Российской Федерации от 16 сентября 2002 года № 900 «О мерах по совершенствованию деятельности участковых уполномоченных милиции» (с изменениями от 3 мая 2003г., 30 марта 2006г., 12 апреля 2007 года) участковые пункты полиции организуются:

в сельской местности – в границах сельского (поселкового) административно-территориального образования.

Участковый пункт полиции должен располагаться, как правило, в центре административного участка.

Радиус обслуживания предприятий и учреждений социально-культурного и коммунально-бытового обслуживания населения составляет:

- для дошкольных образовательных учреждений – 500 метров;
- для общеобразовательных учреждений – 500 метров;
- для предприятий торговли, общественного питания и бытового обслуживания – 2000 метров (согласно требований Региональных нормативов «Градостроительство. Планировка и застройка населенных пунктов Калужской области», утвержденных постановлением Правительства Калужской области от 7.08.2009года №318)

Дислокация подразделений пожарной охраны

Сельское поселение обслуживает пожарная часть Управления Государственной Противопожарной Службы расположенная в г. Кондрово Дзержинского района.

II.4.5 Анализ транспортного обслуживания территории

Внешние транспортно-экономические связи сельского поселения «Деревня Карцово» осуществляются только автомобильным транспортом.

Внешний транспорт:

Ближайшая железнодорожная станция — Говардово (Калуга-Вязьма).

Автомобильные дороги:

Связь с районным центром осуществляется по автомобильной дороге с капитальным типом покрытия Калуга-Медынь-Желтыкино-Карцово.

Внешние автобусные пассажирские перевозки осуществляет ОАО Кондровское АТП.

Внутрирайонный автобусный маршрут – Кондрово- 2 рейса в неделю 2 раза в день (протяженность маршрута 48,5 км).

Перечень автомобильных дорог, являющихся собственностью Калужской области

<i>№ п/п</i>	<i>Наименование автомобильной дороги</i>	<i>Общая протяженность автодороги</i>	<i>Мост шт/м</i>	<i>№ технической категории</i>
1.	«Калуга-Медынь»-Желтыкино-Карцово	20.4	2/43,4	IV

Улично-дорожная сеть населенных пунктов представляет собой систему продольных и поперечных улиц, обеспечивающих транспортную связь между жилыми и иными зонами, и обеспечивающих выполнение основной работы пассажирского транспорта, выход на внешние автомобильные дороги.

Транспортное обслуживание население осуществляется транзитными автобусными маршрутами проходящими по дороге регионального значения общего пользования «Медынь-Калуга».

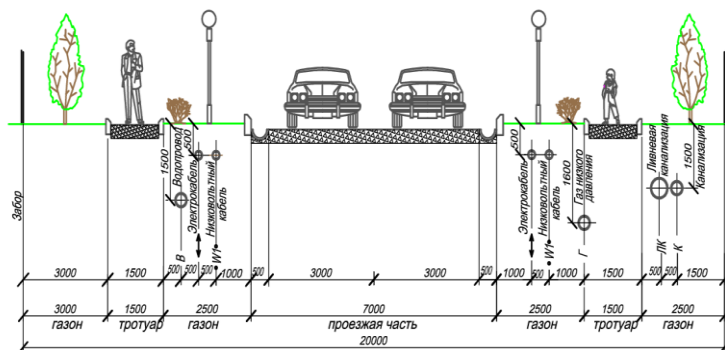
В развитии транспортной сети приоритет отдан реконструкции и модернизации существующей сети.

Все вышеуказанные дороги требуют капитального ремонта и реконструкции в связи с тем, что за последние годы не выделялись средства на ремонт и строительство дорог в районе, а если и выделялись, то только для поддержания их в проезжем состоянии.

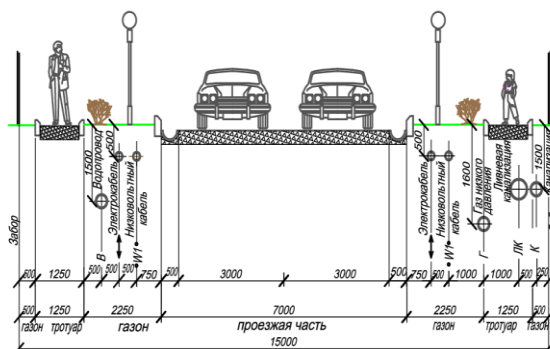
В развитии транспортной сети приоритет отдан реконструкции и модернизации существующей сети.

На территории муниципального образования имеется одна автозаправочная станция, расположенная вдоль автодороги «Медынь-Калуга».

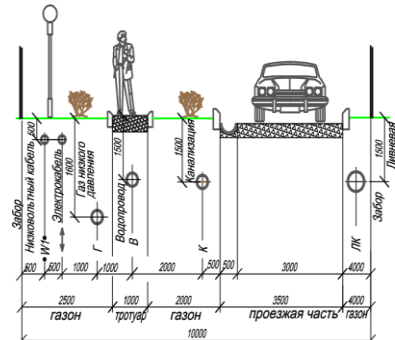
Поперечный профиль улицы шириной 20 метров



Поперечный профиль улицы шириной 15 метров



Поперечный профиль проезда шириной 10 метров



II.4.6 Мероприятия по обеспечению территории сельского поселения местами захоронения

По данным администрации МО СП «Деревня Карцово» на территории сельского поселения расположено три сельских кладбища.

Перечень соответствующих мероприятий приведен в нижеследующей таблице.

Перечень мероприятий территориального планирования и по организации мест захоронения

№ п/п	Наименование мероприятия	Этапы реализации
1	Благоустройство действующих кладбищ	Первая очередь
2	Устройство автодорог с твердым покрытием до мест захоронений	Первая очередь

II.5 Социально-экономическая характеристика сельского поселения

II.5.1 Население, демография и трудовые ресурсы

Динамика численности населения, его возрастная структура – важнейшие социально-экономические показатели, характеризующие состояние рынка труда, устойчивость развития населенных пунктов.

По данным сборников территориального органа федеральной службы государственной статистики по Калужской области на начало 2012г. население муниципального образования сельского поселения «деревня Карцово» составило 773 человек. Анализ динамики численности населения начиная с 1998 года по 01.01.2012 года показывает, что количество проживающих на территории поселения в период с 1998 года по 2001 год убывало (с 920 человек до 819 человек), далее до 2003 года наблюдался некоторый рост (с 819 человек в 2001 году до 845 человек в 2003 году). Затем опять наступил период спада численности населения вплоть до 2005 года (до 806 человек), сменившийся постепенным ростом (на 01.01.2001 года по данным Калугастат численность населения составила 849 человек). Разнонаправленный характер изменения численности населения объясняется изменениями в социально-экономической сфере жизни поселения. Отсутствие на территории поселения крупных и стабильно работающих предприятий не позволяет обеспечить необходимое количество рабочих мест для трудоспособного населения.

Динамика численности населения, чел.

Населенный пункт	2008	2012
Карцово	713	662
Акишево	13	8
Большое Болынтово	12	12
Желтыкино	57	44
Заполье	-	3
Кожухово	3	3
Костиково	7	5
Крутицы	1	3
Макарово	4	11
Малое Болынтово	2	1
Мурзино	-	-
Некрасово	1	1
Носыкино	9	4
Огарево	21	16

II.6 Экономическая база

Основные показатели промышленного производства поселения

Отсутствие крупных промышленных предприятий на территории поселения значительно затрудняет дальнейшее социально-экономическое развитие муниципального образования. Для стабилизации экономической сферы и снятия социальной напряженности необходимо создание новых малых и средних промышленных и сельскохозяйственных предприятий, экологически безопасных, учитывающих сложившиеся особенности и традиции поселения, а также технические возможности в части обеспечения потребностей в инженерной инфраструктуре. Эти мероприятия позволят создать новые рабочие места в непосредственной близости от места проживания, расширят налогооблагаемую базу

поселения, что, в свою очередь, положительно отразится на социально-экономической ситуации.

Наиболее значимые предприятия

№	Наименование организации	Наименование проекта	Сроки реализации, гг.	Объем инвестиций, млн. руб.	Созданные рабочие мест, шт.	Потребность в электроэнергии
	ЗАО «Первая цементная компания»	Строительство цементного завода д. Акишево	2011	10000	350	45-50МВт уст. мощности
11.	ЗАО «СККМ», ООО «Монблан Капитал»	Размещение производства кирпича и керамических изделий) д. Макарово	н./д.	1000	н./д.	15 МВт уст. мощности

Основными предприятиями сельского поселения являются:

- ИП Мельников В.Ю.
- ИП Подопригора Н.И.
- ИП Линкевич И.А.
- ИП Буренкова О.В.
- ИП Шумейкин Н.С.
- ООО «Семь морей»
- ООО «Троица»
- ООО «Карцовский карьер»
- ООО «Лес-Оптима-ПАС»
- ООО «Ашрос»
- АЗС Газпромнефть.

II.7 Инженерно-техническая база

II.7.1 Водоснабжение и водоотведение

Все водопроводные сети находятся в собственности МО СП «Деревня Карцово».

Согласно СанПиН 2.1.4.1074-01. определяются гигиенические требования и нормативы качества питьевой воды:

- Питьевая вода должна быть безопасна в эпидемическом и радиационном отношении, безвредна по химическому составу и иметь благоприятные органолептические свойства.

- Качество питьевой воды должно соответствовать гигиеническим нормативам перед ее поступлением в распределительную сеть, а также в точках водоразбора наружной и внутренней водопроводной сети.

- Безопасность питьевой воды в эпидемическом отношении определяется ее соответствием нормативам по микробиологическим и паразитологическим показателям.

Канализационных сетей и бассейнов канализационования на территории сельского поселения нет.

Централизованная система водоснабжения расположена в дер. Карцово, дер.Огарево. дер.Желтыкино и дер.Носыкино.

Водоснабжение населенного пункта осуществляется от двух артезианских скважин. Протяженность водопроводных сетей составляет 9,02 км., диаметром труб от 32 - 100 мм. Материал труб – сталь, чугун, полиэтилен. Количество абонентов (единиц) – 212.

В остальных населенных пунктах в настоящее время отсутствует централизованная система водоснабжения.

По данным управления Роспотребнадзора по Калужской области, гидрологическим данным и данным производственного лабораторного контроля на водозаборе, наблюдается превышение ПДК по мутности 2,4., и содержанию железа 6,9. **На первую очередь** проектом генерального плана предлагается строительство станции водоподготовки в дер Карцово, а так же станции обезжелезивания на скважине №3 дер. Носыкино. *(в редакции 2019г.)*

На территории сельского поселения «Деревня Карцово» канализационная система имеется только в д. Карцово по ул. Новая, Центральная, Брянцева. Канализационная сеть уложена в 1987 году из асбестоцементных труб диаметром 200 мм, протяженность канализационной сети составляет 2916 п.м.. В 2012 году канализационная система принята в собственность МО СП «Деревня Карцово».

К системе подключены многоквартирные дома по ул. Центральная, ул. Новая. По ул. Школьная подключено здание МОУ «Карцовская основная общеобразовательная школа», жилые дома не подключены к системе сброса вод, но возможность подключения имеется.

Канализационные стоки от существующей жилой застройки, общественных зданий самотеком по закрытой системе канализации поступают на восточную окраину деревни и сбрасываются на рельеф.

Жилые дома д. Карцово по ул. Центральная (с 24 дома) Молодежная, Школьная, Овражная, Дорожная, к централизованной сети бытовой канализации не подключены. Они оборудованы надворными уборными и водонепроницаемыми септиками с утилизацией в компостные ямы.

В настоящее время в остальных населенных пунктах сельского поселения дер. Мурзино, дер. Малое Болынтово, дер. Большое Болынтово, дер. Акишево, дер. Макарово, дер. Некрасово, дер. Костиково, дер. Кожухово, дер. Крутицы, дер. Заполье – сетей канализации не имеется. Жилые дома имеют выгребные ямы с утилизацией фекальных стоков в компостные ямы.

Для обеспечения безаварийной работы системы водоотведения д.Карцово необходимо провести поэтапную перекладку изношенных участков канализационных коллекторов и устройство двух иловых карт для поочередного приема канализационных вод.

Вторым этапом модернизации системы канализации д. Карцово рассматривается вопрос установки блочных канализационных очистных сооружений контейнерного типа «Е-200» фирмы «ЭКОС» производительностью 150-230 м³/сут. До полной биологической очистки с доочисткой и доведением очищенных сточных вод до соответствия требованиям и выпуска их водоемы.

II.7.2 Газоснабжение и теплоснабжение

На территории сельского поселения газифицированы следующие населенные пункты: дер. Карцово, дер. Огарево, дер. Носыкино, дер. Желтыкино, дер. Костиково, дер. Кожухово.

Подача газа потребителям осуществляется по трех ступенчатой схеме. В настоящее время в населенных пунктах где нет газоснабжения, население использует сжиженный газ в баллонах для приготовления пищи.

II.7.3 Электроснабжение и связь

Услуги по передаче электрической энергии осуществляет «филиал Калугаэнерго» ОАО «Межрегиональная сетевая компания Центра и Приволжья». Электроснабжение сельского поселения осуществляется от подстанций п/ст «Кондрово».

Потребителями электроэнергии на рассматриваемой территории являются население, сельскохозяйственные потребители и объекты строительства.

Распределение электроэнергии потребителям производится, как непосредственно с шин подстанции, так и через распределительные пункты и трансформаторные подстанции.

Существует возможность присоединения дополнительных мощностей. Техническое состояние сетей электроснабжения - удовлетворительное.

Телефонизация

Услуги фиксированной телефонной связи в населенных пунктах сельского поселения оказывает Калужский филиал ОАО «Ростелеком».

Предоставление услуг телефонной связи осуществляется за счет установленного выносного концентратора цифровой АТС расположенной в селе Льва Толстого. Кроме этого во всех населенных пунктах муниципального образования для оказания услуг связи установлены проводные таксофоны. С помощью таксофона можно осуществлять местные, внутризоновые, междугородные и международные звонки, а также круглосуточно и бесплатно вызывать экстренные службы.

На территории сельского поселения предоставляются услуги операторов сотовой связи: «МТС», «Билайн», «Мегафон», «Теле2».

В дер. Карцово имеется почтовое отделение, которое относится к почтамту УФПС Калужской области — филиала ФГУП «Почта России». Перечень предоставляемых услуг почтовой связи: прием и вручение почтовых отправлений; продажа знаков почтовой оплаты, открыток, печатной продукции; денежные переводы; выплата (доставка) пенсий и социальных пособий; прием коммунальных и других видов платежей; услуги телеграфной связи; обслуживание банковских карт; доступ в сеть Интернет; ускоренная почта «EMS-Почта России» и «Отправления 1 класса»; подписка на периодические издания и другие услуги.

Радиофикация

Услуги проводного радиовещания на территории Дзержинского района не предоставляются. Услуги эфирного УКВ ЧМ вещания на территории СП предоставляет Филиал ФГУП РТРС «Калужский ОРТПЦ» и коммерческие компании-вещатели. Осуществляется вещание общегосударственных и региональных радиoproграмм. В том числе: «Радио России» (66,23 МГц), «Маяк» (68,60 МГц), «Ника-FM» (103,1 МГц), «Радио Шансон» (71,72 МГц), «Русское Радио» (102,1 МГц), «Ретро FM» (73,25 МГц), «Автордио» (101,1 МГц), «Европа+» (102,6 МГц). Вещание ведется передатчиками радиопередающих станций, расположенных в г. Калуге.

Телевидение

Услуги эфирного телевизионного вещания на территории СП предоставляет Филиал ФГУП РТРС «Калужский ОРТПЦ» и коммерческие компании-вещатели. Осуществляется вещание телевизионных программ «Первый канал» (4 ТВК), «ТК Россия» (9 ТВК), «Культура» (12 ТВК), «НТВ» (32 ТВК), «Ника-ТВ» (21 ТВК), «СИНВ» (34 ТВК), «ТНТ» (44 ТВК), «ТВЦ» (49 ТВК). Телевизионное вещание ведется от ретрансляторов радиотелевизионных передающих станций, расположенных в г. Калуге. Кроме того на территории населенного пункта возможен прием программ спутникового телевизионного и радиовещания. С 2013 года в рамках реализации федерального проекта планируется переход на цифровое эфирное теле и радиовещание с сопутствующим увеличением количества транслируемых каналов и улучшением их качественных характеристик.

III. Оценка возможного влияния планируемых для размещения объектов местного значения поселения на комплексное развитие этих территорий

Таблица оценки возможного влияния планируемых для размещения объектов на комплексное развитие территории

№ п/п	Наименование планируемого объекта	Возможное влияние объектов на комплексное развитие территорий	СЗЗ/ зона с особыми условиями использования
1	Реконструкция артезианских скважин.	Развитие инженерной инфраструктуры. Исключение перебоев с водоснабжением связанных с авариями, доведение давления в системе до требования бытовых приборов улучшит условия проживания населения.	Согласно СанПиН 2.1.4.1110-02. «Зоны санитарной охраны источников водоснабжения и водопроводов питьевого назначения»
2	Строительство станций обезжелезивания.	Развитие инженерной инфраструктуры. Улучшение качества воды.	Согласно СанПиН 2.1.4.1110-02. «Зоны санитарной охраны источников водоснабжения и водопроводов питьевого назначения»
3	Строительство трансформаторных подстанций	Развитие инженерной инфраструктуры. Комфортное проживание населения.	-

IV. Утвержденные документами территориального планирования субъекта Российской Федерации сведения о видах, назначении и наименованиях планируемых для размещения на территориях поселения объектов регионального значения, их основные характеристики, местоположение, характеристики зон с особыми условиями использования территорий

На территории сельского поселения «Деревня Карцово» не планируется размещение объектов федерального значения в соответствии с утвержденными схемами территориального планирования Российской Федерации (утв. Распоряжением Правительства Российской Федерации от 19.03.2013 № 384-р).

Планируемые объекты регионального значения в соответствии со Схемой территориального планирования Калужской области (утв. Постановлением Правительства Калужской области от 22.09.2020 № 735).

Сведения о видах, назначении и наименованиях планируемых для размещения на территориях поселения объектов регионального значения, их основные характеристики, местоположение, характеристики зон с особыми условиями использования территорий

№ п/п	Назначение объекта регионального значения	Наименование объекта	Краткая характеристика объекта	Местоположение планируемого объекта	Срок реализации	Зона с особыми условиями использования территории
<i>1. Планируемые объекты регионального значения в области водоснабжения</i>						
П-11(44-12-1)	Объект капитального строительства в области водоснабжения и водоотведения	Строительство (реконструкция) очистных сооружений	-	СП «Деревня Карцово», Дзержинский район, Калужская область	Первая очередь	-
<i>2. Планируемые объекты регионального значения в области газоснабжения и теплоснабжения</i>						
П-12(78-12-1)	Объект капитального строительства в области газоснабжения регионального значения	Строительство межпоселкового газопровода с. Маковцы к дер. Носыкино - дер. Желтыкино - дер. Кожухово - дер. Костиково		СП «Деревня Карцово», Дзержинский район, Калужская область	Первая очередь	охранная зона до 100 м
П-12(90-12-2)		Газопровод межпоселковый к н.п. Акишево			Первая очередь	охранная зона до 100 м
П-12(103-12-3)		Газопровод межпоселковый к н.п. Огарево, Большое Болынтово и Малое Болынтово			Первая очередь	охранная зона до 100 м
П-12(104-12-4)		Газопровод межпоселковый к н.п. Макарово			Первая очередь	охранная зона до 100 м
П-12(105-12-5)		Газопровод межпоселковый к н.п. Некрасово			Первая очередь	охранная зона до 100 м

Иные планируемые инвестиционные площадки

№ п/п	Назначение объекта местного значения	Наименование объекта	Краткая характеристика объекта	Местоположение планируемого объекта	Срок реализации	Зона с особыми условиями использования территории
П-17(77-12-1)	Земли сельскохозяйственного назначения	Инвестиционная площадка	39,84 га	СП «Деревня Карцово», Дзержинский район, Калужская область	Первая очередь	-
П-17(78-12-2)		Инвестиционная площадка	28 га	СП «Деревня Карцово», Дзержинский район, Калужская область	Первая очередь	-
П-17(80-12-3)		Инвестиционная площадка	23,89 га	СП «Деревня Карцово», Дзержинский район, Калужская область	Первая очередь	-
П-17(115-12-4)	Земли рекреационного назначения	Инвестиционная площадка № 6	30 га	Дзержинский район, сельское поселение «Деревня Карцово», между дд. Огарево-Макарово	Первая очередь	-

V. Утвержденные документом территориального планирования муниципального района сведения о видах, назначении и наименованиях планируемых для размещения на территории поселения, входящего в состав муниципального района, объектов местного значения муниципального района, их основные характеристики, местоположение, характеристики зон с особыми условиями использования территории

На территории сельского поселения «Деревня Карцово» не планируется размещение объектов местного значения муниципального района в соответствии с утвержденными документами территориального планирования муниципального района (утв. Решением Районного Собрания от 17.05.2016 №81).

VI. Перечень и характеристика основных факторов риска возникновения чрезвычайных ситуаций природного и техногенного характера

Чрезвычайные ситуации на территории сельского поселения могут быть связаны с природными и техногенными факторами.

Исходя из географического положения и климатических условий, на территории МО «Деревня Карцово» не прогнозируются катастрофические явления, однако территория подвержена воздействию почти всех опасных природных явлений и процессов геологического, гидрологического и метеорологического происхождения. Вызывают осложнение в деятельности отраслей экономики, транспорта, сельского хозяйства и принимают значительный материальный ущерб смерчи, ливневые дожди, засуха, сильный град, заморозки, весеннее половодье, оползни, природные пожары.

При составлении проектов планировки и застройки поселений необходимо предусматривать подъезды к берегам водоёмов обеспечивающий удобный забор воды в любое время года для тушения пожаров.

VI.I Территории, подверженные риску возникновения чрезвычайных ситуаций природного характера.

Исходя из географического положения и климатических условий на территории сельского поселения не прогнозируются катастрофические явления, однако территория подвержена воздействию почти всех опасных природных явлений и процессов геологического, гидрологического и метеорологического происхождения – в первую очередь природных пожаров, карта и эрозии. Вызывают осложнение в различной деятельности и причиняют значительный материальный ущерб смерчи, ливневые дожди, засуха, сильный град, заморозки, весеннее половодье, оползни.

Во время весеннего половодья на территории сельского поселения затоплению и подтоплению подвержены территории, расположенные вдоль рек. Сведений о зарегистрированных землетрясениях не имеется.

Природные пожары

Часть территории муниципального образования занята лесами. Преобладающими породами древесной растительности является сосна, ель, дуб, береза, осина. В лесах хорошо развит подлесок, встречаются низкорослые кустарники. На территории муниципального образования согласно Лесному плану Калужской области на 2019-2028годы (утвержден 29.12.2018г Постановлением губернатора Калужской области №588) преобладают леса 2-го и 3-го класса средней степени горимости. Возникновение пожаров в лесах не вызывает особой опасности для населенных пунктов и предприятий муниципального образования. (в соответствии с Постановлением Правительства Калужской области от 13.04.2020 № 298)

План мероприятий по профилактике лесных пожаров, противопожарному обустройству лесного фонда, а также лесов, не входящих в лесной фонд

1. Разработка и утверждение в муниципальных образованиях Калужской области планов мероприятий по профилактике лесных пожаров, противопожарному обустройству лесного фонда, а также лесов, не входящих в лесной фонд.

2. Проверка подготовки лесозаготовительных и других организаций, работающих в лесу и на торфяных месторождениях, к пожароопасному сезону, оснащенности противопожарным оборудованием и выполнения правил пожарной безопасности в лесах Российской Федерации.

3. Санитарная очистка лесосек, придорожных полос, трасс линий электропередачи, газопроводов, проходящих в лесах на всей территории.

4. Установка противопожарных панно вдоль дорог и в местах отдыха населения.

5. Создание противопожарных разрывов и минерализованных полос и подновление имеющихся.

6. Организация радиопередач на тему бережного отношения к лесу, соблюдения санитарных правил и правил пожарной безопасности в лесах, своевременное оповещение населения о пожарной опасности.

7. Активизация работы школьных лесничеств, уделение особого внимания вопросам противопожарной охраны лесов и выполнению правил пожарной безопасности в лесах.

8. Организация патрулирования лесов, телефонной или радиосвязи с лесничествами, торфодобывающими организациями, мониторинга классов пожарной опасности по погодным условиям.

9. Проверка готовности пожарно-химических станций лесхозов к пожароопасному сезону путем проведения смотров.

10. Обучение всех рабочих и служащих лесохозяйственных, торфодобывающих и сельскохозяйственных организаций тактике и технике тушения лесных и торфяных пожаров.

11. Повышение готовности формирований гражданской обороны путем доукомплектования личным составом, пожарной, землеройной техникой, проведения смотров готовности и тактики специальных учений (по одному учению на каждом из наиболее важных объектов).

12. Пожарно-техническое обследование населенных пунктов, расположенных в

лесных массивах и вблизи торфяников. По результатам проверок направление в органы местного самоуправления информации о состоянии водосточников, средств связи, противопожарной защиты и т.д.

13. Подготовка для органов местного самоуправления и руководителей организаций предложений о создании и поддержании в надлежащем состоянии минерализованных полос вокруг жилых домов, детских и других учреждений, организаций, находящихся вблизи от леса и торфяных месторождений, об обеспечении в этих поселениях запаса воды для целей пожаротушения.

14. При высокой пожарной опасности внесение в органы государственной власти предложений о запрещении посещения лесов и торфяников, приостановке работ в лесу, на торфяных месторождениях, а также предложений об ограничении движения автотранспорта на участках леса с высоким классом пожарной опасности по условиям местопроизрастания.

15. Организация связи с заинтересованными федеральными органами исполнительной власти в ходе проведения противопожарных работ.

16. Осуществление неотложных мероприятий по своевременному выявлению очагов и предупреждению массового распространения вредителей и болезней насаждений. Соблюдение санитарных правил при лесопользовании.

17. Направление в УВД области информации о необходимости проведения рейдов и патрулирования лесов.

На территории поселения проводятся мероприятия по профилактике лесных пожаров и противопожарному благоустройству лесного фонда:

1. Мероприятия по предупреждению возникновения лесных пожаров и контролю за соблюдением правил пожарной безопасности в лесах

- Разъяснение правил пожарной безопасности (лекции, плакаты, публикации, выступления по радио и телевидению);

Правила пожарной безопасности включают:

- запрет на разведение костров в наиболее пожароопасных местах;

- на бросание горящих спичек, окурков, тлеющих костров;

- на использование на охоте пыжей из тлеющих материалов;

- выжигание сухой травы на участках, примыкающих к лесу, и т.д.

2. Мероприятия, направленные на предупреждение распространения лесных пожаров

- Устройство эрозионных полос.

Геологические и гидрологические процессы.

Особенности геологического строения, гидрогеологии и геоморфологии территории свидетельствуют о существовании здесь благоприятных условий для развития карста, эрозионной деятельности, оползней, поверхностного обводнения, затопления, подтопления и заболачивания территорий.

Основными факторами, вызывающими опасные геологические процессы на территории деревень являются:

1. Пруды, а также сбросы на поверхности склонов бытовых вод, вызывающие техногенное подтопление и заболачивание территории.

2. Линейная (донная и боковая) эрозия.

3. Карстово-суффозионные процессы.

На территории сельского поселения комплексного мониторинга по обследованию опасных геологических и гидрогеологических процессов и системе защиты от них не проводилось. В связи с этим мероприятия по предотвращению риска возникновения чрезвычайных ситуаций природного характера носят рекомендательно-инструктивный характер.

Опасные метеорологические явления и процессы.

На территории сельского поселения тяжелые последствия для населения и территорий могут вызвать такие циклические природные явления сильный ветер, сильный дождь, сильный мороз, сильный снегопад, гололед, сильная жара, град, заморозки и др., комплекс неблагоприятных явления особенно в осенне-зимний период.

Данные явления могут стать источниками чрезвычайных ситуаций природного и природно-техногенного характера муниципального и межмуниципального уровней, вызвать необходимость временного отселения людей из зоны бедствий вследствие нарушения условий жизнедеятельности или прямой угрозы жизни и здоровью граждан. Указанные факторы могут оказать отрицательное влияние на функционирование как отдельных предприятий, учреждений, организаций, так и значительных секторов инфраструктуры, экономики. Наиболее чувствительными к данным факторам являются энергетика, жилищно-коммунальное хозяйство, автомобильный транспорт, строительство и сельское хозяйство.

VI.II Территории, подверженные риску возникновения чрезвычайных ситуаций техногенного характера

- транспортные аварии и катастрофы;
- пожары и взрывы;
- внезапные обрушения;
- аварии на энергосистемах;
- аварии на коммунальных системах жизнеобеспечения.

На территории сельского поселения не располагаются потенциально опасные объекты в соответствии с перечнем ПОО Калужской области утвержденным комиссией КЧСиПБ при Правительстве Калужской области.

Аварии на транспортных магистралях, нефтебазах и АЗС.

Взрыво- и пожароопасность обусловлена наличием в области взрывопожароопасных объектов, в том числе: нефтебаз складов ГСМ, газонаполнительных и газозаправочных станций, магистральных газопроводов.

Источниками аварийных ситуаций также могут послужить аварии ГСМ и СУГ на транспортных магистралях.

Аварии с АХОВ на транспортных магистралях.

Перевозок АХОВ и ЛВЖ по автомобильным дорогам в сельском поселении не осуществляется.

Часть территории поселения попадает в зону поражения при авариях, связанных с перевозкой АХОВ по железнодорожной линии Калуга – Алексин –Тула. Осуществляется перевозка аварийно химически опасных веществ - аммиак в 45 т цистернах.

Угловые размеры зоны возможного заражения АХОВ в зависимости от скорости ветра

Скорость ветра, м/с	< 0,6	0,6 - 1,0	1,1 - 2,0	> 2,0
Угловой размер, град	360	180	90	45

Скорость переноса переднего фронта облака зараженного воздуха в зависимости от скорости ветра, км/ч

Скорость ветра по данным прогноза, м/с	Состояние приземного слоя воздуха		
	Инверсия	Изотермия	Конвекция
1	5	6	7
2	10	12	14
3	16	18	21
4	21	24	28

Характеристики зон заражения при аварийных разливах АХОВ на транспортных магистралях и на предприятиях промышленности

Параметры	аммиак	
	8 м³	54 м³
Степень заполнения цистерны, %	95	95

Молярная масса АХОВ, кг/кМоль	17.03	17.03
Плотность АХОВ (паров), кг/м ³	0.0073	0.0007
Пороговая токсодоза, мг*мин	0.6	15
Количество выброшенного (разлившегося) при аварии вещества, т	5,18	34,94
Эквивалентное количество вещества по первичному облаку, т	0,002	0,014
Эквивалентное количество вещества по вторичному облаку, т	0,150	1,016
Время испарения АХОВ с площади разлива, ч.мин	1:21	1:21
Глубина зоны заражения, км.		
Первичным облаком	0,079	0,43
Вторичным облаком	1,49	4,8
Полная	1,53	5,0
Глубина зоны заражения АХОВ за 1 час, км	1,53	5,0
Предельно возможная глубина зоны заражения АХОВ, км	1,732	5,629
Площадь зоны заражения облаком АХОВ, км ²		
Возможная	3,66	39,21
Фактическая	0,19	2,024

Продолжение таблицы

Параметры	Соляная к-та		Аммиак					
	1,2 т	120 т	0,02т	0,08т	0,1т	0,19т	0,2т	0,24т
Степень заполнения емкости, %	100	100	100	100	100	100	100	100
Молярная масса АХОВ, кг/кМоль	36.46	36.46	17.03	17.03	17.03	17.03	17.03	17.03
Плотность АХОВ (паров), кг/м ³	0.0073	0.0073	0.0073	0.0073	0.0073	0.0073	0.0073	0.0073
Пороговая токсодоза, мг*мин	0.6	0.6	0.6	0.6	0.6	0.6	0.6	0.6
Эквивалентное количество вещества по первичному облаку, т	0	0	6,0·10 ⁻⁶	3,0·10 ⁻⁵	4,0·10 ⁻⁵	8,0·10 ⁻⁵	8,0·10 ⁻⁵	1,0·10 ⁻⁴
Эквивалентное количество вещества по вторичному облаку, т	0,126	12,62	6,0·10 ⁻⁴	0,002	0,003	0,006	0,006	0,007
Время испарения АХОВ с площади разлива, ч : мин	1:21	1:21	1:21	1:21	1:21	1:21	1:21	1:21
Глубина зоны заражен., км								
Первичным облаком	0	0	0,0	0,001	0,002	0,003	0,003	0,004
Вторичным облаком	1,37	21,9	0,02	0,088	0,11	0,21	0,22	0,26
Полная	1,375	21,9	0,022	0,089	0,111	0,211	0,223	0,27
Глубина зоны заражения АХОВ за 1 час, км	1,375	5	0,022	0,089	0,111	0,211	0,223	0,27

Предельно возможная глубина зоны заражения АХОВ, км	2,16	37,4	0,028	0,114	0,14	0,27	0,28	0,34
Площадь зоны заражения облаком АХОВ, км ²								
Возможная	2,97	39,2	0,000 6	0,012	0,019	0,07	0,078	0,112
Фактическая	2,97	2,02	4,0 10-5	6,0 10-4	0,001	0,004	0,004	0,006

Продолжение таблицы

Параметры	Аммиак							
	0,3т	0,35т	0,4 т	0,45т	0,5т	0,7т	0,75т	1,0т
Степень заполнения емкости, %	100	100	100	100	100	100	100	100
Молярная масса АХОВ, кг/кМоль	17.03	17.03	17.03	17.03	17.03	17.03	17.03	17.03
Плотность АХОВ (паров), кг/м ³	0.007 3	0.007 3	0.007 3	0.007 3	0.007 3	0.000 7	0.007 3	0.007 3
Пороговая токсодоза, мг*мин	0.6	0.6	0.6	0.6	0.6	15	0.6	0.6
Эквивалентное количество вещества по первичному облаку, т	1,0 10-4	1,0 10-5	4,0 10-4	1,0 10-4	2,0 10-4	2,0 10-4	3,0 10-4	4,0 10-4
Эквивалентное количество вещества по вторичному облаку, т	0,009	0,01	0,012	0,013	0,015	0,02	0,022	0,029
Время испарения АХОВ с площади разлива, ч : мин	1:21	1:21	1:21	1:21	1:21	1:21	1:21	1:21
Глубина зоны заражения, км.								
Первичным облаком	0,005	0,005	0,006	0,007	0,008	0,011	0,011	0,015
Вторичным облаком	0,33	0,38	0,39	0,41	0,43	0,5	0,52	0,6
Полная	0,333	0,385	0,4	0,42	0,44	0,51	0,524	0,61
Глубина зоны заражения АХОВ за 1 час, км	0,333	0,385	0,4	0,42	0,44	0,51	0,524	0,61
Предельно возможная глубина зоны заражения АХОВ, км	0,39	0,41	0,44	0,46	0,48	0,57	0,59	0,71
Площадь зоны заражения облаком АХОВ, км ²								
Возможная	0,175	0,232	0,25	0,276	0,3	0,4	0,43	0,58
Фактическая	0,009	0,012	0,013	0,014	0,015	0,021	0,022	0,03

Продолжение таблицы

Параметры	Аммиак								
	1,2т	1,63т	1,7т	2,0т	2,4т	2,5т	2,8т	4,0т	5,0т
Степень заполнения емкости, %	100	100	100	100	100	100	100	100	100

Молярная масса АХОВ, кг/кМоль	17.03	17.03	17.03	17.03	17.03	17.03	17.03	17.03	17.03
Плотность АХОВ (паров), кг/м ³	0.007 3	0.007 3	0.0073	0.007 3	0.000 7	0.007 3	0.007 3	0.007 3	0.007 3
Пороговая токсодоза, мг*мин	0.6	0.6	0.6	0.6	15	0.6	0.6	0.6	0.6
Эквивалентное количество вещества по первичному облаку, т	5,0· 10-4	7,0· 10-4	7,0· 10-4	8,0· 10-4	1,0· 10-3	0,001	0,001	0,002	0,002
Эквивалентное количество вещества по вторичному облаку, т	0,035	0,047	0,049	0,058	0,07	0,073	0,081	0,116	0,145
Время испарения АХОВ с площади разлива, ч : мин	1:21	1:21	1:21	1:21	1:21	1:21	1:21	1:21	1:21
Глубина зоны заражения, км.									
Первичным облаком	0,018	0,025	0,026	0,03	0,036	0,038	0,043	0,06	0,076
Вторичным облаком	0,67	0,82	0,84	0,91	1,01	1,03	1,1	1,33	1,46
Полная	0,68	0,83	0,86	0,93	1,02	1,05	1,12	1,34	1,5
Глубина зоны заражения АХОВ за 1 час, км	0,68	0,83	0,86	0,93	1,02	1,05	1,12	1,34	1,5
Предельно возможная глубина зоны заражения АХОВ, км	0,79	0,95	0,97	1,06	1,18	1,21	1,29	1,51	1,7
Площадь зоны заражения облаком АХОВ, км ²									
Возможная	0,73	1,08	1,15	1,36	1,65	1,73	1,98	2,89	3,55
Фактическая	0,038	0,056	0,059	0,07	0,085	0,089	0,1	0,15	0,18

Выводы

При авариях в рассмотренных вариантах в течение расчетного часа поражающие факторы АХОВ могут оказать свое влияние на следующие территории:

- в радиусе 5 км при аварии на железной дороге пары аммиака и соляной кислоты;
- Ожидаемые потери граждан без средств индивидуальной защиты могут составить:

- безвозвратные потери - 10%;
- санитарные потери тяжелой и средней форм тяжести (выход людей из строя на срок не менее чем на 2-3 недели с обязательной госпитализацией) - 15%;
- санитарные потери легкой формы тяжести - 20%;
- пороговые воздействия - 55%.

Аварии на транспортных магистралях

В качестве наиболее вероятных аварийных ситуаций на транспортных магистралях, которые могут привести к возникновению поражающих факторов, в подразделе рассмотрены:

- разлив (утечка) из цистерны ГСМ, СУГ;
 - образование зоны разлива ГСМ, СУГ (последующая зона пожара);
 - образование зоны взрывоопасных концентраций с последующим взрывом ТВС (зона мгновенного поражения от пожара вспышки);
 - образование зоны избыточного давления от воздушной ударной волны;
 - образование зоны опасных тепловых нагрузок при горении ГСМ на площади разлива.
- В качестве поражающих факторов были рассмотрены:
- воздушная ударная волна;
 - тепловое излучение огневых шаров (пламени вспышки) и горящих разлитий.

Для определения зон действия основных поражающих факторов (теплового излучения горящих разлитий и воздушной ударной волны) использовались «Методика оценки последствий аварий на пожаро - взрывоопасных объектах» («Сборник методик по прогнозированию возможных аварий, катастроф, стихийных бедствий в ЧС», книга 2, МЧС России, 1994).

Для оценки степени разрушений зданий и количества пострадавших людей от воздушной ударной волны принимаются значения, приведенные в таблице.

Характеристика действия ударной волны

Характеристика действия ударной волны	I, Па *с	P, Па	k, Па ² *с
Разрушение зданий			
Полное разрушение зданий	770	70100	886100
Граница области сильных разрушений - 50-75% стен разрушено или находятся на грани разрушения	520	34500	541000
Граница области значительных повреждений - повреждение некоторых конструктивных элементов, несущих нагрузку	300	14600	119200
Граница области минимальных повреждений - разрывы некоторых соединений, расчленение конструкций	100	3600	8950
Полное разрушение остекления	0	7000	0
50% разрушение остекления	0	2500	0
10% и более разрушение остекления	0	2000	0
Поражение органов дыхания незащищенных людей			
50% выживание	440	243000	144000000
Порог выживания (при меньших значениях смертельное поражение людей маловероятно)	100	65900	16200000

Характеристики зон поражения при авариях с ГСМ и СУГ

Параметры	ж/д цистерна		а/д цистерна	
	ГСМ	СУГ	ГСМ	СУГ
Объем резервуара, м ³	72	73	8	14.5
Разрушение емкости с уровнем заполнения, %	95	85	95	85

Масса топлива в разлитии, т	52.67	48.55	5.85	9.64
Эквивалентный радиус разлития, м	20.9	21.0	7	9.4
Площадь разлития, м ²	1368	1387	152	275.5
Доля топлива участвующая в образовании ГВС	0.02	0.7	0.02	0.7
Масса топлива в ГВС, т	1.05	33.98	0.12	6.75
Зоны воздействия ударной волны на промышленные объекты и людей				
Зона полных разрушений, м	28	92	14	53
Зона сильных разрушений, м	57	184	27	107
Зона средних разрушений, м	132	426	63	247
Зона слабых разрушений, м	326	1049	155	609
Зона расстекления (50%), м	387	1246	185	723
Порог поражения 99% людей, м	28	92	14	53
Порог поражения людей (контузия), м	45	144	21	84
Параметры огневого шара (пламени вспышки)				
Радиус огневого шара (пламени вспышки) ОШ(ПВ), м	26	80.5	12.7	47.6
Время существования ОШ(ПВ), с	5	11	2,6	7
Скорость распространения пламени, м/с	43	77	30	59
Величина воздействия теплового потока на здания и сооружения на кромке ОШ(ПВ), кВт/м ²	130	220	130	220
Индекс теплового излучения на кромке ОШ(ПВ)	2994	11995	1691	7879
Доля людей, поражаемых на кромке ОШ(ПВ), %	0	3	0	0
Параметры горения разлития				
Ориентировочное время выгорания, мин : сек	16:44	30:21	16:44	30:21
Величина воздействия теплового потока на здания, сооружения и людей на кромке разлития, кВт/м ²	104	200	104	200
Индекс теплового излучения на кромке горящего разлития	29345	47650	29345	47650
Доля людей, поражаемых на кромке горения разлития, %	79	100	79	100

Зона разлета осколков (обломков) при взрыве цистерн.

Одним из поражающих факторов при авариях типа "BLEVE" на резервуарах со сжиженными углеводородными газами является разлет осколков при разрушении резервуаров.

Анализ статистики по 130 авариям типа "BLEVE" показывает, что в 89 случаях наблюдали огненный шар с разлетом осколков, в 24 - просто огненный шар, а в 17 случаях - только разлет осколков. Результаты статистических данных обобщены на рис. 4.1.3 в виде ожидаемого расстояния разлета осколков при разрыве сосуда с СУГ. При этом количество осколков обычно не превышало 3-4 шт., лишь в одном случае произошло разрушение с образованием 7 осколков.

Анализ этих данных свидетельствует о том, что в ~90% случаев разлет осколков происходит на расстояние не более 300 м и, как правило, находится в пределах расстояния опасного для людей термического воздействия от огненного шара. Поэтому при расчете поражающих факторов при авариях типа "BLEVE" следует, прежде всего, рассчитывать зоны термического воздействия.

Выводы: При аварии на транспортных магистралях с ГСМ, СУГ возможны зоны разрушений различной степени, с последующим возгоранием.

Перечень возможных источников чрезвычайных ситуаций биолого-социального характера

Скотомогильников, свалок и полигонов ТБО, попадающих в зоны возможного затопления, а также представляющих угрозу загрязнения грунтовых вод на территории нет.

Анализ чрезвычайных ситуаций биолого-социального характера, имевших место на территории сельского поселения в последние годы, показывает, что основными источниками их возникновения являются возбудители инфекционных заболеваний людей, токсины, вызывающие пищевые отравления людей, возбудители особо опасных болезней сельскохозяйственных животных, вредители и возбудители болезней сельскохозяйственных растений и леса.

В жаркий период года возможен рост кишечных инфекций при несоблюдении необходимых гигиенических правил в быту и на производстве.

На территории возможны случаи заболевания свиней классической чумой свиней, заболевание птиц болезнью Ньюкасла. Отмечаются случаи бешенства среди диких животных. Ситуация усугубляется вовлечением в эпизоотию бешенства домашних и сельскохозяйственных животных.

Остаются угрозы заболевания населения инфекциями, передаваемыми через укусы клещами. Возможны заносы вируса птичьего гриппа на территорию, возникновение пандемического и сезонного гриппа и ОРВИ.

Эпифитотийного развития опасных вредителей и болезней сельскохозяйственных растений не отмечается.

Регистрируются очаги вредителей и болезней растений: на картофеле - фитофтора и колорадский жук, на зерновых - грибные пятнистости зерновых.

На территории наиболее опасными вредителями и болезнями являются:

- на картофеле – колорадский жук и фитофтороз;

- на зерновых колосовых – бурая ржавчина, корневые гнили и листовые пятнистости: сетчатая, темно-бурая, септориоз, красно-бурая.

Вывод:

Влияние на проектируемую территорию возможных источников чрезвычайных ситуаций биолого-социального характера не выявлено.

Аварии на коммунальных системах обеспечения жизнедеятельности

Существует вероятность происшествий, связанных с техногенными пожарами в зданиях жилого, социально-культурного и бытового назначения, возникновения нарушений в работе систем жизнеобеспечения населения, в том числе возникновения аварий на системах теплоснабжения и котельных. Источник ЧС - нарушения правил пожарной безопасности при эксплуатации газового, печного и электрооборудования, неосторожное обращение с огнем, износ основных средств, аварийные ситуации при плановых работах на инженерных системах и объектах электросетевого хозяйства.

Назначение коммунальных систем состоит в том, чтобы обеспечить населению оптимальные условия проживания. В перечень этих систем входит водо- и газоснабжение, канализация, электроэнергетические и тепловые сети. Технические объекты имеют свойство выходить из строя, изнашиваться, из-за чего происходят аварии на коммунальных системах жизнеобеспечения (КСЖ). Как правило, они редко приводят к гибели людей, но могут серьезно усложнить жизнь граждан, особенно в период непогоды.

Опасности на объектах жизнеобеспечения

В период сильных ветров (февраль - март) возможны аварии в системе электроснабжения, основными причинами которых являются:

- короткие замыкания;
- электрические повреждения в муфтах и механические обрывы в кабельных сетях;
- механические повреждения опор и обрывы проводов на воздушных линиях.

На высоковольтных трансформаторных подстанциях, распределительных пунктах возможно возгорание трансформаторов с выбросом масла и повреждение коммутационных аппаратов.

Аварии в системе электроснабжения могут оказать существенные влияния при массовых обрывах низковольтных линий: воздушных – при ураганах, штормах, бурях и механических повреждениях опор; кабельных – при подмывах и подвижках грунта в осенне-весенний период, в связи с длительным сроком проведения ремонтно-восстановительных работ.

Основные причины риска возникновения техногенных чрезвычайных ситуаций:

Пожаровзрывоопасные объекты:

- сильная изношенность труб газопроводов;
- несанкционированное вмешательство в работу трубопроводов;
- несоблюдение техники безопасности;
- непрофессионализм обслуживающего персонала, неумение принимать оптимальные решения в сложной обстановке и в условиях дефицита времени.

Если нанесен урон электроэнергетическому объекту, это может привести к длительному отсутствию света на обширной территории, что отразится и на ряде других областей жизнедеятельности.

Нарушение нормальной деятельности систем водоснабжения ограничивает доступ жителей к чистой воде. Даже если жидкость поступает, она обычно непригодна для употребления.

Зимой особую опасность несут неполадки на тепловых сетях. Поскольку в неотапливаемых помещениях невозможно проживать, требуется эвакуация жителей целых МКД и даже районов.

Аварии на коллекторах канализационных сетей обусловлены ветхостью и засорением труб. Следствие аварий в канализации – массовый выброс загрязняющих веществ, ухудшение экологической системы, обострение эпидемиологической обстановки.

Главная опасность аварий на коммунальных газопроводах – утечка газа, которая может привести к полномасштабному взрыву и серьезным разрушениям.

Аварии на межпоселковом газопроводе на территории сельского поселения.

Через территорию сельского поселения планируется проложить межпоселковый газопровод и газифицировать все населенные пункты поселения..

Возможными причинами возникновения аварий, непосредственно связанных с выбросом газа, приводящим к возникновению ЧС, могут быть следующие события:

- разрушение (разгерметизация) газопровода;
- разрушение (разгерметизация) запорной арматуры.

Приведенные события, в свою очередь, могут произойти по следующим причинам:

- коррозионное разрушение стенок газопроводов;
- разрушения арматуры, фланцевых соединений из-за износа, некачественного монтажа или ремонта.

Природный газ (СН₄) бесцветен, недорированный - не имеет запаха (используемый газ одорирован на АГРС; основной составляющий элемент одоранта - этилмеркаптан имеет специ-фический запах), не токсичен, взрывопожароопасен, почти в два раза легче воздуха.

Температура воспламенения газа - 650-670оС, пределы взрываемости - 5-15% объема.

Состав природного газа отвечает требованиям ГОСТ 51.40-93:

- метан – 98,64%;
- этан – 0,46%;
- пропан – 0,12%;
- азот – 0,74%;
- углерод – 0,04%.

Возможные зоны поражения при разрушении газопровода на линейном участке представлены в таблице

Сценарий 1. Разрушение межпоселкового газопровода высокого давления при производстве несанкционированных земляных работ; образование выброса природного газа;

рассеивание газа в окружающей среде; образование смеси ГВС; взрыв газовой смеси; образование мест горящего технологического оборудования; пожар с последующим вовлечением газового оборудования и поражением обслуживающего персонала и населения.

Сценарий 2. Разрушение межпоселкового газопровода среднего давления в непосредственной близости с ГРП при производстве несанкционированных земляных работ; образование выброса природного газа; рассеивание газа в окружающей среде; образование смеси ГВС; взрыв газовой смеси; образование мест горящего технологического оборудования; пожар с последующим вовлечением газового оборудования и поражением обслуживающего персонала и населения.

Сценарий 3. Разрушение газопровода низкого давления; проходящего по улицам деревень сельского поселения при производстве несанкционированных земляных работ; образование выброса природного газа; рассеивание газа в окружающей среде; образование смеси ГВС; взрыв газовой смеси; образование мест горящего технологического оборудования; пожар с последующим вовлечением газового оборудования и поражением обслуживающего персонала и населения.

VI. III Перечень мероприятий по обеспечению пожарной безопасности

Перечень первичных мер пожарной безопасности.

Согласно статьи 63 Федерального закона от 22 июля 2008 года № 123-ФЗ «Технический регламент о требованиях пожарной безопасности» первичные меры пожарной безопасности на территории муниципального образования включают в себя:

1) реализацию полномочий органов местного самоуправления по решению вопросов организационно-правового, финансового, материально-технического обеспечения пожарной безопасности муниципального образования;

2) разработку и осуществление мероприятий по обеспечению пожарной безопасности муниципального образования и объектов муниципальной собственности, которые должны предусматриваться в планах и программах развития территории, обеспечение надлежащего состояния источников противопожарного водоснабжения, содержание в исправном состоянии средств обеспечения пожарной безопасности жилых и общественных зданий, находящихся в муниципальной собственности;

3) разработку и организацию выполнения муниципальных целевых программ по вопросам обеспечения пожарной безопасности;

4) разработку плана привлечения сил и средств для тушения пожаров и проведения аварийно-спасательных работ на территории муниципального образования и контроль за его выполнением;

5) установление особого противопожарного режима на территории муниципального образования, а также дополнительных требований пожарной безопасности на время его действия;

6) обеспечение беспрепятственного проезда пожарной техники к месту пожара;

7) обеспечение связи и оповещения населения о пожаре;

8) организацию обучения населения мерам пожарной безопасности и пропаганду в области пожарной безопасности, содействие распространению пожарно-технических знаний;

9) социальное и экономическое стимулирование участия граждан и организаций в добровольной пожарной охране, в том числе участия в борьбе с пожарами.

Природные пожары.

Наиболее вероятными местами возникновения лесных пожаров (по условиям произрастания) являются леса.

Наиболее вероятно возникновение низовых пожаров площадью до 5-10 га на территории Калужского лесничества, где произрастают преимущественно сосновые леса и хвойные молодняки, относящиеся к I и II классам пожарной опасности. Переход низовых пожаров в верховые маловероятен.

Поселение находится в районе малой заторфованности.

Наиболее пожароопасными месяцами для лесов являются конец апреля - май и летний период при высокой температуре и малом количестве осадков. Осенние пожары – более редкое явление. Соответственно самый высокий показатель горимости лесов наблюдается с конца апреля до начала сентября.

Основными причинами возникновения лесных пожаров остаются антропогенные факторы - это непотушенные спички, окурки, брошенные проходящими через лес людьми или выброшенные с проезжающего автотранспорта; не затушенные костры в местах рыбалок, сенокосов, лесозаготовительных работ, ночевок туристов; выжигание сухой травы вдоль дорог, а также сельхозпалы.

В целях обеспечения дополнительной противопожарной защиты населенных пунктов, расположенных в непосредственной близости от лесных массивов и наиболее подверженных угрозе природных пожаров созданы добровольные пожарные дружины и пожарные команды.

Ведётся контроль за наличием и состоянием опашки, водоисточников используемых в целях пожаротушения, системами оповещения людей о пожаре, телефонной связью. Проводятся противопожарные инструктажи. Кроме того, в течении всего пожароопасного периода патрульными группами осуществляется контроль по обнаружению очагов горения в лесах.

Планировочные мероприятия по охране лесов от пожаров предусмотрены Лесным планом Калужской области, в соответствии с Лесным кодексом и другими нормативными актами.

В целях обеспечения пожарной безопасности в лесах осуществляются:

- противопожарное обустройство лесов, в том числе строительство, реконструкция и содержание дорог противопожарного назначения, прокладка просек,
- создание систем, средств предупреждения и тушения лесных пожаров (пожарная техника и оборудование, пожарное снаряжение и другие), содержание этих систем, средств);
- мониторинг пожарной опасности в лесах;
- разработка планов тушения лесных пожаров;
- тушение лесных пожаров;
- иные меры пожарной безопасности в лесах.

Кроме того, необходимо:

- в пожароопасный период обеспечение охраны лесов от пожаров, проведение превентивных мероприятий по минимизации очагов лесных и торфяных пожаров;
- осуществление комплекса мероприятий, направленных на защиту жизни и здоровья граждан, их имущества, государственного и муниципального имущества, имущества организаций от пожаров, ограничение их последствий, повышение эффективности работы органов государственного пожарного надзора, органов управления и подразделений государственной противопожарной службы по организации и тушению пожаров, совершенствование технологий тушения пожаров и проведения аварийно-спасательных работ, внедрение современных технических средств профилактики пожаров и пожаротушения, совершенствование технической подготовки пожарной техники и пожарно-технического оборудования;
- наращивание количества добровольных пожарных команд в сельских поселениях, совершенствование их оснащения и повышение эффективности деятельности;
- совершенствование профессионального мастерства спасателей и пожарных.

Мероприятия по борьбе с лесными пожарами

Следует предусмотреть просветительную работу с населением, прокладку просек и противопожарных разрывов, устройство противопожарных траншей и др. Успех борьбы с лесными пожарами во многом зависит от их своевременного обнаружения и быстрого принятия мер по их ограничению и ликвидации.

Основными функциями системы обеспечения пожарной безопасности являются:

- нормативное правовое регулирование и осуществление государственных мер в области пожарной безопасности;
- разработка и осуществление мер пожарной безопасности;
- проведение противопожарной пропаганды и обучение населения мерам пожарной безопасности;
- содействие деятельности добровольных пожарных, привлечение населения к обеспечению пожарной безопасности;
- информационное обеспечение в области пожарной безопасности;
- выполнение работ и оказание услуг в области пожарной безопасности;
- лицензирование деятельности в области пожарной безопасности и подтверждение соответствия продукции и услуг в области пожарной безопасности;
- тушение пожаров и проведение аварийно-спасательных работ;
- учет пожаров и их последствий;
- установление особого противопожарного режима.

Достижение заданного уровня пожарной безопасности достигается комплексом организационных и технических решений.

Мероприятия по защите территории от опасных техногенных процессов и чрезвычайных ситуаций

В основе мер по предупреждению чрезвычайных ситуаций (снижению риска их возникновения) и уменьшению возможных потерь и ущерба от них (уменьшению масштабов чрезвычайных ситуаций) лежат конкретные превентивные мероприятия научного, инженерно-технического и технологического характера, осуществляемые по видам природных и техногенных опасностей и угроз. Значительная часть этих мероприятий проводится в рамках инженерной, радиационной, химической, медицинской, медико-биологической и противопожарной защиты населения и территорий от чрезвычайных ситуаций.

Предупреждение чрезвычайных ситуаций как в части их предотвращения (снижения рисков их возникновения), так и в плане уменьшения потерь и ущерба от них (смягчения последствий) проводится по следующим направлениям:

- мониторинг и прогнозирование чрезвычайных ситуаций;
- рациональное размещение производительных сил по территории района с учетом природной и техногенной безопасности;
- предотвращение, в возможных пределах, некоторых неблагоприятных и опасных природных явлений и процессов путем систематического снижения их накапливающегося разрушительного потенциала;
- предотвращение аварий и техногенных катастроф путем повышения технологической безопасности производственных процессов и эксплуатационной надежности оборудования;
- разработка и осуществление инженерно-технических мероприятий, направленных на предотвращение источников чрезвычайных ситуаций, смягчение их последствий, защиту населения и материальных средств;
- подготовка объектов экономики и систем жизнеобеспечения населения к работе в условиях чрезвычайных ситуаций;
- декларирование промышленной безопасности;
- лицензирование деятельности опасных производственных объектов;
- страхование ответственности за причинение вреда при эксплуатации опасного производственного объекта;

- проведение государственной экспертизы в области предупреждения чрезвычайных ситуаций;
- государственный надзор и контроль по вопросам природной и техногенной безопасности;
- информирование населения о потенциальных природных и техногенных угрозах на территории проживания;
- подготовка населения в области защиты от чрезвычайных ситуаций.

В техногенной сфере работа по предупреждению аварий ведется на конкретных объектах и производствах. Для этого используются общие научные, инженерно-конструкторские, технологические меры, служащие методической базой для предотвращения аварий. В качестве таких мер могут быть названы: совершенствование технологических процессов, повышение надежности технологического оборудования и эксплуатационной надежности систем, своевременное обновление основных фондов, применение качественной конструкторской и технологической документации, высококачественного сырья, материалов, комплектующих изделий, использование квалифицированного персонала, создание и использование эффективных систем технологического контроля и технической диагностики, безаварийной остановки производства, локализации и подавления аварийных ситуаций и многое другое. Работу по предотвращению аварий должны вести соответствующие технологические службы предприятий, их подразделения по технике безопасности.

На взрывоопасных и пожароопасных объектах экономики необходимо осуществлять:

- строительство и ремонт пожарных водоемов;
- установку систем пожарной сигнализации;
- монтаж автоматических установок пожаротушения;
- обеспечение исправности электропроводки и электрооборудования;
- соблюдение технологических норм перевозки и хранения взрывчатых и горючих веществ;
- профилактическую работу среди населения;
- поддержание в готовности противопожарных формирований.

На застраиваемых территориях инженерная защита должна предусматривать создание единой комплексной территориальной системы или локальных (пообъектных) защитных сооружений.

Размещение взрывопожароопасных объектов на территории поселения.

При проектировании и размещении на территории муниципальных образований взрывопожароопасных объектов, необходимо учитывать требования статьи 66 "Технического регламента о требованиях пожарной безопасности", утвержденного Федеральным законом от 22.07.08 г. № 123-ФЗ.

Опасные производственные объекты, на которых производятся, используются, перерабатываются, образуются, хранятся, транспортируются, уничтожаются пожаровзрывоопасные вещества и материалы и для которых обязательна разработка декларации о промышленной безопасности (далее - взрывопожароопасные объекты), должны размещаться за границами населенных пунктов, а если это невозможно или нецелесообразно, то должны быть разработаны меры по защите людей, зданий и сооружений, находящихся за пределами территории взрывопожароопасного объекта, от воздействия опасных факторов пожара и (или) взрыва. Иные производственные объекты, на территориях которых расположены здания и сооружения категорий А, Б и В по взрывопожарной и пожарной опасности, могут размещаться как на территориях, так и за границами населенных пунктов.

Комплексы сжиженных природных газов должны располагаться с подветренной стороны от населенных пунктов. Склады сжиженных углеводородных газов и легковоспламеняющихся жидкостей должны располагаться вне жилой зоны населенных

пунктов с подветренной стороны преобладающего направления ветра по отношению к жилым районам.

Сооружения складов сжиженных углеводородных газов и легко воспламеняющихся жидкостей должны располагаться на земельных участках, имеющих более низкие уровни по сравнению с отметками территорий соседних населенных пунктов, организаций и путей железных дорог общей сети.

В пределах зон жилых застроек, общественно-деловых зон и зон рекреационного назначения поселений и городских округов допускается размещать производственные объекты, на территориях которых нет зданий и сооружений категорий А, Б и В по взрывопожарной и пожарной опасности.

В случае невозможности устранения воздействия на людей и жилые здания опасных факторов пожара и взрыва на взрывопожароопасных объектах, расположенных в пределах зоны жилой застройки, следует предусматривать уменьшение мощности, реперофилирование организаций или отдельного производства либо перебазирование организации за пределы жилой застройки.

Противопожарное водоснабжение.

Состояние источников наружного и внутреннего противопожарного водоснабжения на территории требует выполнения мероприятий по устранению имеющихся недостатков, проведению ремонтов согласно требованиям и с учётом соблюдения нормативов расхода воды на наружное пожаротушение в поселениях из водопроводной сети и установки пожарных гидрантов.

При дальнейшем проектировании, расширении проектной застройки населённых пунктов в части касающейся противопожарного водоснабжения необходимо учитывать требования статьи 68 "Технического регламента о требованиях пожарной безопасности".

На территориях поселений и городских округов должны быть источники наружного противопожарного водоснабжения.

К источникам наружного противопожарного водоснабжения относятся:

- наружные водопроводные сети с пожарными гидрантами;
- водные объекты, используемые для целей пожаротушения в соответствии с законодательством Российской Федерации

Поселения и городские округа должны быть оборудованы противопожарным водопроводом. При этом противопожарный водопровод допускается объединять с хозяйственно-питьевым или производственным водопроводом.

В поселениях и городских округах с количеством жителей до 5000 человек, отдельно стоящих зданиях классов функциональной пожарной опасности Ф1.1, Ф1.2, Ф2, Ф3, Ф4 объемом до 1000 кубических метров, расположенных в поселениях и городских округах, не имеющих кольцевого противопожарного водопровода, зданиях и сооружениях класса функциональной пожарной опасности Ф5 с производствами категорий В, Г и Д по пожаровзрывоопасности и пожарной опасности при расходе воды на наружное пожаротушение 10 литров в секунду, на складах грубых кормов объемом до 1000 кубических метров, складах минеральных удобрений объемом до 5000 кубических метров, в зданиях радиотелевизионных передающих станций, зданиях холодильников и хранилищ овощей и фруктов допускается предусматривать в качестве источников наружного противопожарного водоснабжения природные или искусственные водоемы.

Допускается не предусматривать наружное противопожарное водоснабжение населенных пунктов с числом жителей до 50 человек, а также расположенных вне населенных пунктов отдельно стоящих зданий и сооружений классов функциональной пожарной опасности Ф1.2, Ф1.3, Ф1.4, Ф2.3, Ф2.4, Ф3 (кроме Ф3.4), в которых одновременно могут находиться до 50 человек и объем которых не более 1000 кубических метров.

Противопожарные расстояния между зданиями и сооружениями.

При проектировании, расширении застройки населённых пунктов, строительства объектов, в том числе - взрывопожароопасных, необходимо учитывать требования статей

16, 69 -71, 72-74, "Технического регламента о требованиях пожарной безопасности" от 22.07.08 г. № 123-ФЗ.

Противопожарные расстояния между жилыми, общественными и административными зданиями, зданиями и сооружениями промышленных организаций следует принимать в соответствии от степени огнестойкости и класса их конструктивной пожарной опасности.

Противопожарные расстояния между жилыми зданиями при организованной малоэтажной застройке, в зависимости от степени огнестойкости и класса их конструктивной пожарной опасности, следует принимать в соответствии с таблицей п.5.3.2 СП 4.13130.2013 «Свод правил Системы противопожарной защиты ограничение распространения пожара на объектах защиты требования к объемно-планировочным и конструктивным решениям»

Степень огнестойкости здания	Класс конструктивной пожарной опасности	Минимальные расстояния при степени огнестойкости и классе конструктивной пожарной опасности жилых зданий, м	
		I, II, III C0	II, III C1
I, II, III	C0	6	8
II, III	C1	8	8

Противопожарные расстояния между стенами зданий без оконных проемов допускается уменьшать на 20% при условии устройства карнизов и элементов кровли со стороны стен зданий, обращенных друг к другу, из негорючих материалов или материалов, подвергнутых огнезащитной обработке.

Противопожарные расстояния между зданиями допускается уменьшать на 30% при условии устройства на территории застройки наружного противопожарного водопровода согласно требованиям СП 8.13130 и наличия на территории добровольной пожарной охраны с техникой (оборудованием) для возможности подачи воды (в случае если время прибытия подразделения пожарной охраны ФПС ГПС МЧС России к месту вызова превышает 10 минут).

Противопожарные расстояния от границ застройки городских поселений до лесных массивов должны быть не менее 50 м, а от границ застройки городских и сельских поселений с одно-, двухэтажной индивидуальной застройкой до лесных массивов - не менее 30 м.

При размещении складов для хранения нефти и нефтепродуктов в лесных массивах, если их строительство связано с вырубкой леса, расстояние до лесного массива хвойных пород составляет от 50 до 100 м в зависимости от категории склада для хранения нефти и нефтепродуктов, при этом вдоль границы лесного массива вокруг складов должна предусматриваться вспаханная полоса земли шириной не менее 5 м.

При размещении автозаправочных станций на территориях населенных пунктов противопожарные расстояния следует определять от стенок резервуаров (сосудов) для хранения топлива и аварийных резервуаров, наземного оборудования, в котором обращаются топливо и (или) его пары, от дыхательной арматуры подземных резервуаров для хранения топлива и аварийных резервуаров, корпуса топливно-раздаточной колонки и раздаточных колонок сжиженных углеводородных газов или сжатого природного газа, от границ площадок для автоцистерн и технологических колодцев, от стенок технологического оборудования очистных сооружений, от границ площадок для стоянки транспортных средств и от наружных стен и конструкций зданий и сооружений автозаправочных станций с оборудованием, в котором присутствуют топливо или его пары:

1) до границ земельных участков дошкольных образовательных организаций, общеобразовательных организаций, общеобразовательных организаций с наличием интерната, лечебных учреждений стационарного типа, многоквартирных жилых зданий;

2) до окон или дверей (для жилых и общественных зданий).

Расстояние от автозаправочных станций до границ лесных насаждений смешанных пород (хвойных и лиственных) лесничеств (лесопарков) пород составляет от 25 до 40 м в зависимости от общей вместимости резервуаров и надземный резервуар или подземный. При этом вдоль границ лесных насаждений лесничеств (лесопарков) с автозаправочными станциями должны предусматриваться шириной не менее 5 метров наземное покрытие из материалов, не распространяющих пламя по своей поверхности, или вспаханная полоса земли.

Противопожарные расстояния от оси подземных и надземных (в насыпи) магистральных, внутрипромысловых и местных распределительных газопроводов, нефтепроводов, нефтепродуктопроводов и конденсатопроводов до населенных пунктов, отдельных промышленных и сельскохозяйственных организаций, зданий и сооружений, а также от компрессорных станций, газораспределительных станций, нефтеперекачивающих станций до населенных пунктов, промышленных и сельскохозяйственных организаций, зданий и сооружений должны соответствовать требованиям к минимальным расстояниям, установленным техническими регламентами, принятыми в соответствии с Федеральным законом «О техническом регулировании», для этих объектов, в зависимости от уровня рабочего давления, диаметра, степени ответственности объектов, а для трубопроводов сжиженных углеводородных газов также от рельефа местности, вида и свойств перекачиваемых сжиженных углеводородных газов.

Противопожарное расстояние от хозяйственных и жилых строений на территории садового, дачного и приусадебного земельного участка до лесного массива должно составлять не менее 30 метров.

Противопожарные расстояния от хозяйственных построек, расположенных на одном садовом, дачном или приусадебном земельном участке, до жилых домов соседних земельных участков, а также между жилыми домами соседних земельных участков следует принимать в соответствии с таблицей 1 СП 4.13130.2013 «Системы противопожарной защиты. Ограничение распространения пожара на объектах защиты», а также с учётом требований к объектам класса функциональной пожарной опасности Ф1.4 при организованной малоэтажной застройке:

1. Настоящий подраздел содержит требования к объектам класса функциональной опасности Ф1.4 (многоквартирные жилые дома, в том числе блокированные), предназначенным для постоянного проживания и временного (в том числе круглосуточного) пребывания людей при организованной малоэтажной застройке.

2. Противопожарные расстояния между жилыми зданиями при организованной малоэтажной застройке, в зависимости от степени огнестойкости и класса их конструктивной пожарной опасности, следует принимать в соответствии с таблицей 17 СП 4.13130.2013

Противопожарные расстояния между стенами зданий без оконных проемов допускается уменьшать на 20% при условии устройства карнизов и элементов кровли со стороны стен зданий, обращенных друг к другу, из негорючих материалов или материалов, подвергнутых огнезащитной обработке.

Противопожарные расстояния между зданиями допускается уменьшать на 30% при условии устройства на территории застройки наружного противопожарного водопровода согласно требованиям СП 8.13130 и наличия на территории добровольной пожарной охраны с техникой (оборудованием) для возможности подачи воды (в случае если время прибытия подразделения пожарной охраны ФПС ГПС МЧС России к месту вызова превышает 10 минут).

3. Противопожарные расстояния между зданиями I-III степеней огнестойкости класса конструктивной пожарной опасности С0 и С1 допускается уменьшать на 50% при

оборудовании каждого из зданий автоматическими установками пожаротушения и устройстве кранов для внутриквартирного пожаротушения.

4. Противопожарные расстояния между зданиями I-III степеней огнестойкости класса конструктивной пожарной опасности С0 и С1 допускается уменьшать на 50% при условии устройства на территории застройки наружного противопожарного водопровода согласно требованиям СП 8.13130 и создания на территории застройки пожарного депо, оснащенного выездной пожарной техникой.

Противопожарные расстояния между жилым домом и хозяйственными постройками, а также между хозяйственными постройками в пределах одного садового, дачного или приусадебного земельного участка не нормируются.

Допускается группировать и блокировать жилые дома на 2-х соседних земельных участках при однорядной застройке и на 4-х соседних садовых земельных участках при двухрядной застройке. При этом противопожарные расстояния между жилыми строениями или жилыми домами в каждой группе не нормируются, а минимальные расстояния между крайними жилыми строениями или жилыми домами групп домов следует принимать в соответствии с таблицей 1 СП 4.13130.2013 «Системы противопожарной защиты. Ограничение распространения пожара на объектах защиты».

Расстояния между хозяйственными постройками (сараями, гаражами), расположенными вне территории садовых, дачных или приусадебных земельных участков, не нормируются при условии, если площадь застройки сблокированных

хозяйственных построек не превышает 800 м². Расстояния между группами сблокированных хозяйственных построек следует принимать по таблице 1 СП 4.13130.2013 «Системы противопожарной защиты. Ограничение распространения пожара на объектах защиты».

Проходы, проезды и подъезды к зданиям и сооружениям

При проектировании проездов и пешеходных путей необходимо обеспечивать возможность проезда пожарных машин к жилым и общественным зданиям, в том числе со встроенно-пристроенными помещениями, и доступ пожарных с автолестниц или автоподъемников в любую квартиру или помещение.

Подъезд пожарных автомобилей должен быть обеспечен:

- с двух продольных сторон - к зданиям и сооружениям класса функциональной пожарной опасности Ф1.3 высотой 28 и более метров, классов функциональной пожарной опасности Ф1.2, Ф2.1, Ф2.2, Ф3, Ф4.2, Ф4.3, Ф4.4 высотой 18 и более метров;

- со всех сторон - к зданиям и сооружениям классов функциональной пожарной опасности Ф1.1, Ф4.1.

К зданиям и сооружениям производственных объектов по всей их длине должен быть обеспечен подъезд пожарных автомобилей:

- с одной стороны - при ширине здания или сооружения не более 18 метров;

- с двух сторон - при ширине здания или сооружения более 18 метров, а также при устройстве замкнутых и полузамкнутых дворов.

Допускается предусматривать подъезд пожарных автомобилей только с одной стороны к зданиям и сооружениям в случаях:

- меньшей высоты, чем указано в пункте 8.1;

- двусторонней ориентации квартир или помещений;

- устройства наружных открытых лестниц, связывающих лоджии и балконы смежных этажей между собой, или лестниц 3-го типа при коридорной планировке зданий. К зданиям с площадью застройки более 10 000 квадратных метров или шириной более 100 метров подъезд пожарных автомобилей должен быть обеспечен со всех сторон. Допускается увеличивать расстояние от края проезжей части автомобильной дороги до ближней стены производственных зданий и сооружений до 60 метров при условии устройства тупиковых дорог к этим зданиям и сооружениям с площадками для разворота пожарной техники и устройством на этих площадках пожарных гидрантов. При этом расстояние от производственных зданий и сооружений до площадок для разворота пожарной техники

должно быть не менее 5, но не более 15 метров, а расстояние между тупиковыми дорогами должно быть не более 100 метров.

Ширина проездов для пожарной техники в зависимости от высоты зданий или сооружений должна составлять не менее:

- 3,5 метров - при высоте зданий или сооружения до 13,0 метров включительно;
- 4,2 метра - при высоте здания от 13,0 метров до 46,0 метров включительно;
- 6,0 метров - при высоте здания более 46 метров.

В общую ширину противопожарного проезда, совмещенного с основным подъездом к зданию и сооружению, допускается включать тротуар, примыкающий к проезду.

Расстояние от внутреннего края проезда до стены здания или сооружения должно быть:

- для зданий высотой до 28 метров включительно - 5 - 8 метров;
- для зданий высотой более 28 метров - 8 - 10 метров.

Конструкция дорожной одежды проездов для пожарной техники должна быть рассчитана на нагрузку от пожарных автомобилей.

В замкнутых и полузамкнутых дворах необходимо предусматривать проезды для пожарных автомобилей.

Сквозные проезды (арки) в зданиях и сооружениях должны быть шириной не менее 3,5 метра, высотой не менее 4,5 метра и располагаться не более чем через каждые 300 метров, а в реконструируемых районах при застройке по периметру - не более чем через 180 метров.

В исторической застройке поселений допускается сохранять существующие размеры сквозных проездов (арок).

Тупиковые проезды должны заканчиваться площадками для разворота пожарной техники размером не менее чем 15 x 15 метров. Максимальная протяженность тупикового проезда не должна превышать 150 метров.

Сквозные проходы через лестничные клетки в зданиях и сооружениях располагаются на расстоянии не более 100 метров один от другого. При примыкании зданий и сооружений под углом друг к другу в расчет принимается расстояние по периметру со стороны наружного водопровода с пожарными гидрантами.

При использовании кровли стилобата для подъезда пожарной техники конструкции стилобата должны быть рассчитаны на нагрузку от пожарных автомобилей не менее 16 тонн на ось.

К рекам и водоемам должна быть предусмотрена возможность подъезда для забора воды пожарной техникой в соответствии с требованиями нормативных документов по пожарной безопасности.

Планировочное решение малоэтажной жилой застройки (до 3 этажей включительно) должно обеспечивать подъезд пожарной техники к зданиям и сооружениям на расстояние не более 50 метров.

На территории садоводческого, огороднического и дачного некоммерческого объединения граждан должен обеспечиваться подъезд пожарной техники ко всем садовым участкам, объединенным в группы, и объектам общего пользования. На территории садоводческого, огороднического и дачного некоммерческого объединения граждан ширина проезжей части улиц должна быть не менее 7 метров, проездов - не менее 3,5 метра.

Классификация и область применения первичных средств пожаротушения

Первичные средства пожаротушения предназначены для использования работниками организаций, личным составом подразделений пожарной охраны и иными лицами в целях борьбы с пожарами и подразделяются на следующие типы:

- 1) переносные и передвижные огнетушители;
- 2) пожарные краны и средства обеспечения их использования;
- 3) пожарный инвентарь;
- 4) покрывала для изоляции очага возгорания;

5) генераторные огнетушители аэрозольные переносные.

Здания и сооружения должны быть обеспечены первичными средствами пожаротушения лицами, уполномоченными владеть, пользоваться или распоряжаться зданиями и сооружениями.

Номенклатура, количество и места размещения первичных средств пожаротушения устанавливаются в зависимости от вида горючего материала, объемно-планировочных решений здания, сооружения, параметров окружающей среды и мест размещения обслуживающего персонала.

Систем оповещения населения о чрезвычайных ситуациях мирного времени и военного характера

На территории действуют постановление Губернатора Калужской области от 16.05.2005 №197 «О порядке оповещения и информирования населения Калужской области об угрозе или возникновении чрезвычайных ситуаций» и постановление Правительства Калужской области от 28.02.2013 №108 «Об утверждении территорий экстренного оповещения населения Калужской области».

Запуск системы оповещения для информирования населения Калужской области в чрезвычайных ситуациях с использованием радиовещательных, телевизионных станций и радиотрансляционных сетей осуществляется органами повседневного управления территориальной подсистемы единой государственной системы предупреждения и ликвидации чрезвычайных ситуаций Калужской области.

Проведение эвакуационных мероприятий в чрезвычайных ситуациях

При возникновении чрезвычайных ситуаций мирного времени и военного характера эвакуация жителей, персонала (членов их семей) учреждений и предприятий, проводится на основании соответствующих разделов планов Калужской области, Администрации муниципального образования и организаций.

При развитии системы защиты населения в защитных сооружениях, средствами индивидуальной защиты, организации мероприятий световой маскировки

Защита населения в ЗС. Проектирование и строительство защитных сооружений гражданской обороны должно осуществляться с учётом положений СП 88.13330.2014 Защитные сооружения гражданской обороны. Актуализированная редакция СНиП II-11-77*.

Защитные сооружения гражданской обороны предназначены для защиты укрываемых в военное время и при чрезвычайных ситуациях мирного времени. Защитные сооружения гражданской обороны должны обеспечивать защиту укрываемых от косвенного действия ядерных средств поражения, а также действия обычных средств поражения и могут использоваться в мирное время для хозяйственных нужд и обслуживания населения.

Защитные сооружения следует размещать выше отметки грунтовых вод.

Убежища следует располагать в местах наибольшего сосредоточения укрываемых. Радиус сбора укрываемых должен составлять не более 500 м. В отдельных случаях он может быть увеличен до 1000 м по согласованию с территориальными органами МЧС России.

В тех случаях, когда группы укрываемых оказываются за пределами радиуса сбора, следует предусматривать их укрывание в близлежащем убежище с тамбуром-шлюзом во входе.

Защита населения средствами индивидуальной защиты. Средства индивидуальной защиты (СИЗ) предназначены для обеспечения детей дошкольного возраста, обучающегося и не работающего населения для защиты при ЧС природного, техногенного, биолого-социального и военного характера.

Органам местного самоуправления необходимо организовать работу по реконструкции помещений для хранения СИЗ в целях обеспечения условий их хранения в соответствии с нормативными требованиями, включению указанных работ в перечень по объектам местного значения, финансирование строительства (реконструкции) которых проводится за счёт местных бюджетов, при разработке (корректировке) схем

территориального планирования и генеральных планов соответствующих муниципальных образований.

Световая маскировка. Обеспечение светомаскировки в соответствии с требованиями СНиП 2.01.53-84 «Световая маскировка населенных пунктов и объектов народного хозяйства» решается централизованно, путем отключения питающих линий электрических осветительных сетей города (района) при введении режимов светомаскировки (частичного и полного затемнения).

Технические решения по световой маскировке должны быть приняты в соответствии с требованиями СНиП 2.01.53-84, СНиП 2.01.51-90 и ПУЭ, утвержденными Минэнерго Российской Федерации.

Режим частичного затемнения вводится уполномоченными органами исполнительной власти РФ на весь угрожаемый период и отменяется при миновании угрозы нападения противника. Режим частичного затемнения после его введения действует постоянно, кроме времени действия режима полного затемнения.

В режиме частичного затемнения осуществляется сокращение наружного освещения на 50%.

На основных рабочих местах обслуживающего персонала должно быть предусмотрено местное маскировочное освещение.

Развитие системы мониторинга и прогнозирование чрезвычайных ситуаций, основные мероприятия

Система комплексного мониторинга включает: пожарный мониторинг, радиационный мониторинг, мониторинг подвижных объектов.

При организации мероприятий мониторинга и прогнозирования ЧС на территории области необходимо руководствоваться положениями ГОСТ Р 22.1.01-95 «Безопасность в чрезвычайных ситуациях. Мониторинг и прогнозирование. Основные положения».

В целях дальнейшего повышения безопасности жизнедеятельности населения Калужской области предлагается организовать работу по следующим направлениям:

- дальнейшее совершенствование областной нормативной правовой базы и нормативной базы муниципальных образований в области обеспечения безопасности жизнедеятельности населения;
- совершенствование функционирования Центра управления в кризисных ситуациях Главного управления как органа повседневного управления территориальной подсистемы РСЧС области, внедрение в работу ЦУКС передовых информационных технологий;
- дальнейшее совершенствование единых дежурно-диспетчерских служб муниципальных образований;
- реализация комплексов превентивных и профилактических мероприятий, обеспечивающих безаварийный пропуск паводковых вод в период весеннего половодья;
- осуществление мероприятий по подготовке топливно-энергетического комплекса области к зиме, созданию аварийного запаса материалов и оборудования для оперативного устранения аварий на теплоэнергетических сетях;
- внедрение на территории области элементов ОКСИОН, ПТК СМИС, их использование для защиты населения и территорий от ЧС природного и техногенного характера, обеспечения пожарной безопасности и безопасности людей на водных объектах;
- улучшение качества подготовки подрастающего поколения в области безопасности жизнедеятельности в рамках задач, предусмотренных Национальным проектом «Образование», обеспечение материальной и финансовой поддержки проведения муниципальных и региональных соревнований «Школа безопасности» и полевых лагерей «Юный спасатель»;
- продолжение работы по дальнейшему увеличению в соответствующих бюджетах необходимых объемов финансовых средств на создание финансовых и материальных резервов;

- дальнейшее создание и оснащение нештатных аварийно-спасательных формирований и спасательных служб с учетом их достаточности и адекватности современным угрозам и существующим рискам ЧС;
- реализация Требований по предупреждению чрезвычайных ситуаций на потенциально опасных объектах и объектах жизнеобеспечения.

Перечень мероприятий по обеспечению безопасности людей на водных объектах

Для обеспечения безопасности людей на водных объектах Главным управлением МЧС России по Калужской области предусматривается:

- реализация государственной политики в области обеспечения безопасности людей на водных объектах на территории области в пределах установленных полномочий;
- осуществление государственного и технического надзора за маломерными судами и базами (сооружениями) для их стоянок и их использованием;
- обеспечение, в пределах компетенции, безопасности людей и осуществлении в установленном порядке надзора и контроля на водных объектах;
- выработка основных направлений деятельности по обеспечению безопасности на воде и конкретных мер по предотвращению гибели людей;
- недопущение аварий с маломерными судами.

Проектом предлагается **обустроить подъезды с площадками (пирсами) с твердым покрытием размерами не менее 12x12 м для установки пожарных автомобилей и забора воды к водоемам вблизи следующих населенных пунктов:** дер. Карцово, дер. Огарево, дер. Большое Болынтово, дер. Костиково, дер. Кожухово, дер. Носыкино, дер. Желтыкино, дер. Некрасово, дер. Макарово.

Дислокация подразделений пожарной охраны

Сельское поселение обслуживает пожарная часть Управления Государственной Противопожарной Службы расположенная в г. Кондрово Дзержинского района.

Время прибытия первого подразделения к месту вызова в сельском поселении не превышает 20 минут, в соответствии с требованием ст.76 Федерального закона от 22.07.2008 г. №123-ФЗ «Технический регламент о требованиях пожарной безопасности».

VII. Перечень земельных участков, которые включаются в границы населенных пунктов, входящих в состав поселения или исключаются из границ, с указанием категорий земель, к которым планируется отнести эти земельные участки, и целей их планируемого использования

Данным генеральным планом включение земельных участков в границы населенных пунктов и исключение земельных участков из границ населенных пунктов не предусмотрено.

VIII. Сведения об утвержденных предметах охраны и границах территорий исторических поселений федерального значения и исторических поселений регионального значения

Сведения об утвержденных предметах охраны и границах территорий исторических поселений федерального значения и исторических поселений регионального значения на территории сельского поселения отсутствуют.