

**ДОКУМЕНТАЦИЯ ПО ПЛАНИРОВКЕ ТЕРРИТОРИИ  
ДЛЯ РАЗМЕЩЕНИЯ ЛИНЕЙНОГО ОБЪЕКТА**

**«Газопровод высокого и среднего давления от ГРС  
«Кондрово» до ГРС «Акатово» (закольцовочный), с  
установкой ГРПШ»**

**ПРОЕКТ ПЛАНИРОВКИ ТЕРРИТОРИИ  
ОСНОВНАЯ (УТВЕРЖДАЕМАЯ) ЧАСТЬ**

**691-ППТ-1**

**Том 1**

Инов. № подл.	Подп. и дата	Взам. инв. №

**ДОКУМЕНТАЦИЯ ПО ПЛАНИРОВКЕ ТЕРРИТОРИИ  
ДЛЯ РАЗМЕЩЕНИЯ ЛИНЕЙНОГО ОБЪЕКТА**

**«Газопровод высокого и среднего давления от ГРС  
«Кондрово» до ГРС «Акатово» (закольцовочный), с  
установкой ГРПШ»**

**ПРОЕКТ ПЛАНИРОВКИ ТЕРРИТОРИИ**

**ОСНОВНАЯ (УТВЕРЖДАЕМАЯ) ЧАСТЬ**

**691-ППТ-1**

**Том 1**

Генеральный директор




  
 Сварчевская О.Ю. /

2021

Инва. № подл.	Подп. и дата	Взам. инв. №

**Состав документации по планировке территории**

Номер тома	Обозначение	Наименование	Примечание
1	2	3	4
1	691-ППТ-1	Проект планировки территории. Основная (утверждаемая) часть	
2	691-ППТ-2	Проект планировки территории. Материалы по обоснованию	
3	691-ПМТ-1	Проект межевания территории. Основная (утверждаемая) часть.	
		Проект межевания территории. Материалы по обоснованию	

№	Подп. и дата	691-ППТ-1									
		Состав проекта									
Инв. № подл.	Должность	Ф.И.О.	Подпись	Дата	<table border="1" style="float: right;"> <tr> <td>Стадия</td> <td>Лист</td> <td>Листов</td> </tr> <tr> <td align="center">II</td> <td align="center">I</td> <td align="center">I</td> </tr> </table>	Стадия	Лист	Листов	II	I	I
	Стадия	Лист	Листов								
	II	I	I								
	Ген. директор	Сварчевская О.Ю.		03.2021							
	Гл. инженер	Осиков Д.В.		03.2021							
Исполнитель	Андрющенков А.П.		03.2021								

Обозначение	Наименование	Примечание (стр.)
<b>Графическая часть</b>		
691-ППТ-1	Чертеж границ зон планируемого размещения линейного объекта	
691-ППТ-1	Чертеж красных линий	
<b>Текстовая часть</b>		
691-ППТ-1	Пояснительная записка	

№	
Подп. и дата	
Имя, № подл.	

Должность	Ф.И.О.	Подпись	Дата
Ген. директор	Сварчевская О.Ю.		03.2021
Гл. инженер	Осиков Д.В.		03.2021
Исполнитель	Андрюценков А.П.		03.2021

691-ППТ-1

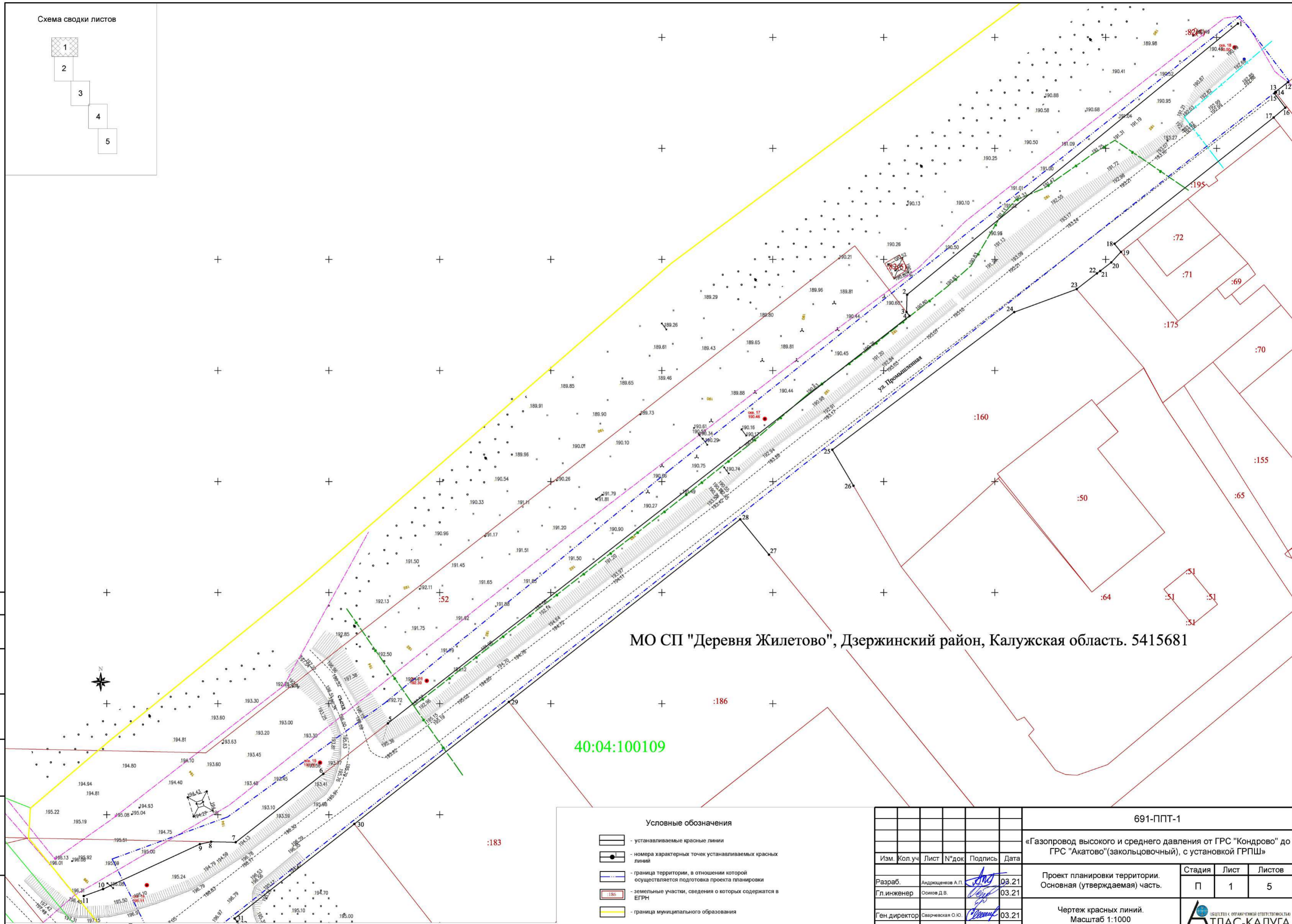
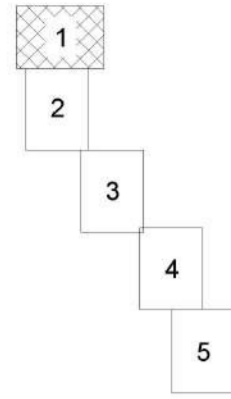
Содержание

Стадия	Лист	Листов
II	I	I

ОБЩЕСТВО С ОГРАНИЧЕННОЙ ОТВЕТСТВЕННОСТЬЮ  
**АТЛАС-КАЛУГА**

Раздел 1 «Проект планировки территории.  
Графическая часть»

Инв. № подл.	Подп. и дата	Взам. инв. №



МО СП "Деревня Жилетово", Дзержинский район, Калужская область. 5415681

40:04:100109

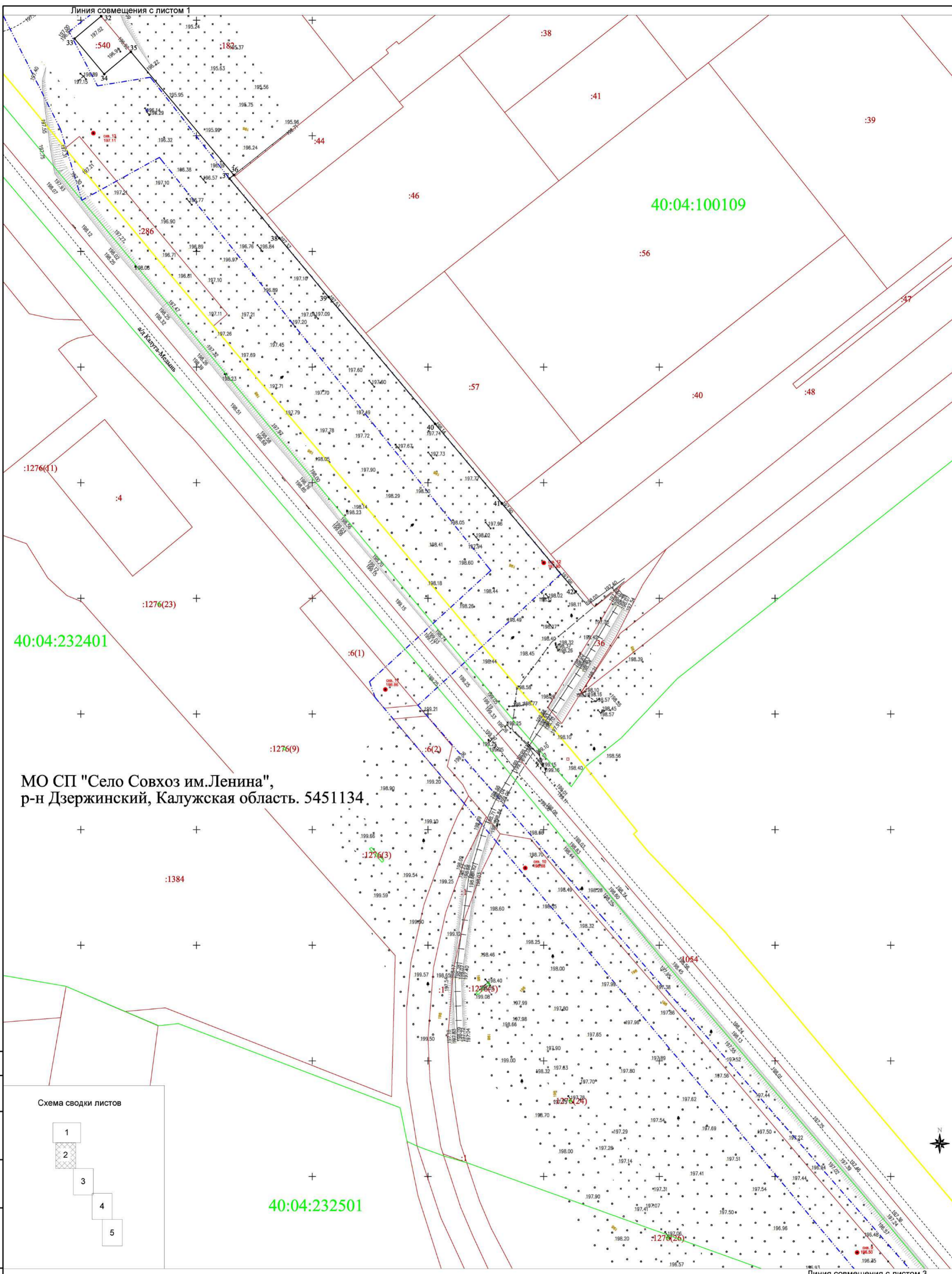


Линия совмещения с листом 2

- Условные обозначения**
- устанавливаемые красные линии
  - номера характерных точек устанавливаемых красных линий
  - граница территории, в отношении которой осуществляется подготовка проекта планировки
  - земельные участки, сведения о которых содержатся в ЕГРН
  - граница муниципального образования

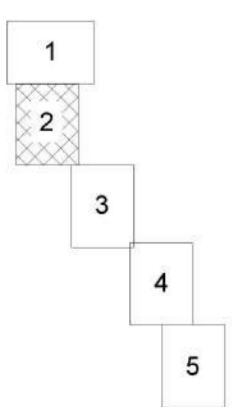
					691-ППТ-1				
					«Газопровод высокого и среднего давления от ГРС "Кондрово" до ГРС "Акатово"(закольцовочный), с установкой ГРПШ»				
Изм.	Кол.уч.	Лист	№ док	Подпись	Дата	Проект планировки территории. Основная (утверждаемая) часть.	Стадия	Лист	Листов
Разраб.		Андрюченко А.П.		<i>А.П. Андрюченко</i>	03.21		П	1	5
Гл.инженер		Осиков Д.В.		<i>Д.В. Осиков</i>	03.21				
Ген директор		Сварчевская О.Ю.		<i>О.Ю. Сварчевская</i>	03.21	Чертеж красных линий. Масштаб 1:1000			

Инв. №подл. Погр. и дата. Взам. №. Согласовано.



МО СП "Село Совхоз им.Ленина",  
р-н Дзержинский, Калужская область. 5451134.

Схема сводки листов



Условные обозначения

- устанавливаемые красные линии
- номера характерных точек устанавливаемых красных линий
- граница территории, в отношении которой осуществляется подготовка проекта планировки
- земельные участки, сведения о которых содержатся в ЕГРН
- граница муниципального образования

691-ППТ-1					
«Газопровод высокого и среднего давления от ГРС "Кондрово" до ГРС "Акатово"(закольцовочный), с установкой ГРПШ»					
Изм.	Кол.уч	Лист	№ док	Подпись	Дата
Разраб.		Андрющенков А.П.		<i>Андрющенков А.П.</i>	03.21
Гл.инженер		Осиков Д.В.		<i>Осиков Д.В.</i>	03.21
Ген.директор		Сварчевская О.Ю.		<i>Сварчевская О.Ю.</i>	03.21
Проект планировки территории. Основная (утверждаемая) часть.					
Чертеж границ зон планируемого размещения линейного объекта. Масштаб 1:1000					
Стадия	Лист	Листов			
П	2	5			



Инв. №погн. № бланк. №. Согласовано

МО СП "Деревня Жилетово", Дзержинский район, Калужская область. 5415681

МО СП "Село Совхоз им.Ленина",  
р-н Дзержинский, Калужская область. 5451134

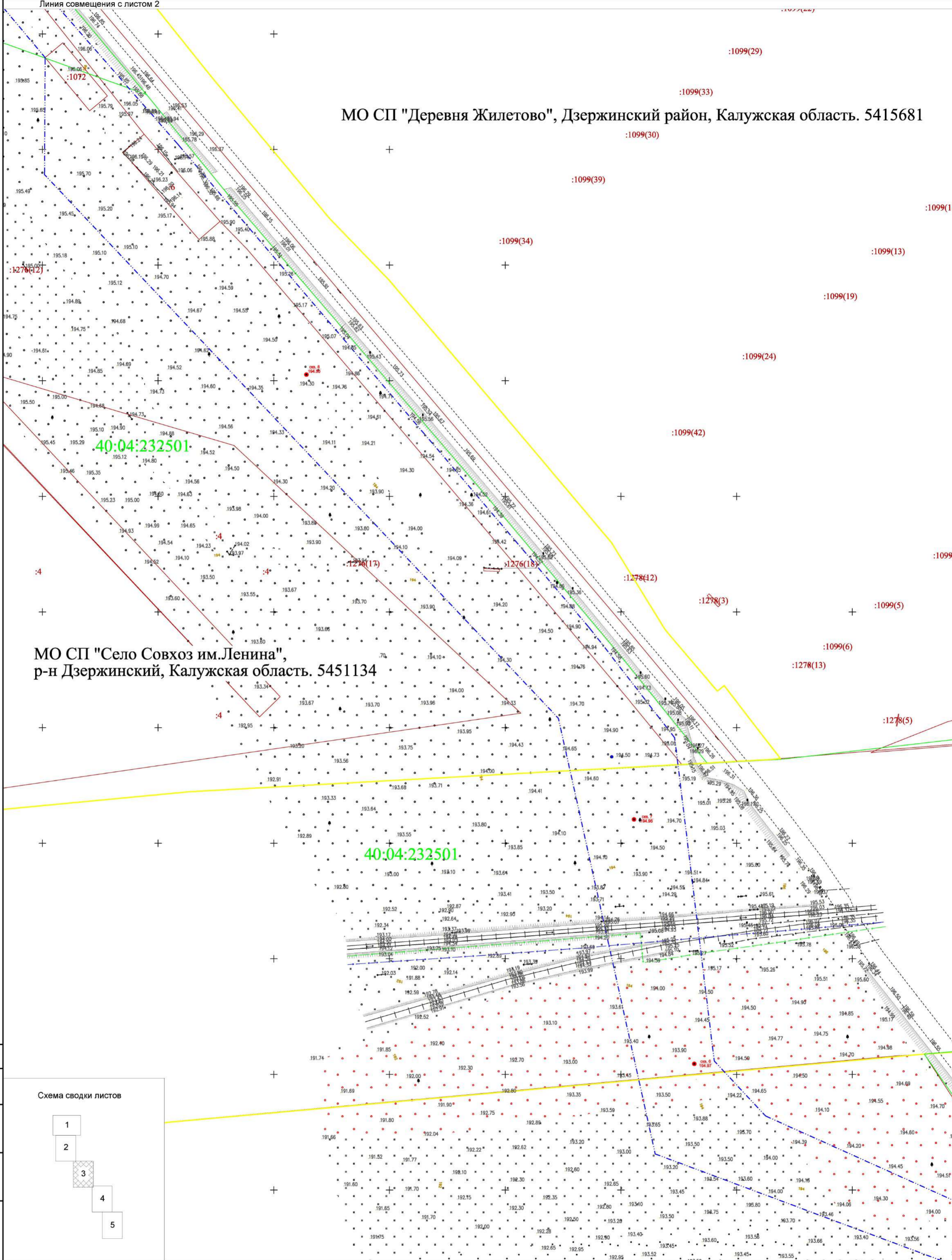
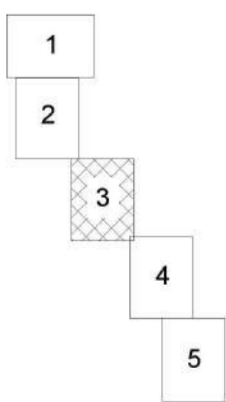


Схема сводки листов



Условные обозначения

- устанавливаемые красные линии
- номера характерных точек устанавливаемых красных линий
- граница территории, в отношении которой осуществляется подготовка проекта планировки
- земельные участки, сведения о которых содержатся в ЕГРН
- граница муниципального образования

Линия совмещения с листом 4

691-ППТ-1

«Газопровод высокого и среднего давления от ГРС "Кондрово" до ГРС "Акатово"(закольцовочный), с установкой ГРПШ»

Изм.	Кол.уч.	Лист	№ док	Подпись	Дата	Стадия	Лист	Листов
Разраб.				Андрющенков А.П.	03.21	Проект планировки территории. Основная (утверждаемая) часть.	П	3
Гл.инженер				Осиков Д.В.	03.21			
Ген.директор				Сварчевская О.Ю.	03.21	Чертеж границ зон планируемого размещения линейного объекта. Масштаб 1:1000		5



Согласовано

Взам. инв. №

Полн. и дата

Инв. №подл.

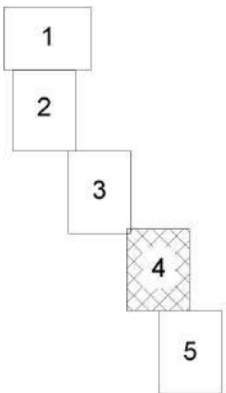


267(5)

40:04:232101



Схема сводки листов



Условные обозначения

- зона планируемого размещения линейного объекта
- номера характерных точек границ зоны планируемого размещения линейного объекта
- зона планируемого размещения объекта капитального строительства в составе линейного объекта
- номера характерных точек границ зоны планируемого размещения объекта капитального строительства
- граница территории, в отношении которой осуществляется подготовка проекта планировки
- земельные участки, сведения о которых содержатся в ЕГРН
- ось проектируемого газопровода высокого давления
- охранная зона проектируемого газопровода, подлежащая установлению
- граница муниципального образования

Линия совмещения с листом 5

691-ППТ-1

«Газопровод высокого и среднего давления от ГРС "Кондрово" до ГРС "Акатово"(закольцовочный), с установкой ГРПШ»

Изм.	Кол.уч	Лист	№ док	Подпись	Дата
Разраб.		Андрющенков А.П.		<i>Андрющенков А.П.</i>	03.21
Гл.инженер		Осиков Д.В.		<i>Осиков Д.В.</i>	03.21
Ген.директор		Сварчевская О.Ю.		<i>Сварчевская О.Ю.</i>	03.21

Проект планировки территории. Основная (утверждаемая) часть.

Стадия	Лист	Листов
П	4	5

Чертеж границ зон планируемого размещения линейного объекта. Масштаб 1:1000



Инв. №пог.л. Погн. и дата. Взам. инв. №. Согласовано

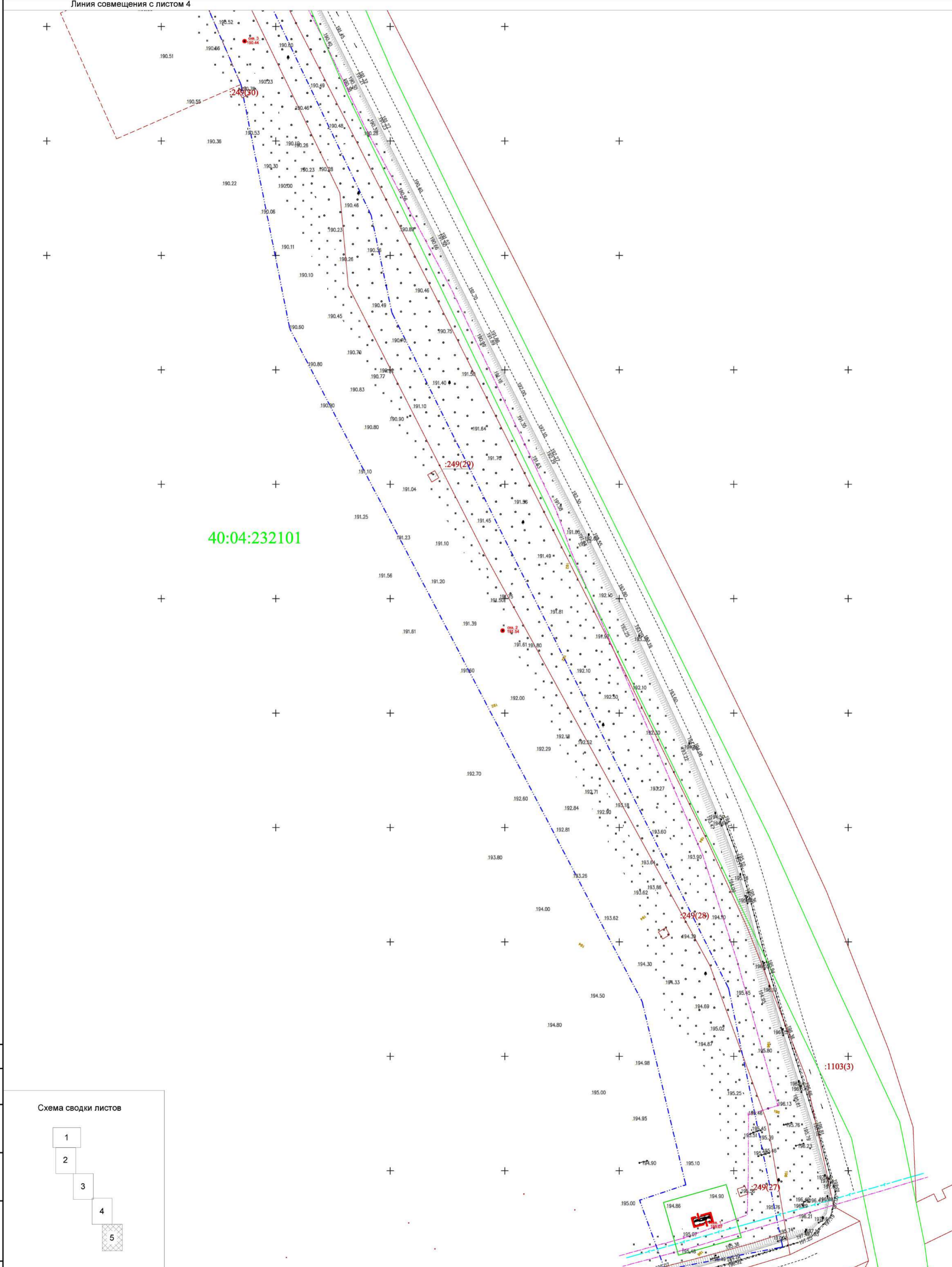
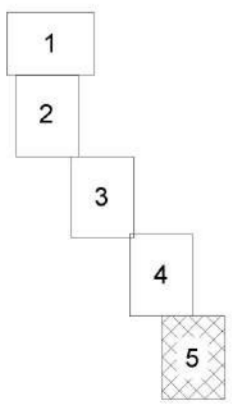


Схема сводки листов



Условные обозначения

- зона планируемого размещения линейного объекта
- номера характерных точек границ зоны планируемого размещения линейного объекта
- зона планируемого размещения объекта капитального строительства в составе линейного объекта
- номера характерных точек границ зоны планируемого размещения объекта капитального строительства
- граница территории, в отношении которой осуществляется подготовка проекта планировки
- земельные участки, сведения о которых содержатся в ЕГРН
- ось проектируемого газопровода высокого давления
- охранный зона проектируемого газопровода, подлежащая установлению
- граница муниципального образования

691-ППТ-1

«Газопровод высокого и среднего давления от ГРС "Кондрово" до ГРС "Акатово"(закольцовочный), с установкой ГРПШ»

Изм.	Кол.уч	Лист	№ док	Подпись	Дата
Разраб.		Андрющенков А.П.		<i>Андрющенков А.П.</i>	03.21
Гл.инженер		Осиков Д.В.		<i>Осиков Д.В.</i>	03.21
Ген.директор		Сварчевская О.Ю.		<i>Сварчевская О.Ю.</i>	03.21

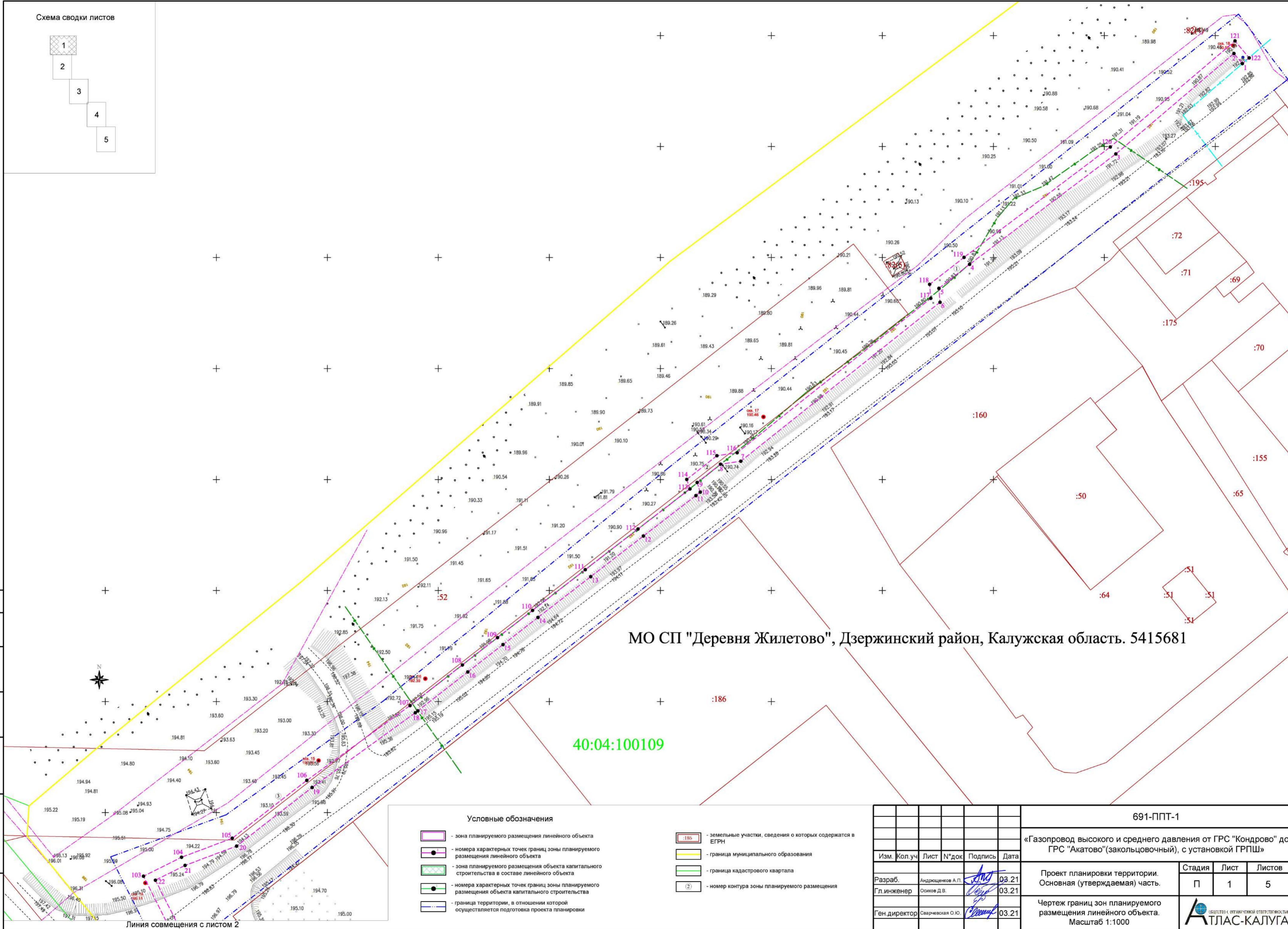
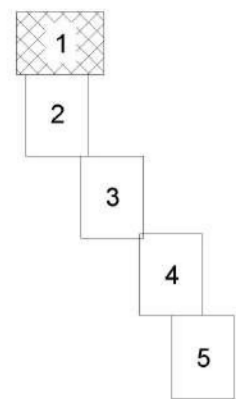
Проект планировки территории. Основная (утверждаемая) часть.

Стадия	Лист	Листов
П	5	5

Чертеж границ зон планируемого размещения линейного объекта. Масштаб 1:1000



Инв. №погл. Погл. и дата. Взам. инв. №. Согласовано.



МО СП "Деревня Жилетово", Дзержинский район, Калужская область. 5415681

40:04:100109

Условные обозначения

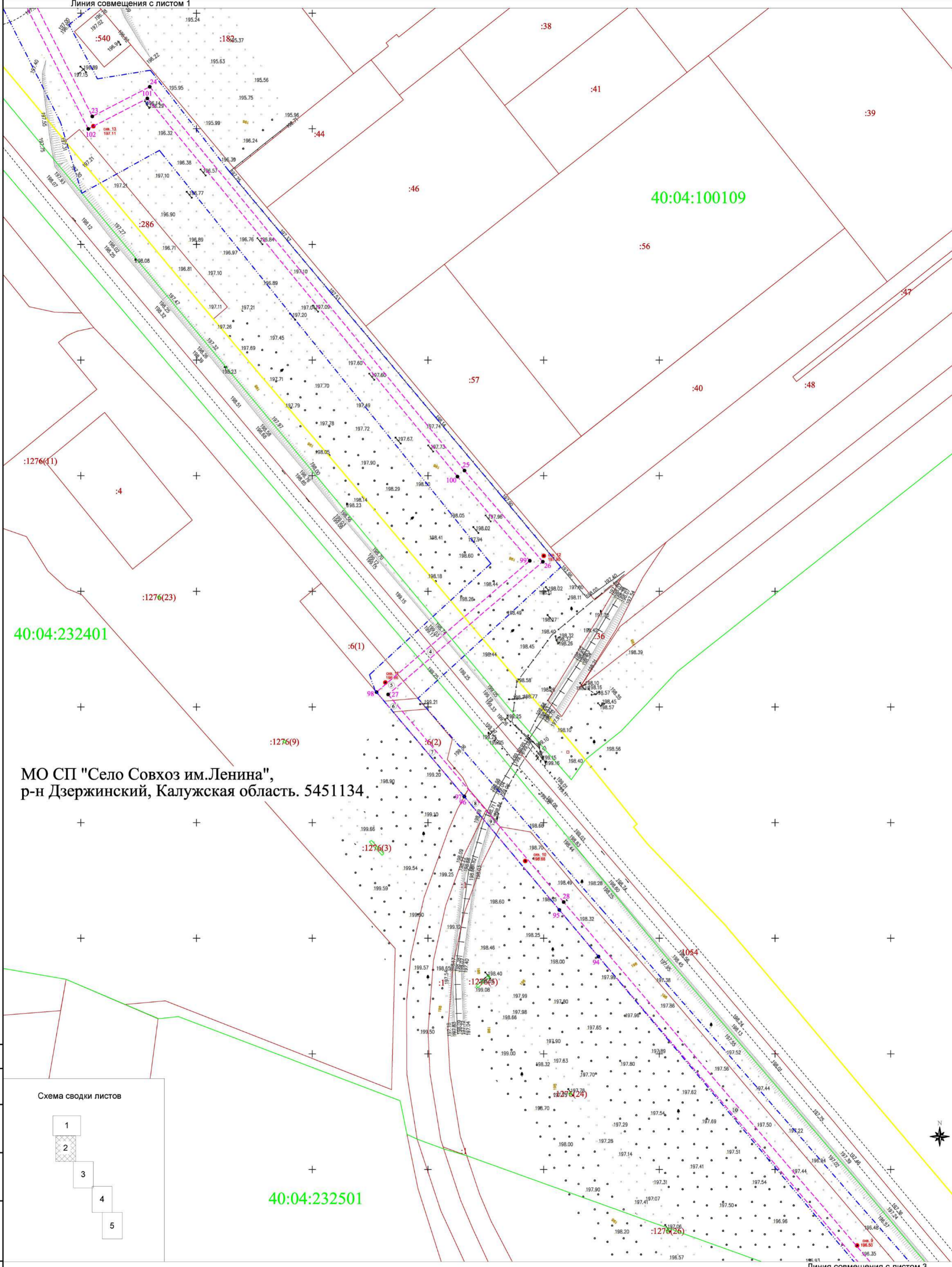
- зона планируемого размещения линейного объекта
- номера характерных точек границ зоны планируемого размещения линейного объекта
- зона планируемого размещения объекта капитального строительства в составе линейного объекта
- номера характерных точек границ зоны планируемого размещения объекта капитального строительства
- граница территории, в отношении которой осуществляется подготовка проекта планировки
- земельные участки, сведения о которых содержатся в ЕГРН
- граница муниципального образования
- граница кадастрового квартала
- номер контура зоны планируемого размещения

					691-ППТ-1			
					«Газопровод высокого и среднего давления от ГРС "Кондрово" до ГРС "Акатово"(закольцовочный), с установкой ГРПШ»			
Изм.	Кол.уч.	Лист	№ док	Подпись	Дата			
Разраб.		Андрюченко А.П.		<i>А.П. Андрюченко</i>	03.21	Проект планировки территории. Основная (утверждаемая) часть.		
Гл. инженер		Осиков Д.В.		<i>Д.В. Осиков</i>	03.21	Чертеж границ зон планируемого размещения линейного объекта. Масштаб 1:1000		
Ген директор		Сварчевская О.Ю.		<i>О.Ю. Сварчевская</i>	03.21			
						Стадия	Лист	Листов
						П	1	5

Инв. №подл. Погр. и дата. Взам. №. Согласовано.

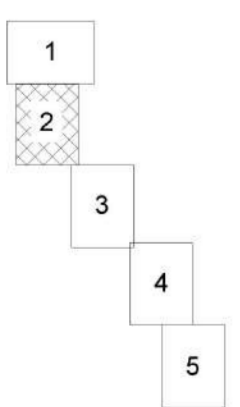
Линия совмещения с листом 2

Линия совмещения с листом 1



МО СП "Село Совхоз им.Ленина",  
р-н Дзержинский, Калужская область. 5451134.

Схема сводки листов



Условные обозначения

- зона планируемого размещения линейного объекта
- номера характерных точек границ зоны планируемого размещения линейного объекта
- зона планируемого размещения объекта капитального строительства в составе линейного объекта
- номера характерных точек границ зоны планируемого размещения объекта капитального строительства
- граница территории, в отношении которой осуществляется подготовка проекта планировки
- земельные участки, сведения о которых содержатся в ЕГРН
- граница муниципального образования
- граница кадастрового квартала
- номер контура зоны планируемого размещения

Линия совмещения с листом 3

691-ППТ-1


«Газопровод высокого и среднего давления от ГРС "Кондрово" до ГРС "Акатово"(закольцовочный), с установкой ГРПШ»

Изм.	Кол.уч.	Лист	№ док	Подпись	Дата
Разраб.				Андрющенков А.П.	03.21
Гл.инженер				Осиков Д.В.	03.21
Ген.директор				Сварчевская О.Ю.	03.21

Проект планировки территории.  
Основная (утверждаемая) часть.

Чертеж границ зон планируемого размещения линейного объекта.  
Масштаб 1:1000

Стадия	Лист	Листов
П	2	5



Согласовано  
№  
Дата  
Инв. №подл. Погр. и дата

МО СП "Деревня Жилетово", Дзержинский район, Калужская область. 5415681

МО СП "Село Совхоз им.Ленина",  
р-н Дзержинский, Калужская область. 5451134

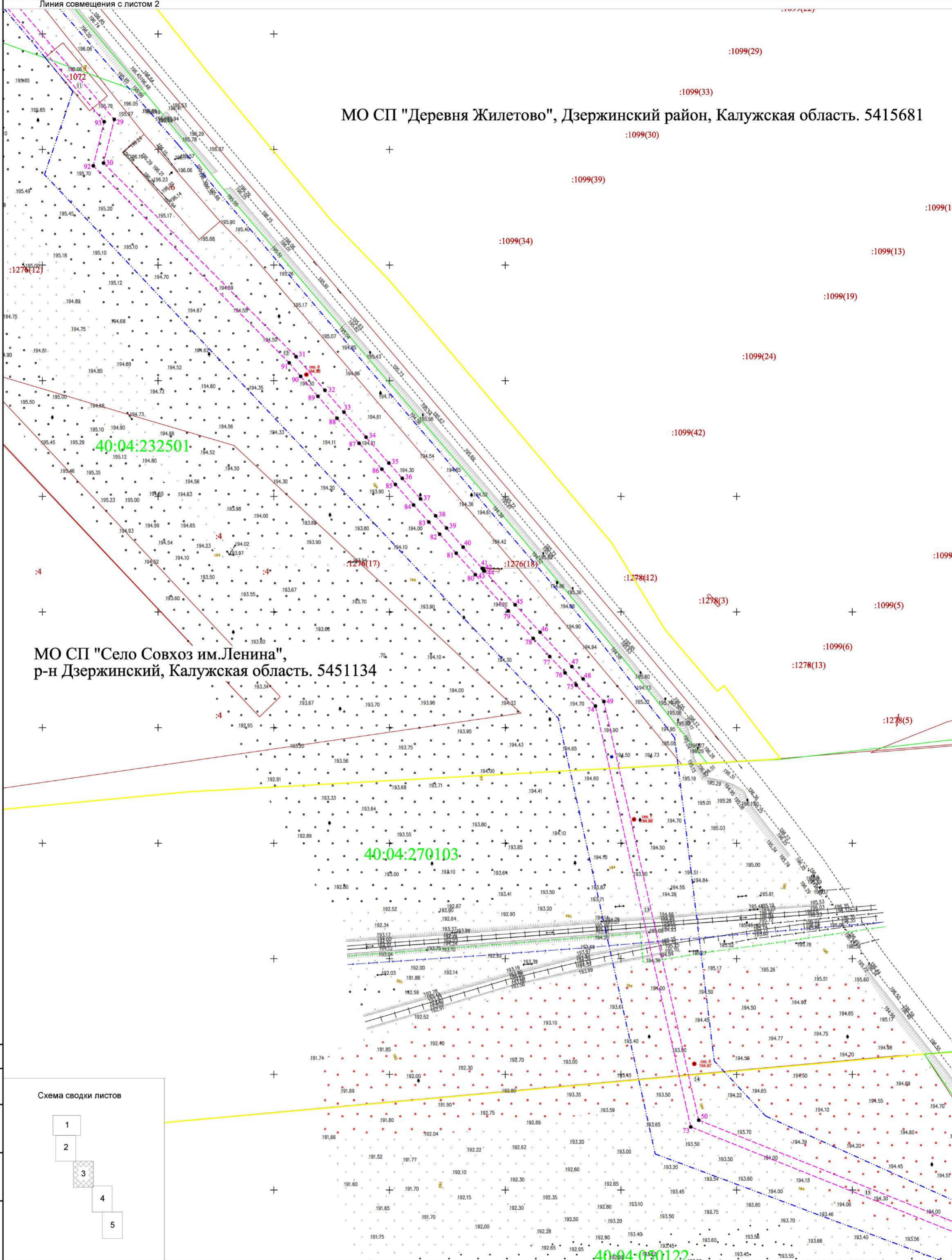
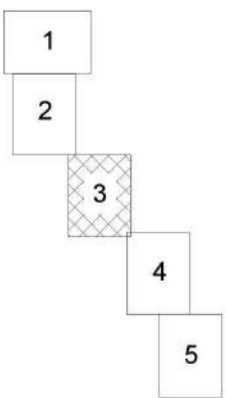


Схема сводки листов



Условные обозначения

- зона планируемого размещения линейного объекта
- номера характерных точек границ зоны планируемого размещения линейного объекта
- зона планируемого размещения объекта капитального строительства в составе линейного объекта
- номера характерных точек границ зоны планируемого размещения объекта капитального строительства
- граница территории, в отношении которой осуществляется подготовка проекта планировки
- земельные участки, сведения о которых содержатся в ЕГРН
- граница муниципального образования
- граница кадастрового квартала
- номер контура зоны планируемого размещения

Линия совмещения с листом 4

691-ППТ-1

«Газопровод высокого и среднего давления от ГРС "Кондрово" до ГРС "Акатово"(закольцовочный), с установкой ГРПШ»

Изм.	Кол.уч.	Лист	№ док	Подпись	Дата	Проект планировки территории. Основная (утверждаемая) часть.	Стадия	Лист	Листов
Разраб.				Андрюченко А.П.	03.21		Чертеж границ зон планируемого размещения линейного объекта. Масштаб 1:1000	П	3
Гл.инженер				Осиков Д.В.	03.21				
Ген.директор				Сварчевская О.Ю.	03.21				



Инв. №погн. Погр. и дата. Взам. шт. №. Согласовано.

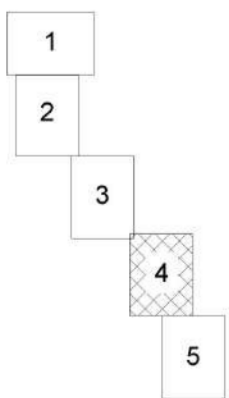
267(5)

40:04:232101



Согласовано  
№  
Взам. инв.  
Погр. и дата  
Инв. №подл.


Схема сводки листов



Условные обозначения

- зона планируемого размещения линейного объекта
- номера характерных точек границ зоны планируемого размещения линейного объекта
- зона планируемого размещения объекта капитального строительства в составе линейного объекта
- номера характерных точек границ зоны планируемого размещения объекта капитального строительства
- граница территории, в отношении которой осуществляется подготовка проекта планировки
- земельные участки, сведения о которых содержатся в ЕГРН
- граница муниципального образования
- граница кадастрового квартала
- номер контура зоны планируемого размещения

691-ППТ-1					
«Газопровод высокого и среднего давления от ГРС "Кондрово" до ГРС "Акатово"(закольцовочный), с установкой ГРПШ»					
Изм.	Кол.уч	Лист	№ док	Подпись	Дата
Разраб.			Андрющенков А.П.		03.21
Гл.инженер			Осиков Д.В.		03.21
Ген.директор			Сварчевская О.Ю.		03.21
Проект планировки территории. Основная (утверждаемая) часть.					Стадия
Чертеж границ зон планируемого размещения линейного объекта. Масштаб 1:1000					Лист
Масштаб 1:1000					Листов
П					4
5					5



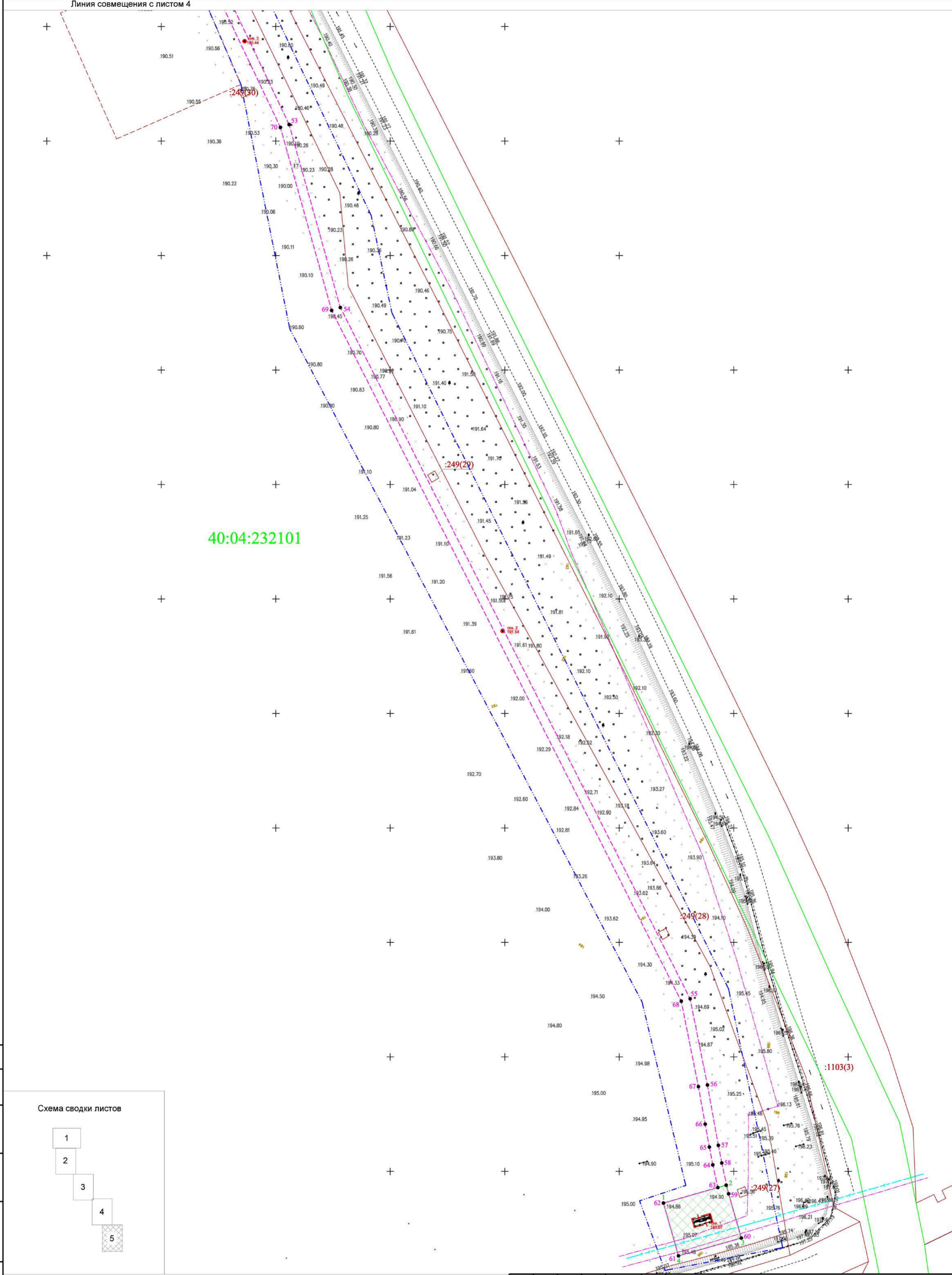
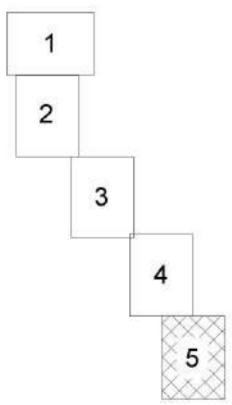


Схема сводки листов



Условные обозначения

- зона планируемого размещения линейного объекта
- номера характерных точек границ зоны планируемого размещения линейного объекта
- зона планируемого размещения объекта капитального строительства в составе линейного объекта
- номера характерных точек границ зоны планируемого размещения объекта капитального строительства
- граница территории, в отношении которой осуществляется подготовка проекта планировки
- земельные участки, сведения о которых содержатся в ЕГРН
- граница муниципального образования
- граница кадастрового квартала
- номер контура зоны планируемого размещения

691-ППТ-1

«Газопровод высокого и среднего давления от ГРС "Кондрово" до ГРС "Акатово"(закольцовочный), с установкой ГРПШ»

Изм.	Кол.уч.	Лист	№ док	Подпись	Дата
Разраб.		Андрющенков А.П.		<i>[Signature]</i>	03.21
Гл. инженер		Осиков Д.В.		<i>[Signature]</i>	03.21
Ген. директор		Сварчевская О.Ю.		<i>[Signature]</i>	03.21

Проект планировки территории. Основная (утверждаемая) часть.

Стадия	Лист	Листов
П	5	5

Чертеж границ зон планируемого размещения линейного объекта. Масштаб 1:1000



Инв. №погл. Погл. и дата. Взам. инв. №. Согласовано

## Раздел 2 «Положение о размещении линейных объектов»

Инв. № подл.	Подп. и дата	Взам. инв. №



ПОЛОЖЕНИЕ О РАЗМЕЩЕНИИ ЛИНЕЙНОГО ОБЪЕКТА:  
 «ГАЗОПРОВОД ВЫСОКОГО И СРЕДНЕГО ДАВЛЕНИЯ ОТ ГРС  
 «КОНДРОВО» ДО ГРС «АКАТОВО» (ЗАКОЛЬЦОВОЧНЫЙ), С  
 УСТАНОВКОЙ ГРПШ»

ВВЕДЕНИЕ

ОСНОВАНИЕ ДЛЯ РАЗРАБОТКИ

Документация по планировке территории по объекту: «Газопровод высокого и среднего давления от ГРС «Кондрово» до ГРС «Акатово» (закольцовочный), с установкой ГРПШ» (далее - документация по планировке территории) разработана ООО «АТЛАС-КАЛУГА» на основании договора на разработку проекта планировки территории в составе с проектом межевания территории № 691 от 02.11.2020 и Распоряжения АО «Газпром газораспределение Калуга» от 30.11.2020 №64-р «О подготовке проекта планировки территории и проекта межевания территории».

ИСХОДНЫЕ ДАННЫЕ

Подготовка документации по планировке территории осуществлялась в соответствии со следующими исходными данными:

- распоряжением АО «Газпром газораспределение Калуга» от 30.11.2020 №64-р «О подготовке проекта планировки территории и проекта межевания территории»;
- техническим заданием на выполнение кадастровых работ по подготовке планировки и проекта межевания территории, являющимся Приложением №1 к Договору № 691 от 02.11.2020;
- письмом ГКУ Калужской области «КАЛУГАДОРЗАКАЗЧИК» от 23.11.2020 №4452-20;
- письмом Министерства природных ресурсов и экологии Российской Федерации от 22.03.2018 №05-12-53/7812;
- письмом Министерства природных ресурсов и экологии Калужской области от 10.09.2020 №6403-20;
- письмом администрации (исполнительно-распорядительный орган) муниципального района «Дзержинский район» от 26.08.2020 №6664;
- письмом Управления по охране объектов культурного наследия от 31.08.2020 №10/1688-20;

Согласовано

Взам. инв. №

Подп. и дата

Инв. № подл.

691-ППТ-1

Изм.	Кол.уч.	Лист	№ док.	Подпись	Дата
				<i>Сварчевская О.Ю.</i>	03.21
				<i>Осиков Д.В.</i>	03.21
				<i>Андрющенков А.П.</i>	03.21

Текстовая часть

Стадия	Лист	Листов
П	1	22


 ОБЩЕСТВО С ОГРАНИЧЕННОЙ ОТВЕТСТВЕННОСТЬЮ  
**АТЛАС-КАЛУГА**

- письмом ГП КО «КАЛУГА ОБЛВОДОКАНАЛ» от 15.09.2020 №5076-20;  
 - письмом Комитета ветеринарии при правительстве Калужской области от 01.09.2020 №2080-20;

- сведениями, предоставленными Филиалом ФГБУ «Федеральной кадастровой палатой Федеральной службы государственной регистрации, кадастра и картографии» по Калужской области:

- кадастровый план территории 40:04:100109 № КУВИ-002/2020-40304045 от 18.11.2020;
- кадастровый план территории 40:04:232401 № КУВИ-002/2020-40385174 от 18.11.2020;
- кадастровый план территории 40:04:232101 № КУВИ-002/2020-40385212 от 18.11.2020;
- кадастровый план территории 40:04:300102 № КУВИ-002/2020-40526427 от 18.11.2020;
- кадастровый план территории 40:04:232501 № КУВИ-002/2020-40385224 от 18.11.2020;
- кадастровый план территории 40:04:050122 № КУВИ-002/2020-40526493 от 18.11.2020;
- кадастровый план территории 40:04:270103 № КУВИ-002/2020-40385196 от 18.11.2020;
- кадастровая выписка о земельном участке из Единого государственного реестра недвижимости К№ 40:04:000000:65 № 99/2021/376848364 от 19.02.2021;
- кадастровая выписка о земельном участке из Единого государственного реестра недвижимости К№ 40:04:000000:1072 № 99/2021/376953596 от 20.02.2021;
- кадастровая выписка о земельном участке из Единого государственного реестра недвижимости К№ 40:04:232401:6 № 99/2021/376941061 от 20.02.2021;
- кадастровая выписка о земельном участке из Единого государственного реестра недвижимости К№ 40:04:232101:2 № КУВИ-999/2021-075091 от 10.02.2021;
- кадастровая выписка о земельном участке из Единого государственного реестра недвижимости К№ 40:04:232101:45 № 99/2021/376961559 от 20.02.2021;
- кадастровая выписка о земельном участке из Единого государственного реестра недвижимости К№ 40:04:000000:1054 № 99/2021/378639373 от 03.03.2021;

Взам. инв. №	
Подп. и дата	
Инв. № подл.	

							691-ППТ-1	Лист
Изм.	Кол.уч.	Лист	№ док.	Подпись	Дата			2

- кадастровая выписка о земельном участке из Единого государственного реестра недвижимости К№ 40:04:232401:5 № 99/2021/3786566093 от 03.03.2021;

- кадастровая выписка о земельном участке из Единого государственного реестра недвижимости К№ 40:04:232401:1 № 99/2021/378664569 от 03.03.2021;

- кадастровая выписка о земельном участке из Единого государственного реестра недвижимости К№ 40:04:270103:1 № 99/2021/378686712 от 03.03.2021;

### НОРМАТИВНО-ПРАВОВАЯ ДОКУМЕНТАЦИЯ

При подготовке документации по планировке территории использовались следующие нормативные правовые документы:

- Градостроительный кодекс РФ;

- Земельный кодекс РФ;

- Федеральный закон от 03.07.2015 № 218 «О государственной регистрации недвижимости»;

- Федеральный закон от 24.07.2007 № 221 «О кадастровой деятельности»;

- Федеральный закон от 06.10.2003 № 131 «Об общих принципах организации местного самоуправления в Российской Федерации»;

- Приказ Минэкономразвития России от 01.09.2014 № 540 «Об утверждении классификатора видов разрешенного использования земельных участков»;

- Постановление Правительства РФ от 12.05.2017 г. № 564 «Об утверждении Положения о составе и содержании проектов планировки территории, предусматривающих размещение одного или нескольких линейных объектов»;

- Генеральный план СП «Деревня Жилетово» Дзержинского района Калужской области, утвержденный Решением Сельской Думы от 26.07.2013 № 129;

- Генеральный план СП «Село Совхоз им. Ленина» Дзержинского района Калужской области, утвержденный Решением Сельской Думы от 16.11.2017 № 113 (в ред. решения от 02.03.2021 №40);

- Правила землепользования и застройки муниципального образования сельского поселения «Деревня Жилетово», утвержденные решением Сельской Думы от 14.12.2006г. № 47 (в ред. от 03.03.2020г. № 257);

- Правила землепользования и застройки муниципального образования сельского поселения «Село Совхоз им. Ленина», утвержденные решением Сельской Думы от 06.06.2007г. № 75 (в ред. от 23.06.2020г. № 232;

Изм.	Кол.уч.	Лист	№ док.	Подпись	Дата	691-ППТ-1	Лист
Изм.	Кол.уч.	Лист	№ док.	Подпись	Дата		

- СП 42.13330.2016. Свод правил. Градостроительство. Планировка и застройка городских и сельских поселений. Актуализированная редакция СНиП 2.07.01-89\* (утв. Приказом Минстроя России от 30.12.2016 № 1034/пр);

Документация по планировке территории выполнена на основании инженерно-геодезических, инженерно-геологических и инженерно-экологических изысканий.

Инв. № подл.	Подп. и дата	Взам. инв. №					691-ППТ-1	Лист
								4
Изм.	Кол.уч.	Лист	№док.	Подпись	Дата			

# 1. ОСНОВНЫЕ ХАРАКТЕРИСТИКИ ЛИНЕЙНОГО ОБЪЕКТА

Наименование линейного объекта: «Газопровод высокого и среднего давления от ГРС «Кондрово» до ГРС «Акатово» (закольцовочный), с установкой ГРПШ».

Документация по планировке территории разрабатывается для определения места расположения планируемого линейного объекта инженерной инфраструктуры.

Общая протяженность проектируемого объекта составляет примерно 3300 м. Газопровод высокого и среднего давления проходит по территории Дзержинского района Калужской области в границах МО СП «Деревня Жилетово» и МО СП «Село Совхоз имени Ленина».

Настоящим проектом предусматривается:

- установка отключающего устройства в месте врезки в существующий газопровод высокого давления 1 категории;
- прокладка газопровода высокого давления 1 категории  $P \leq 1,2$  МПа ( $P_{факт.} = 0,78$  МПа) от места врезки до проектируемого ГРПШ;
- установка ГРПШ;
- прокладка газопровода среднего давления  $P \leq 0,3$  МПа ( $P_{расч.} = 0,2701$  МПа).

Максимальный расход газа - 1400 нм<sup>3</sup>/час, минимальный - 20 нм<sup>3</sup>/час.

Проектируемые газопроводы по рабочему давлению транспортируемого газа относятся к газопроводу высокого 1-й категории  $P \leq 1,2$  МПа и газопроводу среднего давления  $P \leq 0,3$  Мпа.

Согласно техническим условиям №3261/223 от 29.09.2020г. с изменением №1Д-06/4030 от 14.12.2020г., выданным АО «Газпром газораспределение Калуга», места врезок:

- существующий подземный газопровод высокого давления 1 категории  $P \leq 1,2$  МПа ( $P_{факт.} = 0,78$  МПа) D108x4мм;
- существующий подземный газопровод среднего давления  $P \leq 0,3$  МПа D159x4,5мм.

Подземный газопровод высокого давления 1 категории  $P \leq 1,2$  МПа запроектирован из полиэтиленовых труб ПЭ100 ГАЗ SDR9 Ø110x12,3 ГОСТ Р 58121.2-2018 (поставка в бухте) с коэффициентом запаса прочности 2,1 и стальных электросварных труб Ø108x4 ГОСТ 10704-91, марка стали В-Ст3сп ГОСТ 380-2005.

Надземный газопровод высокого давления 1 категории  $P \leq 1,2$  МПа при входе в ГРПШ запроектирован из стальных электросварных труб Ø57x3,5, Ø108x4 ГОСТ 10704-91, марка стали В-Ст3сп ГОСТ 380-2005.

Взам. инв. №	
Подп. и дата	
Инв. № подл.	

Изм.	Кол.уч.	Лист	№док.	Подпись	Дата

691-ППТ-1

Лист

5

Подземный газопровод среднего давления  $P \leq 0,3$  МПа запроектирован из полиэтиленовых труб ПЭ 100 SDR17,6 ГОСТ Р 58121.2-2018  $\varnothing 160 \times 9,1$  (поставка в отрезках 13 м), с коэффициентом запаса прочности 3,2 и электросварных труб  $\varnothing 89 \times 3,5$   $\varnothing 159 \times 4,5$  по ГОСТ 10704-91, марка стали ст.3сп по ГОСТ 380-2005

**2. ПЕРЕЧЕНЬ СУБЪЕКТОВ РОССИЙСКОЙ ФЕДЕРАЦИИ, ПЕРЕЧЕНЬ МУНИЦИПАЛЬНЫХ РАЙОНОВ, ГОРОДСКИХ ОКРУГОВ В СОСТАВЕ СУБЪЕКТОВ РОССИЙСКОЙ ФЕДЕРАЦИИ, ПЕРЕЧЕНЬ ПОСЕЛЕНИЙ, НАСЕЛЕННЫХ ПУНКТОВ, ВНУТРИГОРОДСКИХ ТЕРРИТОРИЙ ГОРОДОВ ФЕДЕРАЛЬНОГО ЗНАЧЕНИЯ, НА ТЕРРИТОРИЯХ КОТОРЫХ УСТАНАВЛИВАЮТСЯ ЗОНЫ ПЛАНИРУЕМОГО РАЗМЕЩЕНИЯ ЛИНЕЙНЫХ ОБЪЕКТОВ.**

Зона планируемого размещения линейного объекта «Газопровод высокого и среднего давления от ГРС «Кондрово» до ГРС «Акатово» (закольцовочный), с установкой ГРПШ» располагается на территории муниципального образования сельского поселения «Деревня Жилетово» и муниципального образования сельское поселение «Село Совхоз имени Ленина» Дзержинского района Калужской области.

Сельское поселение «Деревня Жилетово» располагается на востоке Дзержинского района Калужской области и граничит:

По всей территории – с территорией СП «Совхоз им. Ленина».

Территория – 188 га или 0,1% от площади Дзержинского района.

Население сельского поселения составляет 2909 чел. на 01.01. 2012 г. или 4,8% от общей численности Дзержинского района.

В состав сельского поселения «Деревня Жилетово» входит один населенный пункт – дер. Жилетово.

Расстояние от сельского поселения до районного центра (г. Кондрово) – 15 км, до регионального центра (г. Калуга) – 29 км.

Сельское поселение «Село Совхоз им. Ленина» располагается в центральной части муниципального района «Дзержинский район».

Административным центром муниципального образования сельское поселение «Село Совхоз им. Ленина» является с.Совхоз им. Ленина, находящееся в 22 км к югу от г. Кондрово и в 40 км на юг от г. Калуги.

Взам. инв. №
Подп. и дата
Инв. № подл.

В состав муниципального образования входят населенные пункты: с. Совхоз им.Ленина, дер. Акатово, дер. Васильевское, дер. Вертебы, дер. Груздовка, дер. Жильнево, дер. Захарово, дер. Кирьяново, дер. Крюково, дер. Лычево, дер. Мишнево, дер. Пятовская, дер. Фролово.

Общая площадь земель муниципального образования сельское поселение «Село Совхоз им. Ленина» составляет 9241,4 га. Численность населения 986 человек (данные на 2011 год).

Зона планируемого размещения линейного объекта частично располагается на земельных участках с кадастровыми номерами 40:04:000000:65 (единое землепользование, обособленный земельный участок 40:04:100109:52), 40:04:232401:1, 40:04:000000:1072, 40:04:270103:1 находящихся в государственной неразграниченной собственности, на земельном участке с кадастровым номером 40:04:232401:6, находящимся в государственной неразграниченной собственности, но предоставленном в аренду физическому лицу, на земельном участке с кадастровым номером 40:04:000000:1054, находящимся в федеральной собственности и предоставленным в постоянное бессрочное пользование, на земельном участке с кадастровым номером 40:04:232101:2, находящимся в федеральной собственности и на земельных участках с кадастровыми номерами 40:04:232401:5 и 40:04:232101:45, находящихся в частной собственности.

Также зона планируемого размещения располагается на землях государственной неразграниченной собственности на территории кадастровых кварталов 40:04:100109, 40:04:232401, 40:04:232101, 40:04:300102, 40:04:232501, 40:04:050122 и 40:04:270103.

Подробная информация о землях и земельных участках в границах зоны планируемого размещения линейного объекта представлена в таблице 1.

Таблица 1

№ контура зоны планируемого размещения линейного объекта	Вид права/право-обладатель	Кадастровый квартал / кадастровый номер земельного участка	Площадь контура, кв.м	Категория земель
1	Государственная неразграниченная собственность	40:04:100109	4035	Земли населенных пунктов

Име. № подл.	Подп. и дата	Взам. инв. №							691-ППТ-1	Лист 7
			Изм.	Кол.уч.	Лист	№док.	Подпись	Дата		

2	Государственная неразграниченная собственность	40:04:000000:65 (Единое земле- пользование, обособленный зе- мельный участок 40:04:100103:52)	54	Земли населенных пунктов
3	Государственная неразграниченная собственность	40:04:000000:65 (Единое земле- пользование, обособленный зе- мельный участок 40:04:100103:52)	67	Земли населенных пунктов
4	Собственность / субъект Россий- ской Федерации «Калужская об- ласть» постоянное бес- срочное пользова- ние / ГКУ КО «Калугадорзаказ- чику»	40:04:000000:1054	152	Земли промышленно- сти, энергетики, транс- порта, связи, радиове- щания, телевидения, информатики, земли для обеспечения космиче- ской деятельности, зем- ли обороны, безопасно- сти и земли иного спе- циального назначения
5	Государственная неразграниченная аренда / Митичкин Е.В.	40:04:232401:6	55	Земли сельскохозяйственного назначения
6	Государственная неразграниченная собственность	40:04:232401	20	Земли сельскохозяйственного назначения
7	Государственная неразграниченная аренда / Митичкин Е.В.	40:04:232401:6	150	Земли сельскохозяйственного назначения
8	Собственность / ООО «Эль-Мио»	40:04:232401:5	40	Земли промышленно- сти, энергетики, транс- порта, связи, радиове- щания, телевидения, информатики, земли для обеспечения космиче- ской деятельности, зем- ли обороны, безопасно- сти и земли иного спе- циального назначения

Взам. инв. №	
Подп. и дата	
Инв. № подл.	

Изм.	Кол.уч.	Лист	№док.	Подпись	Дата

691-ППТ-1

Лист

8



9	Государственная неразграниченная собственность	40:04:232401:1	32	Категория не установлена
10	Государственная неразграниченная собственность	40:04:232401	1024	Земли сельскохозяйственного назначения
11	Государственная неразграниченная собственность	40:04:000000:1072	119	Земли промышленно- сти, энергетики, транс- порта, связи, радиове- щания, телевидения, информатики, земли для обеспечения космиче- ской деятельности, зем- ли обороны, безопасно- сти и земли иного спе- циального назначения
12	Государственная неразграниченная собственность	40:04:232501	1501	Земли сельскохозяйственного назначения
13	Государственная неразграниченная собственность	40:04:270103:1	545	Земли промышленно- сти, энергетики, транс- порта, связи, радиове- щания, телевидения, информатики, земли для обеспечения космиче- ской деятельности, зем- ли обороны, безопасно- сти и земли иного спе- циального назначения
14	Государственная неразграниченная собственность	40:04:270103	1	Земли сельскохозяйственного назначения
15	Собственность / Российская Федерация	40:04:232101:2	836	Земли промышленно- сти, энергетики, транс- порта, связи, радиове- щания, телевидения, информатики, земли для обеспечения космиче- ской деятельности, зем- ли обороны, безопасно- сти и земли иного спе- циального назначения

Изм. № подл.	Подп. и дата	Взам. инв. №

Изм.	Кол.уч.	Лист	№ док.	Подпись	Дата

691-ППТ-1

Лист

9

16	Государственная неразграниченная собственность	40:04:050122	21	Земли сельскохозяйственного назначения
17	Собственность / Акоев А.А.	40:04:232101:45	5016	Земли сельскохозяйственного назначения

Общая площадь зоны планируемого размещения линейного объекта составляет 13668 кв.м.

### 3. ПЕРЕЧЕНЬ КООРДИНАТ ХАРАКТЕРНЫХ ТОЧЕК ГРАНИЦЫ ЗОНЫ ПЛАНИРУЕМОГО РАЗМЕЩЕНИЯ ЛИНЕЙНОГО ОБЪЕКТА

Ведомость координат концевых, поворотных точек зоны планируемого размещения линейного объекта: «Газопровод высокого и среднего давления от ГРС «Кондрово» до ГРС «Акатово» (закольцовочный), с установкой ГРПШ» приведена в таблице 2.

Данная ведомость является приложением к чертежу: «Чертеж границ зон планируемого размещения линейного объекта».

Таблица 2

Обозначение характерных точек границы	Координаты, м	
	X	Y
1	2	3
1	451337,33	1284062,15
2	451341,88	1284058,35
3	451296,64	1284005,15
4	451246,91	1283939,25
5	451236,10	1283925,45
6	451229,82	1283925,97
7	451158,23	1283836,22
8	451156,90	1283827,08
9	451148,62	1283816,55
10	451144,33	1283817,96
11	451142,74	1283815,98

Взам. инв. №	
Подп. и дата	
Инв. № подл.	

Изм.	Кол.уч.	Лист	№ док.	Подпись	Дата

691-ППТ-1

Лист

10

12	451124,53	1283792,35
13	451106,21	1283768,62
14	451087,87	1283744,87
15	451075,61	1283729,10
16	451063,29	1283713,26
17	451045,78	1283690,74
18	451044,91	1283689,58
19	451011,28	1283643,14
20	450984,86	1283609,14
21	450976,18	1283585,92
22	450969,50	1283572,56
23	450905,40	1283604,95
24	450918,21	1283629,77
25	450752,25	1283765,80
26	450712,82	1283799,64
27	450655,43	1283732,79
28	450565,66	1283808,64
29	450363,05	1283981,07
30	450344,19	1283976,41
31	450260,44	1284059,62
32	450245,93	1284072,08
33	450236,46	1284080,32
34	450225,62	1284089,85
35	450214,42	1284099,71
36	450207,82	1284105,54
37	450198,94	1284113,40
38	450191,59	1284119,93
39	450186,31	1284124,65
40	450178,08	1284131,80
41	450168,83	1284140,06
42	450168,09	1284140,72
43	450167,77	1284140,71
44	450167,76	1284141,02
45	450153,14	1284154,28
46	450141,26	1284165,06
47	450126,41	1284178,78
48	450121,09	1284183,63
49	450111,28	1284192,63
50	449930,26	1284233,63
51	449884,25	1284348,71
52	449680,04	1284478,68
53	449307,23	1284655,82
54	449227,31	1284678,20

Взам. инв. №	
Подп. и дата	
Инв. № подл.	

Изм.	Кол.уч.	Лист	№ док.	Подпись	Дата

691-ППТ-1

Лист

11

55	448925,43	1284830,95
56	448887,78	1284838,51
57	448861,43	1284843,28
58	448853,71	1284844,77
59	448840,26	1284847,78
60	448820,93	1284853,31
61	448813,15	1284825,87
62	448836,22	1284819,31
63	448842,98	1284843,07
64	448852,89	1284840,86
65	448860,69	1284839,35
66	448870,69	1284837,54
67	448887,07	1284834,57
68	448924,38	1284827,08
69	449226,04	1284674,41
70	449305,99	1284652,02
71	449678,10	1284475,17
72	449881,02	1284346,02
73	449927,33	1284230,19
74	450109,35	1284188,97
75	450118,39	1284180,67
76	450123,69	1284175,84
77	450130,73	1284169,22
78	450138,57	1284162,10
79	450150,45	1284151,32
80	450166,15	1284137,08
81	450175,44	1284128,80
82	450183,66	1284121,65
83	450188,93	1284116,95
84	450196,28	1284110,40
85	450205,17	1284102,54
86	450211,77	1284096,71
87	450222,98	1284086,84
88	450233,83	1284077,31
89	450243,31	1284069,05
90	450251,93	1284061,61
91	450257,77	1284056,64
92	450342,97	1283971,99
93	450362,03	1283976,70
94	450542,10	1283823,67
95	450562,27	1283806,78
96	450611,28	1283765,73
97	450611,40	1283765,63

Взам. инв. №	
Подп. и дата	
Инв. № подл.	

Изм.	Кол.уч.	Лист	№ док.	Подпись	Дата

691-ППТ-1

Лист

12

98	450656,43	1283727,79
99	450713,25	1283794,00
100	450749,65	1283762,76
101	450913,17	1283628,73
102	450900,00	1283603,20
103	450971,29	1283567,17
104	450979,85	1283584,32
105	450988,40	1283607,17
106	451014,48	1283640,74
107	451048,15	1283687,23
108	451066,45	1283710,81
109	451078,77	1283726,64
110	451091,03	1283742,42
111	451109,38	1283766,18
112	451127,70	1283789,90
113	451145,73	1283813,29
114	451150,03	1283811,87
115	451160,70	1283825,45
116	451162,03	1283834,57
117	451231,62	1283921,81
118	451237,92	1283921,28
119	451250,05	1283936,78
120	451299,76	1284002,65
121	451347,53	1284058,83
122	451339,90	1284065,22
1	451337,33	1284062,15

Ведомость координат конечных, поворотных точек зоны планируемого размещения объекта капитального строительства в составе линейного объекта приведена в таблице 3.

Таблица 3

Обозначение характерных точек границы	Координаты, м	
	X	Y
1	2	3
1	448836,22	1284819,31
2	448844,02	1284846,70
3	448820,93	1284853,31
4	448813,15	1284825,87
1	448836,22	1284819,31

Взам. инв. №	
Подп. и дата	
Инв. № подл.	

Изм.	Кол.уч.	Лист	№ док.	Подпись	Дата

#### 4. ПЕРЕЧЕНЬ КООРДИНАТ КОНЦЕВЫХ, ПОВОРОТНЫХ ТОЧЕК КРАСНЫХ ЛИНИЙ

Согласно ст. 1 Градостроительного Кодекса Российской Федерации **красные линии** – линии, которые обозначают границы территорий общего пользования и подлежат установлению, изменению или отмене в документации по планировке территории. Так как зона планируемого размещения линейного объекта частично расположена вне границ населенных пунктов, на межселенной территории муниципальных образований сельское поселение «Село Савхоз имени Ленина» и сельское поселение «Деревня Жилетово» Бабынинского района Калужской области, на которую не распространяется действие градостроительного регламента, красные линии для объекта «Газопровод высокого и среднего давления от ГРС «Кондрово» до ГРС «Акатово» (закольцовочный), с установкой ГРПШ» в данном проекте установлены только в границах населенного пункта д. Жилетово.

Ведомость координат концевых, поворотных точек красных линий линейного объекта: «Газопровод высокого и среднего давления от ГРС «Кондрово» до ГРС «Акатово» (закольцовочный), с установкой ГРПШ» приведена в таблице 4.

Данная ведомость является приложением к чертежу: «Чертеж красных линий».

Таблица 4

Обозначение характерных точек границы	Координаты, м	
	X	Y
1	2	3
1	451356,18	1284059,54
2	451234,11	1283910,51
3	451226,25	1283910,28
4	451224,55	1283911,61
5	451041,09	1283676,61
6	451018,39	1283647,53
7	450987,56	1283608,04
8	450987,79	1283596,97
9	450986,72	1283591,91
10	450966,49	1283548,29
11	450963,36	1283539,59

Изм. № подл.	Подп. и дата	Взам. инв. №

Изм.	Кол.уч.	Лист	№ док.	Подпись	Дата	691-ППТ-1	Лист
							14

12	451329,79	1284082,14
13	451325,43	1284076,47
14	451325,21	1284076,64
15	451324,74	1284076,03
16	451318,30	1284080,88
17	451313,88	1284075,64
18	451257,04	1284003,95
19	451253,35	1284006,87
20	451248,62	1284002,48
21	451244,80	1283997,52
22	451243,73	1283996,03
23	451236,63	1283986,91
24	451226,25	1283958,76
25	451164,31	1283876,81
26	451148,08	1283886,37
27	451117,07	1283848,28
28	451132,98	1283835,33
29	451050,74	1283731,12
30	450995,80	1283661,49
31	450953,24	1283607,54
32	450951,72	1283608,80
33	450942,08	1283597,29
34	450926,73	1283610,12
35	450936,37	1283621,61
36	450883,06	1283666,10
37	450881,54	1283664,21
38	450855,79	1283685,74
39	450830,33	1283707,05
40	450775,51	1283753,06
41	450741,22	1283781,85
42	450702,99	1283813,85

## 5. РАЗМЕЩЕНИЕ ЛИНЕЙНОГО ОБЪЕКТА С УЧЕТОМ МЕРОПРИЯТИЙ ПО СОХРАНЕНИЮ ОБЪЕКТОВ КУЛЬТУРНОГО НАСЛЕДИЯ

В соответствии с письмом Управления по охране объектов культурного наследия Калужской области от 31.08.2020 № 10/1688-20, объектов культурного наследия на территории разработки проекта планировки нет, мероприятия по сохранению объектов культурного наследия не требуются.

Взам. инв. №					
Подп. и дата					
Инв. № подл.					
Изм.	Кол.уч.	Лист	№ док.	Подпись	Дата
691-ППТ-1					Лист
					15

## 6. РАЗМЕЩЕНИЕ ЛИНЕЙНОГО ОБЪЕКТА С УЧЕТОМ ЗОН С ОСОБЫМИ УСЛОВИЯМИ ИСПОЛЬЗОВАНИЯ ТЕРРИТОРИИ ПРОЕКТА ПЛАНИРОВКИ

Зоны с особыми условиями использования территорий устанавливаются в следующих целях:

- защита жизни и здоровья граждан;
- безопасная эксплуатация объектов транспорта, связи, энергетики, объектов обороны страны и безопасности государства;
- обеспечение сохранности объектов культурного наследия;
- охрана окружающей среды, в том числе защита и сохранение природных лечебных ресурсов, предотвращение загрязнения, засорения, заиления водных объектов и истощения их вод, сохранение среды обитания водных биологических ресурсов и других объектов животного и растительного мира;
- обеспечение обороны страны и безопасности государства.

В границах зон с особыми условиями использования территорий устанавливаются ограничения использования земельных участков, которые распространяются на все, что находится над и под поверхностью земель, если иное не предусмотрено законами о недрах, воздушным и водным законодательством, и ограничивают или запрещают размещение и (или) использование расположенных на таких земельных участках объектов недвижимого имущества и (или) ограничивают или запрещают использование земельных участков для осуществления иных видов деятельности, которые несовместимы с целями установления зон с особыми условиями использования территорий.

Зонами с особыми условиями использования в границах зоны планируемого размещения линейного объекта является:

- охранный зона ВЛ-35кВ № 40:04-6.223;
- охранный зона существующей сети водоснабжения;
- охранный зона ЛЭП (ВЛ и КЛ);
- охранный зона существующего кабеля связи;
- охранный зона существующей газопровода среднего давления.

## 6. ИНФОРМАЦИЯ О НЕОБХОДИМОСТИ ОСУЩЕСТВЛЕНИЯ МЕРОПРИЯТИЙ ПО ЗАЩИТЕ СОХРАНЯЕМЫХ ОБЪЕКТОВ КАПИТАЛЬНОГО СТРОИТЕЛЬСТВА (ЗДАНИЕ, СТРОЕНИЕ, СООРУЖЕНИЕ, ОБЪЕКТЫ, СТРОИТЕЛЬСТВО КОТОРЫХ НЕ ЗАВЕРШЕНО), СУЩЕСТВУЮЩИХ И СТРОЯЩИХСЯ НА МОМЕНТ ПОДГОТОВКИ

Взам. инв. №	
Подп. и дата	
Инв. № подл.	

Изм.	Кол.уч.	Лист	№док.	Подпись	Дата

691-ППТ-1

Лист

16



ПРОЕКТА ПЛАНИРОВКИ ТЕРРИТОРИИ, А ТАКЖЕ ОБЪЕКТОВ КАПИТАЛЬНОГО СТРОИТЕЛЬСТВА, ПЛАНИРУЕМЫХ К СТРОИТЕЛЬСТВУ В СООТВЕТСТВИИ С РАНЕЕ УТВЕРЖДЕННОЙ ДОКУМЕНТАЦИЕЙ ПО ПЛАНИРОВКЕ ТЕРРИТОРИИ, ОТ ВОЗМОЖНОГО НЕГАТИВНОГО ВОЗДЕЙСТВИЯ В СВЯЗИ С РАЗМЕЩЕНИЕМ ЛИНЕЙНЫХ ОБЪЕКТОВ.

Все пересечения с объектами капитального строительства осуществляются в соответствии с выданными техническими условиями.

## 7. ПЕРЕЧЕНЬ МЕРОПРИЯТИЙ ПО ЗАЩИТЕ ТЕРРИТОРИИ ОТ ЧРЕЗВЫЧАЙНЫХ СИТУАЦИЙ ПРИРОДНОГО И ТЕХНОГЕННОГО ХАРАКТЕРА, В ТОМ ЧИСЛЕ ПО ОБЕСПЕЧЕНИЮ ПОЖАРНОЙ БЕЗОПАСНОСТИ И ПО ГРАЖДАНСКОЙ ОБОРОНЕ

### *Перечень мероприятий по ГО*

*Сведения об отнесении проектируемого объекта к категории по гражданской обороне.*

В соответствии с Постановлением Правительства РФ №804 от 16.08.2016г. «Об утверждении Правил отнесения организаций к категориям по гражданской обороне в зависимости от роли в экономике государства или влияния на безопасность населения», проектируемый объект по гражданской обороне не категоризируется, а также не обеспечивает жизнедеятельность объекта, имеющего мобилизационное задание и продолжающего работу в военное время.

*Сведения о соответствии степени огнестойкости проектируемых зданий (сооружений) требованиям, предъявляемым к зданиям (сооружениям) объектов, отнесенным к категориям по гражданской обороне.*

Проектируемый объект по гражданской обороне не категоризируется, поэтому на него не распространяются специальные требования к огнестойкости зданий и сооружений в соответствии с СП 165.1325800.2014.

*Решения по управлению гражданской обороной проектируемого объекта, системам оповещения персонала об опасностях, возникающих при ведении военных действий или вследствие этих действий.*

Проектируемый объект расположен вне зон возможных разрушений при воздействии обычных средств поражения, вне зон возможного радиоактивного загрязнения и возможного химического заражения, вне зоны катастрофического затопления.

Организация и процесс оповещения персонала объекта производится в соответствии с

Взам. инв. №	
Подп. и дата	
Инв. № подл.	

Изм.	Кол.уч.	Лист	№док.	Подпись	Дата

требованиями СП 133.13330.2016, СП 134.13330.2016 и «Планом оповещения населения Калужской области».

Доведение сигналов гражданской обороны до персонала объекта осуществляется по автоматизированной системе централизованного оповещения населения Калужской области (с использованием каналов радиовещания, местного телевидения, телефонной связи, уличных сирен и громкоговорителей) и отделом ГОЧС администрации Перемышльского района.

Система оповещения ГО объекта должна обеспечивать:

- прием сообщений из автоматической системы централизованного оповещения населения;
- подачу предупредительного сигнала «Внимание всем»;
- доведение речевой информации до населения.

Для приема речевой информации в административных, общественных и жилых зданиях, должны устанавливаться радиоприемники эфирного вещания (иной радиоприемник, если объект будет абонентом радиотрансляционной сети проводного вещания, либо телевизионный приемник).

Оповещение обслуживающего персонала по сигналу ГО осуществляется руководителем по основному местонахождению аварийной службы.

При проведении ремонтных работ или при обходе участков газопровода доведение сигналов ГО осуществляется по радиации в автомобиле (при его наличии) или голосом посредством посыльного. Если вышеуказанное оповещение не возможно, то предлагается воспользоваться следующей информацией.

Предупредительный сигнал «Внимание всем!» подается включением на продолжительное время звуковых сирен и звуковых сигналов транспорта. По этому сигналу, обслуживающему персоналу необходимо немедленно подойти к ближайшему громкоговорящему устройству (зайти в любой рядом стоящий жилой дом). Внимательно выслушать экстренное сообщение (узнать причину включения сирен).

Строго выполнять указания и распоряжения должностных лиц гражданской обороны, объявлений после сигнала «Внимание всем!».

Содержание экстренного сообщения и определение порядка действий может быть различными и определяться видом возможной угрозы.

Если позволяет сложившаяся обстановка, срочно прибыть к месту работы.

Персонал аварийной службы должен знать:

- сигналы ГО и умело действовать при их подаче;

Взам. инв. №
Подп. и дата
Инв. № подл.

Изм.	Кол.уч.	Лист	№док.	Подпись	Дата

- основные способы и средства защиты от последствий применения современных средств поражения, уметь оказывать само- и взаимопомощь пострадавшим.

Существующие подразделения ОАО «Газпром газораспределение Калуга» задействованы с системой централизованного оповещения территориального уровня (СЦО).

СЦО территориального уровня обеспечивает как циркулярное, так и выборочное включение СЦО местных уровней. Сигналы оповещения от СЦО непосредственно в штаб ГО ОАО «Газпром газораспределение Калуга» поступают от оперативно-дежурных служб органов ГОЧС, созданных при органах местного самоуправления, или через дежурную смену узла города (района, объекта), где установлена аппаратура управления системой оповещения.

ОАО «Газпром газораспределение Калуга» передает информацию своим подразделениям.

Объектовая система оповещения ОАО «Газпром газораспределение Калуга» осуществляется посредством ведомственной телефонной связи с местной системой ГО, посыльными.

*Результаты анализа риска чрезвычайных ситуаций для проектируемого объекта.*

Анализ риска чрезвычайных ситуаций не проводится т.к. проектируемый объект относится к газораспределительной системе, на которой транспортирует природный газ под давлением не более 1.2 МПа.

*Мероприятия, направленные на уменьшение риска чрезвычайных ситуаций на проектируемом объекте.*

Технологический процесс транспортировки газа осуществляется без присутствия обслуживающего персонала. Надзор за газопроводом осуществляет аварийно-диспетчерская служба (АДС) эксплуатирующей организации. На объектах газоснабжения до приемки в эксплуатацию, для локализации и ликвидации последствий аварий должна быть организована единая дежурно диспетчерская служба с городским телефоном «01» с круглосуточной работой.

Проектом предусмотрена возможность отключения аварийных участков газопровода с помощью отключающих устройств, которые предусмотрены в надземном и подземном исполнении. Отключение производится вручную дежурными монтерами АДС службы эксплуатирующей организации. Время отключения может составить от нескольких минут до одного часа.

Пожаротушение на проектируемом объекте предусматривается первичными и передвижными средствами от существующих источников водоснабжения.

Име. № подл.	Подп. и дата	Взам. инв. №

Изм.	Кол.уч.	Лист	№ док.	Подпись	Дата

На стройплощадке в помещении диспетчерского пункта (пожарного поста) должно быть вывешена инструкция о порядке действия дежурного персонала при получении сигналов о пожаре. Диспетчерский пункт должен быть обеспечен телефонной связью и исправными электрическими фонарями (не менее 3 шт.).

Места размещения средств пожарной безопасности и специально оборудованного места для курения должно быть обозначены знаками пожарной безопасности, в том числе знаком пожарной безопасности «Не загромождать».

Сигнальные цвета и знаки пожарной безопасности должны соответствовать нормативным документам по пожарной безопасности.

Руководитель по производству работ должен совместно с пожарной охраной определить места установки первичных средств пожаротушения (передвижной пожарный щит) согласно Постановлению Правительства РФ №390 от 25.04.2012г. Противопожарное оборудование должно содержаться в исправном, работоспособном состоянии. Проходы к противопожарному оборудованию должны быть всегда свободны и обозначены соответствующими знаками.

Согласно Постановлению Правительства РФ от 20.11.2020 №878 «Об утверждении правил охраны газораспределительных сетей» земельные участки, входящие в охранные зоны газораспределительных сетей, в целях предупреждения их повреждения или нарушения условий их нормальной эксплуатации налагаются ограничения (обременения), которыми запрещается лицам, указанным в пункте 2 настоящих Правил:

а) строить объекты жилищно-гражданского и производственного назначения;

б) сносить и реконструировать мосты, коллекторы, автомобильные и железные дороги с расположенными на них газораспределительными сетями без предварительного выноса этих газопроводов по согласованию с эксплуатационными организациями;

в) разрушать берегоукрепительные сооружения, водопропускные устройства, земляные и иные сооружения, предохраняющие газораспределительные сети от разрушений;

г) перемещать, повреждать, засыпать и уничтожать опознавательные знаки, контрольно-измерительные пункты и другие устройства газораспределительных сетей;

д) устраивать свалки и склады, разливать растворы кислот, солей, щелочей и других химически активных веществ;

е) огораживать и перегораживать охранные зоны, препятствовать доступу персонала эксплуатационных организаций к газораспределительным сетям, проведению обслуживания и устранению повреждений газораспределительных сетей;

Взам. инв. №	
Подп. и дата	
Инв. № подл.	

Изм.	Кол.уч.	Лист	№док.	Подпись	Дата

691-ППТ-1

- ж) разводить огонь и размещать источники огня;
- з) рыть погреба, копать и обрабатывать почву сельскохозяйственными и мелиоративными орудиями и механизмами на глубину более 0,3 метра;
- и) открывать калитки и двери газорегуляторных пунктов, станций катодной и дренажной защиты, люки подземных колодцев, включать или отключать электроснабжение средств связи, освещения и систем телемеханики;
- к) набрасывать, приставлять и привязывать к опорам и надземным газопроводам, ограждениям и зданиям газораспределительных сетей посторонние предметы, лестницы, влезать на них;
- л) самовольно подключаться к газораспределительным сетям.

## 8. ОПИСАНИЕ ПРОЕКТНЫХ РЕШЕНИЙ И ПЕРЕЧЕНЬ МЕРОПРИЯТИЙ, ОБЕСПЕЧИВАЮЩИХ СОХРАНЕНИЕ ОКРУЖАЮЩЕЙ СРЕДЫ В ПЕРИОД СТРОИТЕЛЬСТВА.

В период строительства возможны воздействия на следующие компоненты окружающей среды:

- Приземный слой атмосферы.
- Подземные и поверхностные воды.
- Почвенно-растительный слой.

В целях минимального загрязнения атмосферного воздуха действующими строительными машинами необходимо осуществлять постоянный контроль и регулировку систем подачи топлива и масла двигателей. Параметры применяемого оборудования и транспортных средств, в части отработанных газов, а также шума и вибрации должны соответствовать техническим условиям, согласованными с органами санитарного надзора.

В целях защиты поверхностных и подземных вод от загрязнения предусмотрены следующие мероприятия:

- Допуск к работе только техники в исправном состоянии без утечек масла и топлива.
- Запрещение мойки машин на строительной площадке.
- Запрещение слива отработанных ГСМ на площадке.
- Своевременная организация очистки территории от мусора.
- Тщательное выполнение работ.

Взам. инв. №	
Подп. и дата	
Инв. № подл.	

Изм.	Кол.уч.	Лист	№док.	Подпись	Дата

При строительстве срезаемый растительный слой грунта должен складироваться для дальнейшего использования при рекультивации земли. В случае невозможности складирования в зоне строительства его следует транспортировать во временный отвал.

При складировании грунта, предназначенного для обратной засыпки траншей, не допускается засыпка кустарников и стволов деревьев.

**9. ПРЕДЕЛЬНЫЕ ПАРАМЕТРЫ РАЗРЕШЕННОГО СТРОИТЕЛЬСТВА, РЕКОНСТРУКЦИИ ОБЪЕКТОВ КАПИТАЛЬНОГО СТРОИТЕЛЬСТВА, ВХОДЯЩИХ В СОСТАВ ЛИНЕЙНЫХ ОБЪЕКТОВ, В ГРАНИЦАХ ЗОНЫ ПЛАНИРУЕМОГО РАЗМЕЩЕНИЯ ТАКИХ ОБЪЕКТОВ.**

Проектом планировки предусматривается размещение объекта капитального строительства (ГРПШ) в составе проектируемого линейного объекта. Проектируемый объект капитального строительства, согласно карте градостроительного зонирования МО СП «Село Совхоз имени Ленина», расположен в территориальной зоне С-1 - зоны сельскохозяйственных угодий - пашни, сенокосы, пастбища, залежи, земли, занятые многолетними насаждениями на межселенной территории.

В соответствии с Правилами землепользования и застройки МО СП «Село Совхоз имени Ленина», утвержденными решением Сельской Думы от 06.06.2007 №75 (в ред. решения от 23.06.2020 №232) предельные параметры строительства, реконструкции объектов капитального строительства не установлены.

Объекты капитального строительства, входящие в состав линейного объекта, расположенные в границах территории исторического поселения федерального или регионального значения отсутствуют, соответственно требования к архитектурным решениям объектов капитального строительства, входящих в состав линейных объектов, в границах каждой зоны планируемого размещения таких объектов, расположенных в границах территории исторического поселения федерального или регионального значения не разрабатывались.

Взам. инв. №	
Подп. и дата	
Име. № подл.	

											691-ППТ-1	Лист
Изм.	Кол.уч.	Лист	№док.	Подпись	Дата						22	



Акционерное общество «Газпром газораспределение Калуга»  
(АО «Газпром газораспределение Калуга»)

## РАСПОРЯЖЕНИЕ

30 мая 2020 г.

№ 64-Р

### О подготовке проекта планировки территории и проекта межевания территории

В соответствии с пунктом 4 части 1.1 статьи 45 Градостроительного кодекса РФ, в целях исполнения Региональной Программы газификации жилищно-коммунального хозяйства, промышленных и иных организаций Калужской области на 2018-2022 г.г, утвержденной Постановлением Правительства Калужской области

1. Проектно-сметному отделу обеспечить подготовку проекта планировки территории и проекта межевания территории с целью строительства объекта: «Газопровод высокого и среднего давления от ГРС "Кондрово" до ГРС "Акатово"(закольцовочный), с установкой ГРПШ».

2. Утвердить задание на выполнение работ по подготовке проекта планировки территории и проекта межевания территории согласно приложению № 1 к настоящему распоряжению.

3. Предоставить проект планировки территории и проект межевания территории в Администрацию МР «Дзержинский район».

4. Контроль за исполнением настоящего распоряжения оставляю за собой.

**И.Е. Любин**