

**ДОКУМЕНТАЦИЯ ПО ПЛАНИРОВКЕ ТЕРРИТОРИИ
ДЛЯ РАЗМЕЩЕНИЯ ЛИНЕЙНОГО ОБЪЕКТА**

**«Газопровод высокого и среднего давления от ГРС
«Кондрово» до ГРС «Акатово» (закольцовочный), с
установкой ГРПШ»**

ПРОЕКТ МЕЖЕВАНИЯ ТЕРРИТОРИИ

**ОСНОВНАЯ (УТВЕРЖДАЕМАЯ) ЧАСТЬ.
МАТЕРИАЛЫ ПО ОБОСНОВАНИЮ.**

691-ПМТ-1

Том 3

2021

Инов. № подл.	Подп. и дата	Взам. инв. №

**ДОКУМЕНТАЦИЯ ПО ПЛАНИРОВКЕ ТЕРРИТОРИИ
ДЛЯ РАЗМЕЩЕНИЯ ЛИНЕЙНОГО ОБЪЕКТА**

**«Газопровод высокого и среднего давления от ГРС
«Кондрово» до ГРС «Акатово» (закольцовочный), с
установкой ГРПШ»**

ПРОЕКТ МЕЖЕВАНИЯ ТЕРРИТОРИИ

**ОСНОВНАЯ (УТВЕРЖДАЕМАЯ) ЧАСТЬ
МАТЕРИАЛЫ ПО ОБОСНОВАНИЮ.**

691-ПМТ-1

Том 3

Генеральный директор



Сварчевская О.Ю. /


Инов. № подл.	Подп. и дата	Взам. инв. №

Состав документации по планировке территории

Номер тома	Обозначение	Наименование	Примечание
1	2	3	4
1	691-ППТ-1	Проект планировки территории. Основная (утверждаемая) часть	
2	691-ППТ-2	Проект планировки территории. Материалы по обоснованию	
3	691-ПМТ-1	Проект межевания территории. Основная (утверждаемая) часть.	
		Проект межевания территории. Материалы по обоснованию	


№
Подп. и дата
Инв. № подл.

Должность	Ф.И.О.	Подпись	Дата
Ген. директор	Сварчевская О.Ю.		03.2021
Гл. инженер	Осиков Д.В.		03.2021
Исполнитель	Андрющенко А.П.		03.2021

691-ПМТ-1			
Состав проекта	Стадия	Лист	Листов
	II	I	I
	 ОБЩЕСТВО С ОГРАНИЧЕННОЙ ОТВЕТСТВЕННОСТЬЮ АТЛАС-КАЛУГА		

Обозначение	Наименование	Примечание (стр.)
Основная (утверждаемая) часть		
Текстовая часть		
691-ПМТ-1	Текстовая часть	
Графическая часть		
691-ПМТ-1	Чертеж межевания территории	
Материалы по обоснованию		
Графическая часть		
691-ПМТ-1	Чертеж границ существующих земельных участков. Чертеж зон с особыми условиями использования территории	

№	
Подп. и дата	
Имя, № подл.	

Должность	Ф.И.О.	Подпись	Дата
Ген. директор	Сварчевская О.Ю.		03.2021
Гл. инженер	Осиков Д.В.		03.2021
Исполнитель	Андрющенков А.П.		03.2021

691-ПМТ-1

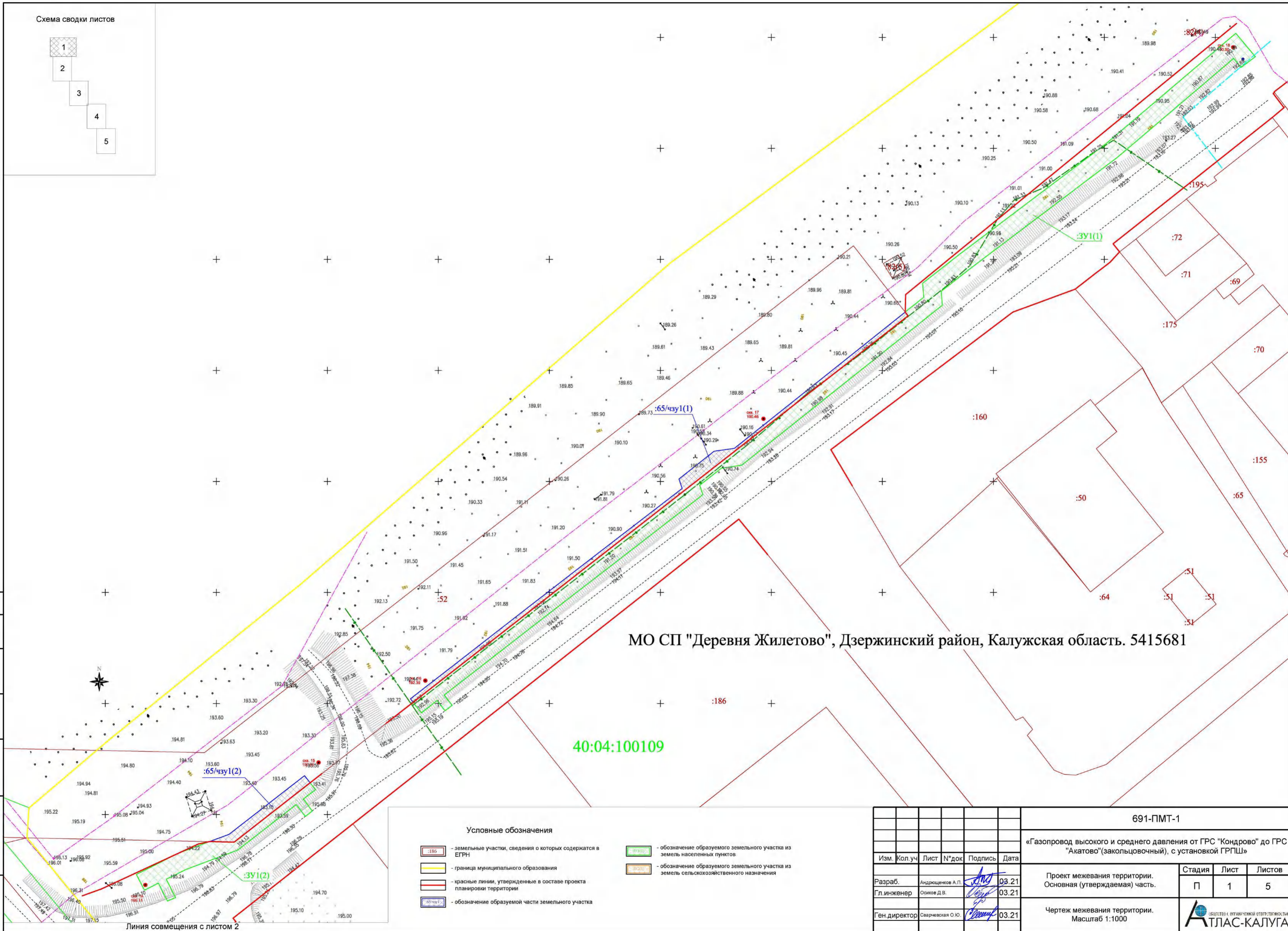
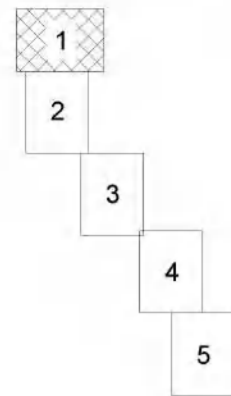
Содержание

Стадия	Лист	Листов
II	I	I

 ОБЩЕСТВО С ОГРАНИЧЕННОЙ ОТВЕТСТВЕННОСТЬЮ
АТЛАС-КАЛУГА

Раздел 1 «Проект межевания территории.
Графическая часть»

Инв. № подл.	Подп. и дата	Взам. инв. №



МО СП "Деревня Жилетово", Дзержинский район, Калужская область. 5415681

40:04:100109

Условные обозначения

- :186 - земельные участки, сведения о которых содержатся в ЕГРН
- - граница муниципального образования
- - красные линии, утвержденные в составе проекта планировки территории
- :65/чзу1 - обозначение образуемой части земельного участка
- :3У1 - обозначение образуемого земельного участка из земель населенных пунктов
- :65/чзу1 - обозначение образуемого земельного участка из земель сельскохозяйственного назначения

691-ПМТ-1

«Газопровод высокого и среднего давления от ГРС "Кондрово" до ГРС "Акатово"(закольцовочный), с установкой ГРПШ»

Изм.	Кол.уч.	Лист	№ док	Подпись	Дата
Разраб.		Андрющенков А.П.		<i>А.П. Андрющенков</i>	03.21
Гл. инженер		Осиков Д.В.		<i>Д.В. Осиков</i>	03.21
Ген директор		Сварневская О.Ю.		<i>О.Ю. Сварневская</i>	03.21

Проект межевания территории. Основная (утверждаемая) часть.

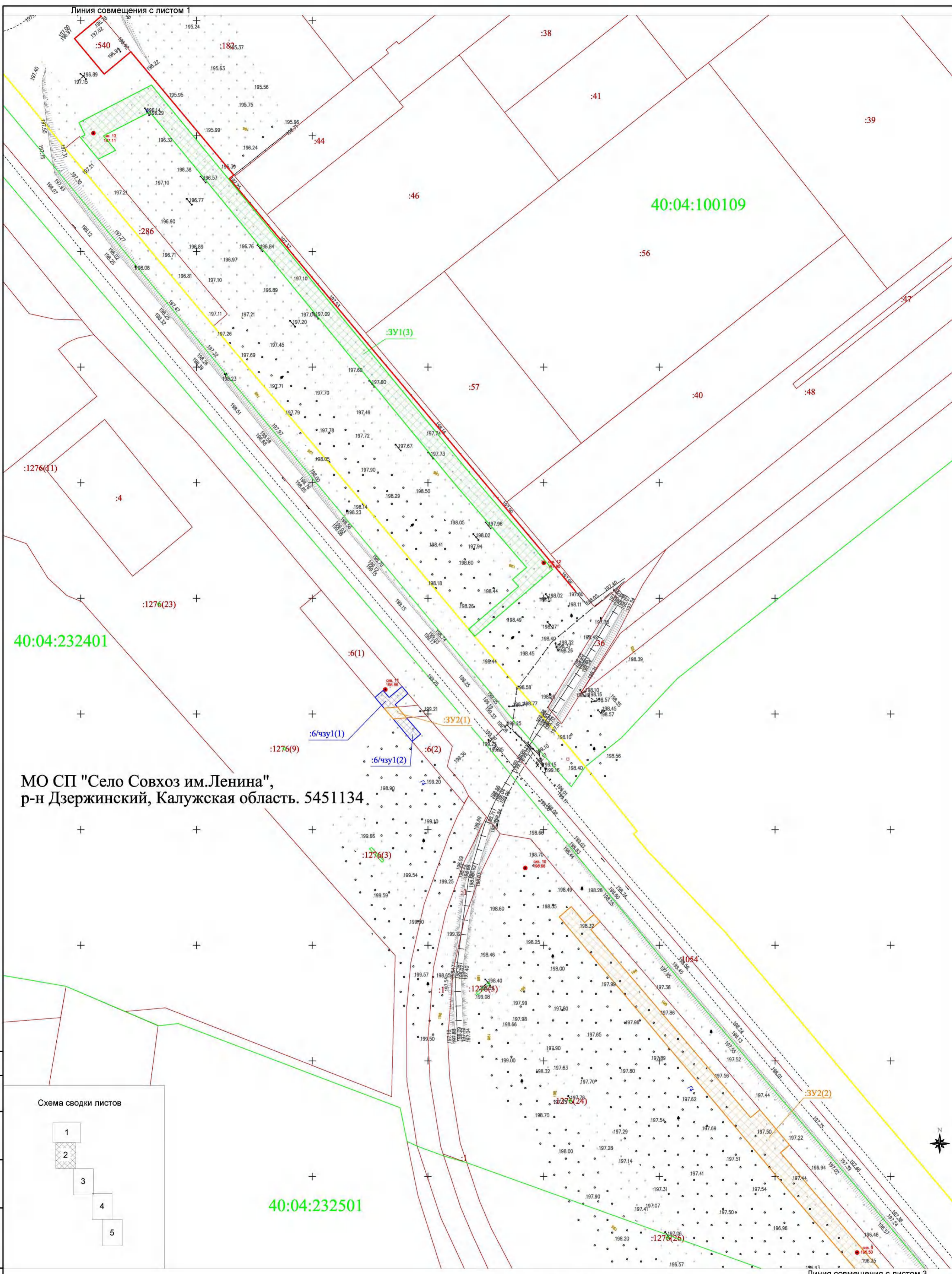
Стадия	Лист	Листов
П	1	5

Чертеж межевания территории. Масштаб 1:1000



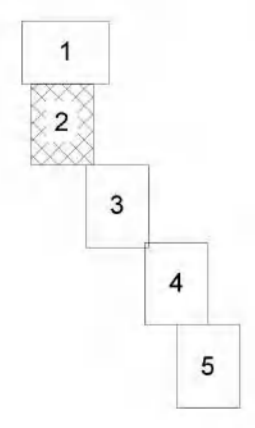
Инв. №подл. Погр. и дата. Взам. отб. №. Согласовано.

Линия совмещения с листом 2



МО СП "Село Совхоз им.Ленина",
р-н Дзержинский, Калужская область. 5451134.

Схема сводки листов



Условные обозначения

- 186 - земельные участки, сведения о которых содержатся в ЕГРН
- граница муниципального образования
- красные линии, утвержденные в составе проекта планировки территории
- :6/чзУ1(1) - обозначение образуемой части земельного участка
- :ЗУ1(3) - обозначение образуемого земельного участка из земель населенных пунктов
- :ЗУ2(1) - обозначение образуемого земельного участка из земель сельскохозяйственного назначения

Линия совмещения с листом 3

691-ПМТ-1

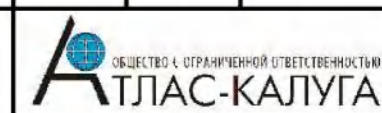
«Газопровод высокого и среднего давления от ГРС "Кондрово" до ГРС "Акатово" (закольцовочный), с установкой ГРПШ»

Изм.	Кол.уч.	Лист	№ док	Подпись	Дата
Разраб.		Андрющенков А.П.		<i>Андрющенков</i>	03.21
Гл.инженер		Осиков Д.В.		<i>Осиков</i>	03.21
Ген.директор		Сварчевская О.Ю.		<i>Сварчевская</i>	03.21

Проект межевания территории.
Основная (утверждаемая) часть.

Стадия	Лист	Листов
П	2	5

Чертеж межевания территории.
Масштаб 1:1000



Инв. №погн. Погн. и дата. Взам. инв. №. Согласовано.

МО СП "Деревня Жилетово", Дзержинский район, Калужская область. 5415681

МО СП "Село Совхоз им.Ленина",
р-н Дзержинский, Калужская область. 5451134

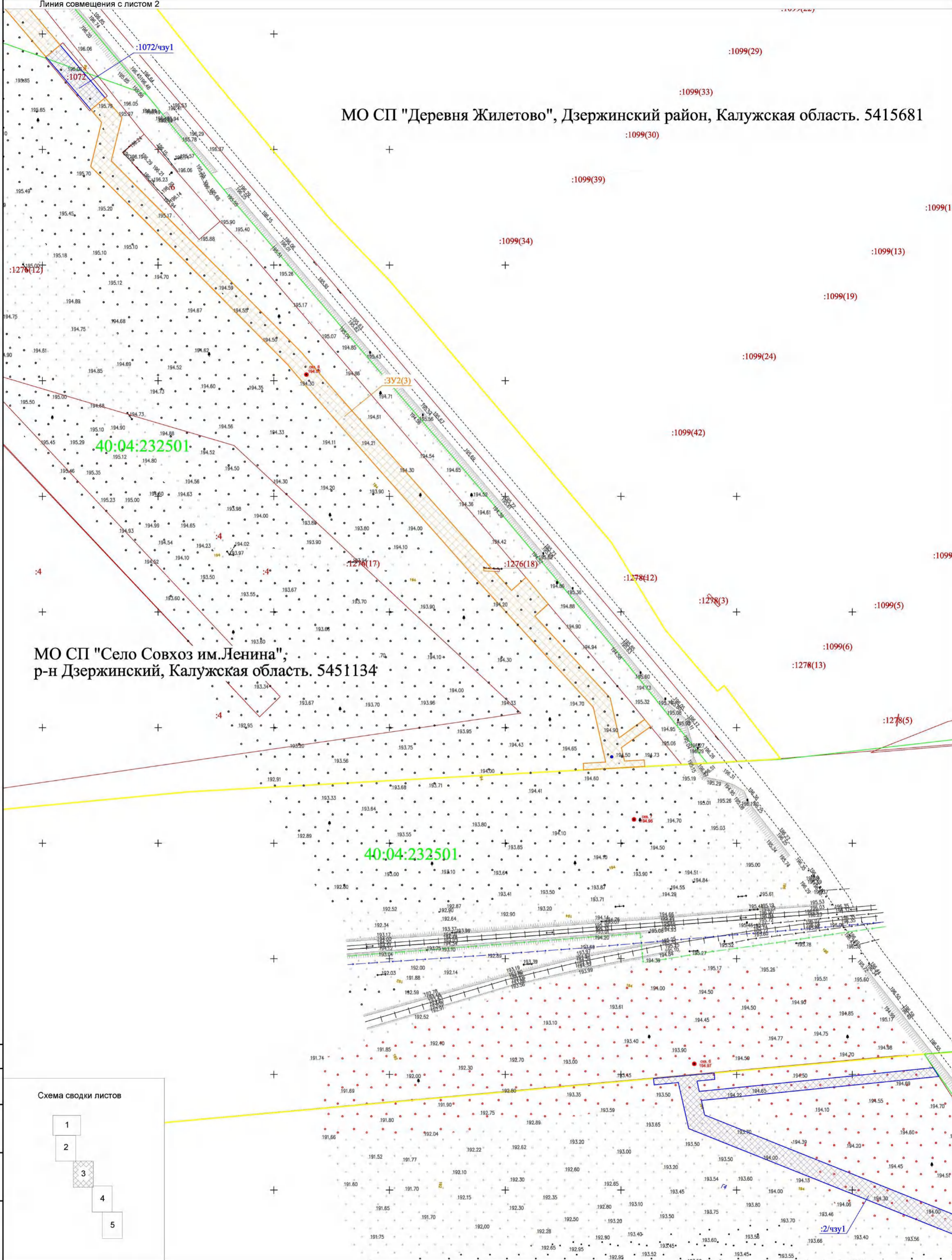
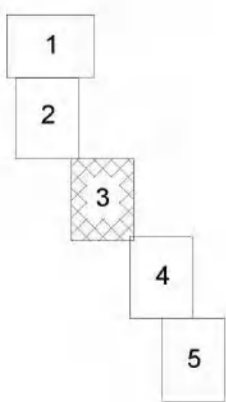


Схема сводки листов



Условные обозначения

- земельные участки, сведения о которых содержатся в ЕГРН
- граница муниципального образования
- красные линии, утвержденные в составе проекта планировки территории
- обозначение образуемой части земельного участка
- обозначение образуемого земельного участка из земель населенных пунктов
- обозначение образуемого земельного участка из земель сельскохозяйственного назначения

Линия совмещения с листом 4

691-ПМТ-1

«Газопровод высокого и среднего давления от ГРС "Кондрово" до ГРС "Акатово"(закольцовочный), с установкой ГРПШ»

Изм.	Кол.уч.	Лист	№ док	Подпись	Дата	Проект межевания территории. Основная (утверждаемая) часть.	Стадия	Лист	Листов
Разраб.		Андрющенков А.П.		<i>Андрющенков А.П.</i>	03.21			П	3
Гл.инженер		Осиков Д.В.		<i>Осиков Д.В.</i>	03.21				
Ген.директор		Сварчевская О.Ю.		<i>Сварчевская О.Ю.</i>	03.21	Чертеж межевания территории. Масштаб 1:1000			

Инв. №пог.л. Погр. и дата. Взам. шт. №. Согласовано.

267(5)

3У2(4)

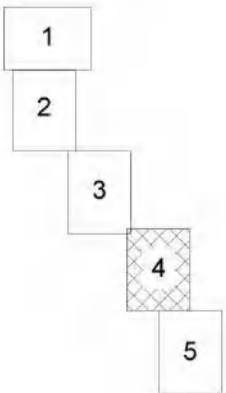
40:04:232101

249(2)

45/чз1

249(31)


Схема сводки листов



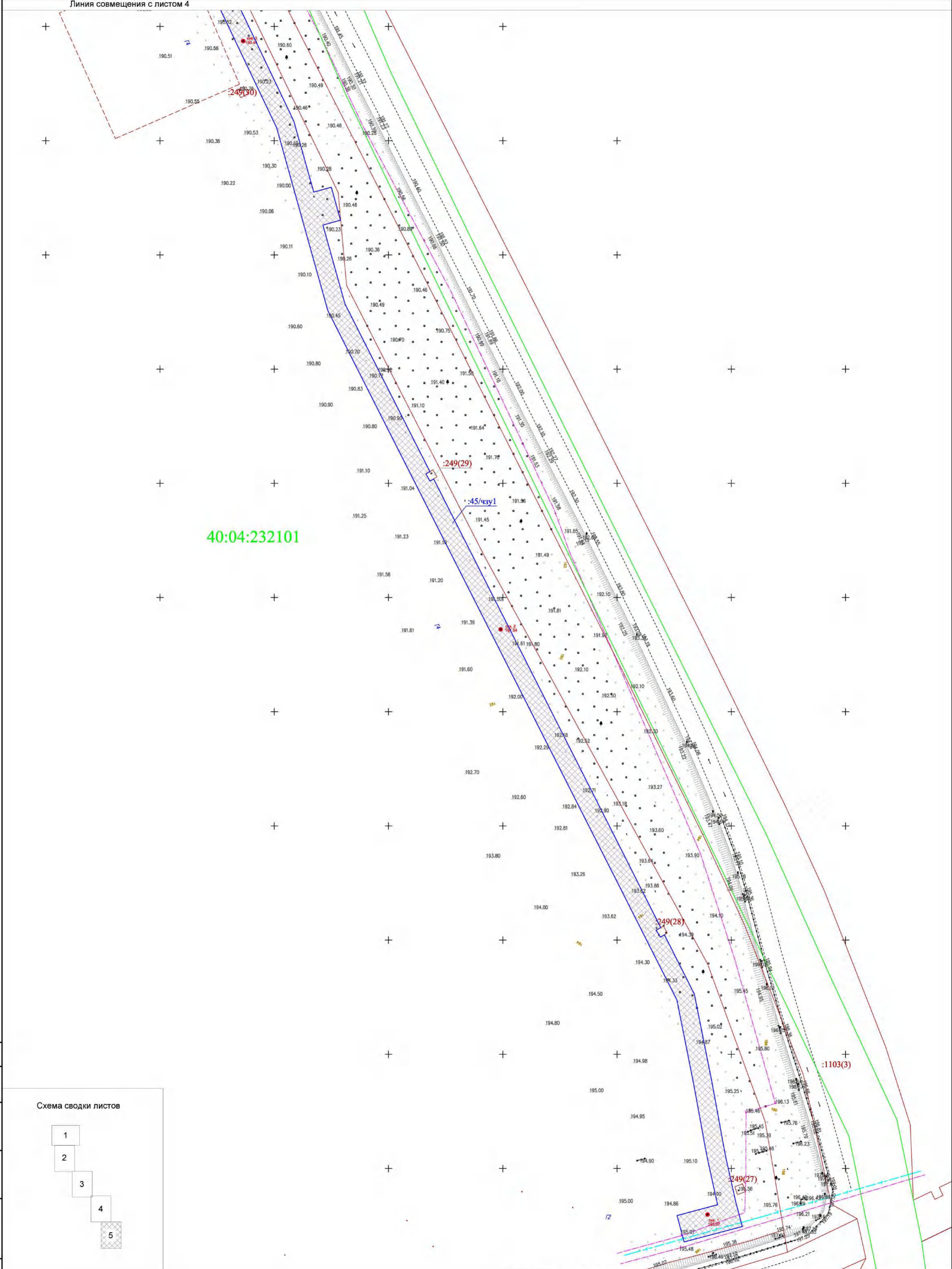
Условные обозначения

- земельные участки, сведения о которых содержатся в ЕГРН
- граница муниципального образования
- красные линии, утвержденные в составе проекта планировки территории
- обозначение образуемой части земельного участка
- обозначение образуемого земельного участка из земель населенных пунктов
- обозначение образуемого земельного участка из земель сельскохозяйственного назначения

691-ПМТ-1									
«Газопровод высокого и среднего давления от ГРС "Кондрово" до ГРС "Акатово" (закольцовочный), с установкой ГРПШ»									
Изм.	Кол.уч.	Лист	№ док	Подпись	Дата	Проект межевания территории. Основная (утверждаемая) часть.	Стадия	Лист	Листов
Разраб.			Андрющенков А.П.	<i>А.П. Андрющенков</i>	03.21		П	4	5
Гл. инженер			Осиков Д.В.	<i>Д.В. Осиков</i>	03.21				
Ген. директор			Сварчевская О.Ю.	<i>О.Ю. Сварчевская</i>	03.21	Чертеж межевания территории. Масштаб 1:1000			

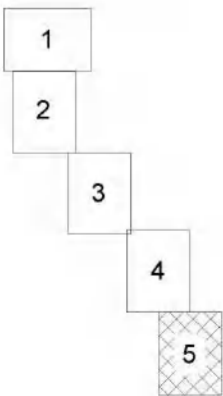


Инв. №подл. Погр. и дата
Взам. инв. №
Согласовано



40:04:232101

Схема сводки листов



Условные обозначения

- 186 - земельные участки, сведения о которых содержатся в ЕГРН
- 391(1) - обозначение образуемого земельного участка из земель населенных пунктов
- 302(1) - обозначение образуемого земельного участка из земель сельскохозяйственного назначения
- граница муниципального образования
- красные линии, утвержденные в составе проекта планировки территории
- 65/чзп1 - обозначение образуемой части земельного участка

691-ПМТ-1

«Газопровод высокого и среднего давления от ГРС "Кондрово" до ГРС "Акатово"(закольцовочный), с установкой ГРПШ»

Изм.	Кол.уч	Лист	№ док	Подпись	Дата
Разраб.		Андрощенков А.П.		<i>Андрощенков А.П.</i>	03.21
Гл. инженер		Осиков Д.В.		<i>Осиков Д.В.</i>	03.21
Ген. директор		Саварчевская О.Ю.		<i>Саварчевская О.Ю.</i>	03.21

Проект межевания территории. Основная (утверждаемая) часть.

Чертеж межевания территории. Масштаб 1:1000

Стадия	Лист	Листов
П	5	5

Раздел 2 «Проект межевания территории. Текстовая часть»

Инв. № подл.	Подп. и дата	Взам. инв. №

1. ОБЩИЕ СВЕДЕНИЯ О РАЗМЕЩЕНИИ ЛИНЕЙНОГО ОБЪЕКТА

Наименование линейного объекта: «Газопровод высокого и среднего давления от ГРС «Кондрово» до ГРС «Акатово» (закольцовочный), с установкой ГРПШ».

Общая протяженность проектируемого объекта составляет примерно 3,3 км. Проектируемый газопровод проходит по территории Дзержинского района Калужской области в границах муниципальных образований сельское поселение «Деревня Жилетово» и сельское поселение «Село Совхоз имени Ленина».

Данным проектом предусмотрено строительство газопровода высокого и среднего давления с установкой ГРПШ, на территории муниципальных образований сельское поселение «Деревня Жилетово» и сельское поселение «Село Совхоз имени Ленина» Дзержинского района Калужской области.

Проектируемые газопроводы по рабочему давлению транспортируемого газа относятся к газопроводу высокого 1-й категории $P \leq 1,2$ МПа и газопроводу среднего давления $P \leq 0,3$ Мпа.

Проектируемая трасса начинается от места врезки в существующий газопровод высокого давления в районе кабельного завода д. Жилетово и далее следует вдоль ул. Промышленная в юго-западном направлении в сторону автомобильной дороги Медынь-Калуга, пересекает автомобильную дорогу. На пересечении ул. Промышленная и а/д Медынь-Калуга трасса газопровода пересекает ул. Промышленную и идет вдоль нефтебазы в юго-восточном направлении. Далее перед железной дорогой нефтебазы поворачивает на юго-запад, пересекает а/д Медынь-Калуга и поворачивает снова в юго-восточном направлении, пересекает подъездной железнодорожный путь ЗАО "Аркон" и далее следует вдоль а/д Медынь-Калуга, пересекает железную дорогу общего пользования на перегоне ст.Шаня-ст.Пятовская и следует до пересечения с а/д Товарково-Калуга. Не пересекая а/д Товарково-Калуга поворачивает на запад до проектируемого ГРПШ. От проектируемого ГРПШ трасса газопровода среднего давления следует до точки врезки в существующий газопровод.

2. ПЕРЕЧЕНЬ И СВЕДЕНИЯ О ПЛОЩАДЯХ И ВИДЕ РАЗРЕШЕННОГО ИСПОЛЬЗОВАНИЯ ОБРАЗУЕМЫХ ЗЕМЕЛЬНЫХ УЧАСТКОВ, ЧАСТЕЙ ЗЕМЕЛЬНЫХ УЧАСТКОВ, В ТОМ ЧИСЛЕ ВОЗМОЖНЫЕ СПОСОБЫ ИХ ОБРАЗОВАНИЯ.

Согласовано

Взам. инв. №

Подп. и дата

Инв. № подл.

691-ПМТ-1

Изм.	Кол.уч.	Лист	№ док.	Подпись	Дата
				<i>Сварчевская О.Ю.</i>	03.21
				<i>Осиков Д.В.</i>	03.21
				<i>Андрющенков А.П.</i>	03.21

Текстовая часть

Стадия	Лист	Листов
П	1	13

 ОБЩЕСТВО С ОГРАНИЧЕННОЙ ОТВЕТСТВЕННОСТЬЮ
АТЛАС-КАЛУГА

Земельные участки для размещения объекта: «Газопровод высокого и среднего давления от ГРС «Кондрово» до ГРС «Акатово» (закольцовочный), с установкой ГРПШ», образуются из земель населенных пунктов, государственная собственность на которые не разграничена, из земель сельскохозяйственного назначения, государственная собственность на которые не разграничена, из земельных участков, государственная собственность на которые не разграничена, из земельных участков, государственная собственность на которые не разграничена, но которые предоставлены в аренду физическим лицам, из земельных участках, находящихся в государственной собственности и земельных участках, находящихся в частной собственности.

Сведения из кадастрового плана территории, общие сведения о земельных участках в кадастровых кварталах

Таблица 1

Кадастровая выписка о земельном участке с кадастровым номером	Местоположение (адрес)	Категория земель	Вид разрешенного использования	Вид права	Форма собственности	Площадь, м ²
40:04:000000:65 (Единое землепользование, обособленный земельный участок 40:04:100109:52) № 99/2021/376848364 от 19.02.2021	установлено относительно ориентира, расположенного в границах участка. Ориентир в границах МР «Держинский район». Почтовый адрес ориентира: Калужская область, р-н Держинский	Земли населенных пунктов	Для строительства ВЛ-35кВ, ВЛ-10кВ	-	Государственная неразграниченная собственность	92731
40:04:232401:6 № 99/2021/376941061 от 20.02.2021	Калужская область, Держинский район. СП «Село Совхоз им. Ленина», около автодороги Калуга-Медынь, в районе д. Жилетово	Земли сельскохозяйственного назначения	Для хранения и переработки сельскохозяйственной продукции	Митячкин Е.В. / Аренда №40-40/004-40/004/003/2016-521/2 от 23.05.2016	Государственная неразграниченная собственность	1100
40:04:000000:1072 № 99/2021/376953596 от 20.02.2021	установлено относительно ориентира, расположенного в границах участка. Почтовый адрес ориентира: Калужская область, Держинский район, в районе д. Жилетово, на автодороге Калуга-Медынь	Земли промышленности, энергетики, транспорта, связи, радиовещания, телевидения, информатики, земли для обеспечения космической деятельности, земли обороны, безопасности и земли иного специального назначения	Для организации и размещения объектов придорожного сервиса	-	Государственная неразграниченная собственность	300

Взам. инв. №	
Подп. и дата	
Инв. № подл.	

Изм.	Кол.уч.	Лист	№ док.	Подпись	Дата

40:04:232101:2 № КУВИ-999/2021-075091 от 10.02.2021	установлено относительно ориентира, расположенного в границах участка. Почтовый адрес ориентира: Калужская область, Дзержинский район, в районе п.Товарково	Земли промышленности, энергетики, транспорта, связи, радиовещания, телевидения, информатики, земли для обеспечения космической деятельности, земли обороны, безопасности и земли иного специального назначения	Лесопитомник	Российская Федерация / Собственность №40-04/009/2005-281 от 09.03.2005	Государственная собственность	1436964
40:04:232101:45 № 99/2021/276961559 от 20.02.2021	установлено относительно ориентира, расположенного за пределами участка. Ориентир населенный пункт. Участок находится примерно в 80 м от ориентира по направлению на северо-запад. Почтовый адрес ориентира: Калужская область, Дзержинский район, д. Акатово	Земли сельскохозяйственного назначения	для ведения сельскохозяйственного производства	Акоев Алан Асланбекович / Собственность №40-04/004/002/2015-6613/2 от 20.11.2015	Частная собственность	950518

Перечень образуемых земельных участков, выделяемых для размещения объекта: «Газопровод высокого и среднего давления от ГРС «Кондрово» до ГРС «Акатово» (закольцовочный), с установкой ГРПШ»

Таблица 2

Условный номер образуемого земельного участка	Площадь, м ² образуемого земельного участка	Категория земель образуемого земельного участка	Местоположение образуемого земельного участка	Вид разрешенного использования образуемого земельного участка	Разрешенное использование образуемого земельного участка	Номер кадастрового квартала, в границах которого расположен образуемый земельный участок	Способы образования земельных участков
1	2	3	4	5	6	7	
:ЗУ1(1)	3362	Земли населенных пунктов	Калужская область, Дзержинский район, д. Жилетово	Коммунальное обслуживание	Для размещения объекта: «Газопровод высокого и среднего давления от ГРС «Кондрово» до ГРС «Акатово» (закольцовочный), с установкой ГРПШ»	40:04:100109	Образование земельного участка из земель государственной неразграниченной собственности
:ЗУ1(2)	580	Земли населенных пунктов	Калужская область, Дзержинский район, д. Жилетово	Коммунальное обслуживание	Для размещения объекта: «Газопровод высокого и среднего давления от ГРС «Кондрово» до ГРС «Акатово» (закольцовоч-	40:04:100109	Образование земельного участка из земель государственной неразграниченной собственности

Взам. инв. №	
Подп. и дата	
Инв. № подл.	

Изм.	Кол.уч.	Лист	№док.	Подпись	Дата	691-ПМТ-1	Лист 3
------	---------	------	-------	---------	------	-----------	-----------

					ный), с установкой ГРПШ»		
:ЗУ1(3)	2718	Земли населенных пунктов	Калужская область, Дзержинский район, д. Жилетово	Коммунальное обслуживание	Для размещения объекта: «Газопровод высокого и среднего давления от ГРС «Кондрово» до ГРС «Акатово» (закольцовочный), с установкой ГРПШ»	40:04:100109	Образование земельного участка из земель государственной неразграниченной собственности
:ЗУ2(1)	29	Земли сельскохозяйственного назначения	Калужская область, Дзержинский район, МО СП «Село Совхоз им. Ленина»	Коммунальное обслуживание	Для размещения объекта: «Газопровод высокого и среднего давления от ГРС «Кондрово» до ГРС «Акатово» (закольцовочный), с установкой ГРПШ»	40:04:232401	Образование земельного участка из земель государственной неразграниченной собственности
:ЗУ2(2)	1827	Земли сельскохозяйственного назначения	Калужская область, Дзержинский район, МО СП «Село Совхоз им. Ленина»	Коммунальное обслуживание	Для размещения объекта: «Газопровод высокого и среднего давления от ГРС «Кондрово» до ГРС «Акатово» (закольцовочный), с установкой ГРПШ»	40:04:232401	Образование земельного участка из земель государственной неразграниченной собственности
:ЗУ2(3)	3235	Земли сельскохозяйственного назначения	Калужская область, Дзержинский район, МО СП «Село Совхоз им. Ленина»	Коммунальное обслуживание	Для размещения объекта: «Газопровод высокого и среднего давления от ГРС «Кондрово» до ГРС «Акатово» (закольцовочный), с установкой ГРПШ»	40:04:232501	Образование земельного участка из земель государственной неразграниченной собственности
:ЗУ2(4)	42	Земли сельскохозяйственного назначения	Калужская область, Дзержинский район, МО СП «Село Совхоз им. Ленина»	Коммунальное обслуживание	Для размещения объекта: «Газопровод высокого и среднего давления от ГРС «Кондрово» до ГРС «Акатово» (закольцовочный), с установкой ГРПШ»	40:04:050122	Образование земельного участка из земель государственной неразграниченной собственности
Итого площадь: 11793 м2							

* В соответствии с Приказом Министерства экономического развития Российской Федерации от 01.09.2014 № 540 (ред. от 04.02.2019) «Об утверждении классификатора видов разрешенного использования земельных участков».

Взам. инв. №	
Подп. и дата	
Инв. № подл.	

Изм.	Кол.уч.	Лист	№ док.	Подпись	Дата

Перечень образуемых частей земельных участков для размещения объекта: «Газопровод высокого и среднего давления от ГРС «Кондрово» до ГРС «Акатово» (закольцовочный), с установкой ГРПШ»

Таблица 3

Условный номер образуемой части земельного участка	Площадь, м2 образуемой части земельного участка	Категория земель	Вид разрешенного использования исходного земельного участка	Разрешенное использование образуемой части земельного участка	Кадастровый номер исходного земельного участка	Способы образования частей земельных участков
1	2	3	4	5	6	
:65/чзу1(1)	581	Земли населенных пунктов	Для строительства ВЛ-35кВ, ВЛ-10кВ	Для размещения объекта: «Газопровод высокого и среднего давления от ГРС «Кондрово» до ГРС «Акатово» (закольцовочный), с установкой ГРПШ»	40:04:000000:65 (единое землепользование, обособленный земельный участок 40:04:100109:52)	Образование части земельного участка с кадастровым номером 40:04:000000:65
:65/чзу1(2)	198	Земли населенных пунктов	Для строительства ВЛ-35кВ, ВЛ-10кВ	Для размещения объекта: «Газопровод высокого и среднего давления от ГРС «Кондрово» до ГРС «Акатово» (закольцовочный), с установкой ГРПШ»	40:04:000000:65 (единое землепользование, обособленный земельный участок 40:04:100109:52)	Образование части земельного участка с кадастровым номером 40:04:000000:65
:6/чзу1(1)	65	Земли сельскохозяйственного назначения	Для хранения и переработки сельскохозяйственной продукции	Для размещения объекта: «Газопровод высокого и среднего давления от ГРС «Кондрово» до ГРС «Акатово» (закольцовочный), с установкой ГРПШ»	40:04:232401:6	Образование части земельного участка с кадастровым номером 40:04:232401:6
:6/чзу1(2)	53	Земли сельскохозяйственного назначения	Для хранения и переработки сельскохозяйственной продукции	Для размещения объекта: «Газопровод высокого и среднего давления от ГРС «Кондрово» до ГРС «Акатово» (закольцовочный), с установкой ГРПШ»	40:04:232401:6	Образование части земельного участка с кадастровым номером 40:04:232401:6
:1072/чзу1	240	Земли промышленности, энергетики, транспорта, связи, радиовещания, телевидения, информатики, земли для обеспечения космической деятельности, земли обороны, безопасности и земли иного специального назначения	Для организации и размещения объектов природоохранного сервиса	Для размещения объекта: «Газопровод высокого и среднего давления от ГРС «Кондрово» до ГРС «Акатово» (закольцовочный), с установкой ГРПШ»	40:04:000000:1072	Образование части земельного участка с кадастровым номером 40:04:000000:1072
:2/чзу1	2128	Земли промышленности, энергетики, транспорта, связи, радиовещания, телевидения, информатики, земли для обеспечения космической деятельности, земли обороны, безопасности и	Лесопитомник	Для размещения объекта: «Газопровод высокого и среднего давления от ГРС «Кондрово» до ГРС «Акатово» (закольцовочный), с установкой ГРПШ»	40:04:232101:2	Образование части земельного участка с кадастровым номером 40:04:232101:2

Взам. инв. №	
Подп. и дата	
Инв. № подл.	

Изм.	Кол.уч.	Лист	№ док.	Подпись	Дата

		земли иного специального назначения				
:45/чзУ1	9204	Земли сельскохозяйственного назначения	Для ведения сельскохозяйственного производства	Для размещения объекта: «Газопровод высокого и среднего давления от ГРС «Кондрово» до ГРС «Акатово» (закольцовочный), с установкой ГРПШ»	40:04:232101:45	Образование части земельного участка с кадастровым номером 40:04:232101:45
Итого площадь: 12469 м2						

Образование :ЗУ1(1), :ЗУ1(2), :ЗУ1(3), возможно из земель, государственная собственность на которые не разграничена, расположенных по адресу Калужская область, Дзержинский район, д.Жилетово. Образование :ЗУ2(1), :ЗУ2(2), :ЗУ2(3), :ЗУ2(4) возможно из земель, государственная собственность на которые не разграничена, расположенных по адресу: Калужская область, Дзержинский район, МО СП «Село Совхоз им. Ленина». Образование земельных участков, которые будут отнесены к территории общего пользования, данным проектом не предусмотрено.

Образование части земельных участков с условными номерами 40:04:000000:65/чзУ1(1), 40:04:000000:65/чзУ1(2), 40:04:000000:1072/чзУ1, государственная собственность на которые не разграничена, возможно по соглашению сторон. Образование части земельного участка с условными номерами 40:04:232401:6/чзУ1(1) и 40:04:232401:6/чзУ1(2), государственная собственность на которые не разграничена, но которые предоставлены на праве аренды физическому лицу, возможно по соглашению сторон. Образование части земельного участка с условным номером 40:04:232101:2/чзУ1, находящегося в собственности Российской Федерации, возможно по соглашению сторон. Образование части земельного участка с условным номером 40:04:232101:45/чзУ1, находящегося в частной собственности, возможно по соглашению сторон.

В соответствии с Письмом Министерства экономического развития России от 4 марта 2016 года № 6013-ПК/Д23 «О порядке осуществления государственной регистрации прав на сооружения, созданные с применением технологии горизонтально направленного бурения», в котором подтверждено, что «образование земельных участков для эксплуатации объектов недвижимого имущества осуществляется только в случае, если эти объекты являются наземными».

Принимая во внимание изложенное, необходимость оформления прав на земельные участки собственником подземного сооружения, в том числе сооружения, созданного с при-

Взам. инв. №	
Подп. и дата	
Инв. № подл.	

										Лист
Изм.	Кол.уч.	Лист	№док.	Подпись	Дата					6
691-ПМТ-1										

менением технологии горизонтально направленного бурения, части которого находятся под поверхностью земельных участков, земельным законодательством не предусмотрена».

На основании вышеизложенного, образование земельных участков, частей земельных участков, по которым применен метод наклонно-направленного бурения, не требуется.

3. ПЕРЕЧЕНЬ КООРДИНАТ ХАРАКТЕРНЫХ ТОЧЕК ГРАНИЦ ОБРАЗУЕМЫХ ЗЕМЕЛЬНЫХ УЧАСТКОВ, ЧАСТЕЙ ЗЕМЕЛЬНЫХ УЧАСТКОВ.

Обозначение характерных точек границ	Координаты, м	
	X	Y
1	2	3
:ЗУ1(1)		
1	451336,46	1284061,58
2	451340,46	1284058,23
3	451295,86	1284005,78
4	451246,08	1283939,82
5	451235,64	1283926,49
6	451229,37	1283927,01
7	451157,28	1283836,63
8	451155,95	1283827,49
9	451148,26	1283817,72
10	451143,99	1283819,13
11	451123,74	1283792,96
12	451105,42	1283769,23
13	451087,08	1283745,48
14	451074,82	1283729,71
15	451062,51	1283713,88
16	451053,73	1283702,59
17	451049,13	1283706,17
18	451046,68	1283703,00
19	451051,27	1283699,43
20	451045,75	1283692,32
21	451050,48	1283688,64
22	451224,55	1283911,61
23	451226,27	1283910,27
24	451232,97	1283918,68
25	451239,28	1283918,16
26	451252,42	1283934,93
27	451302,10	1284000,77
28	451351,78	1284059,19
29	451341,25	1284068,00
1	451336,46	1284061,58
:ЗУ1(2)		
1	451014,26	1283642,24
2	451011,16	1283644,62
3	451006,90	1283639,13
4	451001,57	1283643,23

Взам. инв. №	
Подп. и дата	
Инв. № подл.	

Изм.	Кол.уч.	Лист	№док.	Подпись	Дата

5	450999,14	1283640,06
6	451004,44	1283635,97
7	450983,98	1283609,63
8	450975,26	1283586,32
9	450970,85	1283577,48
10	450962,53	1283581,69
11	450961,06	1283577,95
12	450969,06	1283573,90
13	450965,90	1283567,59
14	450973,06	1283564,01
15	450982,61	1283583,12
16	450987,78	1283596,99
17	450987,56	1283608,04
1	451014,26	1283642,24
:3Y1(3)		
1	450899,34	1283599,76
2	450900,43	1283601,86
3	450905,79	1283599,16
4	450921,99	1283630,56
5	450754,12	1283768,15
6	450712,50	1283803,87
7	450683,62	1283770,21
8	450686,68	1283767,64
9	450705,14	1283789,16
10	450708,17	1283786,55
11	450713,36	1283792,59
12	450748,99	1283762,00
13	450910,33	1283629,77
14	450900,01	1283609,76
15	450893,73	1283615,04
16	450889,94	1283607,59
1	450899,34	1283599,76
1	450899,34	1283599,76
2	450900,43	1283601,86
3	450905,79	1283599,16
40:04:000000:65/чзy1(1)		
1	451226,25	1283910,28
2	451224,55	1283911,61
3	451050,49	1283688,64
4	451052,06	1283687,41
5	451068,82	1283708,97
6	451081,13	1283724,80
7	451093,40	1283740,58
8	451111,75	1283764,34
9	451130,07	1283788,07
10	451146,80	1283809,78
11	451151,08	1283808,37
12	451163,56	1283824,22
13	451164,88	1283833,33
1	451226,25	1283910,28

Взам. инв. №	
Подп. и дата	
Инв. № подл.	

Изм.	Кол.уч.	Лист	№доку.	Подпись	Дата

691-ПМТ-1

Лист

8

40:04:000000:65/чпу1(2)		
1	451017,50	1283639,74
2	451014,26	1283642,24
3	450987,56	1283608,04
4	450987,79	1283596,98
5	450991,05	1283605,69
1	451017,50	1283639,74
40:04:232401:6/чпу1(1)		
1	450661,90	1283738,82
2	450659,64	1283740,72
3	450658,84	1283741,39
4	450654,11	1283735,85
5	450653,02	1283736,81
6	450652,53	1283731,06
7	450657,19	1283727,15
8	450660,18	1283730,64
9	450657,14	1283733,24
1	450661,90	1283738,82
40:04:232401:6/чпу1(2)		
1	450647,86	1283734,99
2	450648,36	1283740,79
3	450641,32	1283746,83
4	450638,14	1283743,16
1	450647,86	1283734,99
:3Y2(1)		
1	450652,53	1283731,06
2	450653,01	1283736,79
3	450648,36	1283740,77
4	450647,86	1283734,99
1	450652,53	1283731,06
:3Y2(2)		
1	450562,27	1283806,78
2	450566,71	1283811,94
3	450559,85	1283817,77
4	450563,31	1283821,79
5	450560,28	1283824,40
6	450556,81	1283820,36
7	450475,53	1283889,42
8	450478,92	1283893,46
9	450463,62	1283906,29
10	450460,28	1283902,37
11	450395,22	1283957,67
12	450390,09	1283951,53
13	450437,75	1283911,04
1	450562,27	1283806,78
:3Y2(3)		
1	450372,36	1283977,11

Инв. № подл.	Подп. и дата	Взам. инв. №

Изм.	Кол.уч.	Лист	№док.	Подпись	Дата

2	450363,83	1283984,35
3	450345,11	1283979,73
4	450262,31	1284061,97
5	450256,49	1284066,93
6	450247,89	1284074,34
7	450238,44	1284082,58
8	450227,60	1284092,10
9	450216,40	1284101,96
10	450209,80	1284107,79
11	450200,93	1284115,64
12	450193,59	1284122,17
13	450188,29	1284126,90
14	450170,83	1284142,29
15	450168,66	1284144,27
16	450168,79	1284140,75
17	450167,77	1284140,71
18	450167,59	1284145,24
19	450159,34	1284152,71
20	450164,92	1284158,96
21	450155,57	1284166,83
22	450153,43	1284168,62
23	450148,23	1284162,79
24	450112,72	1284195,38
25	450095,61	1284199,26
26	450103,57	1284210,30
27	450100,47	1284212,85
28	450091,37	1284200,22
29	450085,57	1284201,53
30	450086,03	1284210,07
31	450083,21	1284210,31
32	450082,76	1284202,17
33	450082,31	1284194,06
34	450081,75	1284183,91
35	450084,59	1284183,75
36	450085,12	1284193,42
37	450108,87	1284188,05
38	450117,71	1284179,94
39	450123,02	1284175,11
40	450130,05	1284168,49
41	450133,57	1284165,29
42	450149,78	1284150,58
43	450165,48	1284136,34
44	450183,00	1284120,90
45	450188,26	1284116,20
46	450195,62	1284109,66
47	450204,50	1284101,80
48	450211,11	1284095,96
49	450222,32	1284086,09
50	450233,17	1284076,56
51	450242,65	1284068,30

Инв. № подл.	Подп. и дата	Взам. инв. №

Изм.	Кол.уч.	Лист	№док.	Подпись	Дата

691-ПМТ-1

Лист

10

52	450251,28	1284060,85
53	450257,12	1284055,88
54	450342,66	1283970,88
55	450361,77	1283975,60
56	450367,23	1283970,97
1	450372,36	1283977,11
:3Y2(4)		
1	449828,28	1284378,41
2	449830,36	1284386,56
3	449825,92	1284389,38
4	449823,83	1284381,25
1	449828,28	1284378,41
40:04:000000:1072/чзy1		
1	450390,09	1283951,54
2	450395,22	1283957,68
3	450372,36	1283977,10
4	450367,23	1283970,96
1	450390,09	1283951,54
40:04:232101:2/чзy1		
1	449949,15	1284224,22
2	449949,87	1284232,25
3	449950,60	1284240,33
4	449947,90	1284240,57
5	449947,20	1284232,87
6	449942,69	1284233,89
7	449952,92	1284334,91
8	449949,16	1284337,37
9	449938,76	1284234,78
10	449932,46	1284236,20
11	449886,68	1284350,72
12	449830,36	1284386,54
13	449828,28	1284378,40
14	449880,21	1284345,35
15	449926,60	1284229,33
16	449946,48	1284224,84
17	449945,52	1284214,34
18	449948,24	1284214,10
1	449949,15	1284224,22
40:04:232101:45/чзy1		
1	449823,82	1284381,24
2	449825,92	1284389,39
3	449681,49	1284481,31
4	449308,45	1284658,60
5	449277,49	1284667,27
6	449279,65	1284674,97
7	449265,20	1284679,01
8	449263,05	1284671,31
9	449228,59	1284680,96

Взам. инв. №	
Подп. и дата	
Инв. № подл.	

Изм.	Кол.уч.	Лист	№доку.	Подпись	Дата

691-ПМТ-1

Лист

11

10	449155,17	1284718,10
11	449154,11	1284716,33
12	449151,02	1284718,16
13	449151,95	1284719,73
14	448955,51	1284819,10
15	448954,34	1284817,14
16	448951,25	1284818,97
17	448952,32	1284820,71
18	448926,42	1284833,81
19	448888,31	1284841,46
20	448871,94	1284844,43
21	448861,98	1284846,23
22	448854,32	1284847,71
23	448835,44	1284851,93
24	448824,63	1284854,81
25	448817,86	1284829,38
26	448829,45	1284826,26
27	448834,18	1284844,01
28	448852,69	1284839,88
29	448860,51	1284838,36
30	448870,51	1284836,55
31	448886,89	1284833,59
32	448923,78	1284826,18
33	449225,68	1284673,47
34	449305,63	1284651,08
35	449677,78	1284474,21
1	449823,82	1284381,24

4. ПЕРЕЧЕНЬ КООРДИНАТ ХАРАКТЕРНЫХ ТОЧЕК ГРАНИЦ ТЕРРИТОРИИ, В ОТНОШЕНИИ КОТОРОЙ УТВЕРЖДЕН ПРОЕКТ МЕЖЕВАНИЯ

На рассматриваемой территории проекта межевания отсутствуют границы территории, в отношении которой утвержден проект межевания. В соответствии с этим раздел не разрабатывается.

Перечень координат характерных точек границ территории, в отношении которой разрабатывается данный проект межевания территории, приведен в таблице. Система координат МСК-

40

Обозначение характерных точек границы	Координаты, м	
	X	Y
1	2	3
1	451330,26	1284082,64
2	450945,11	1283594,91
3	450921,62	1283607,20
4	450925,37	1283630,06
5	450881,54	1283664,21

Взам. инв. №	
Подп. и дата	
Инв. № подл.	

Изм.	Кол.уч.	Лист	№док.	Подпись	Дата

6	450855,79	1283685,74
7	450830,33	1283707,05
8	450775,51	1283753,06
9	450741,22	1283781,85
10	450710,51	1283807,41
11	450653,76	1283745,67
12	450562,14	1283825,35
13	450352,32	1284008,50
14	450142,87	1284186,62
15	450095,63	1284223,24
16	449955,84	1284240,34
17	449932,08	1284262,49
18	449888,24	1284359,93
19	449683,64	1284493,16
20	449267,49	1284691,70
21	449225,05	1284700,71
22	448929,65	1284847,78
23	448816,74	1284871,35
24	448806,79	1284819,93
25	448837,18	1284808,89
26	448843,89	1284829,06
27	448923,91	1284810,03
28	449217,96	1284656,12
29	449324,71	1284634,79
30	449380,23	1284610,89
31	449672,81	1284463,01
32	449869,32	1284338,98
33	449915,64	1284214,85
34	450104,02	1284172,99
35	450339,12	1283950,93
36	450375,09	1283963,16
37	450389,80	1283951,19
38	450594,83	1283779,51
39	450611,40	1283765,63
40	450657,19	1283727,15
41	450663,95	1283724,74
42	450712,06	1283777,19
43	450890,70	1283633,95
44	450872,16	1283600,44
45	450902,90	1283591,19
46	450980,00	1283552,40
47	450999,03	1283604,52
48	451050,19	1283675,14
49	451155,35	1283803,76
50	451359,61	1284060,45
1	451330,26	1284082,64

Инв. № подл.	Подп. и дата	Взам. инв. №

Изм.	Кол.уч.	Лист	№док.	Подпись	Дата

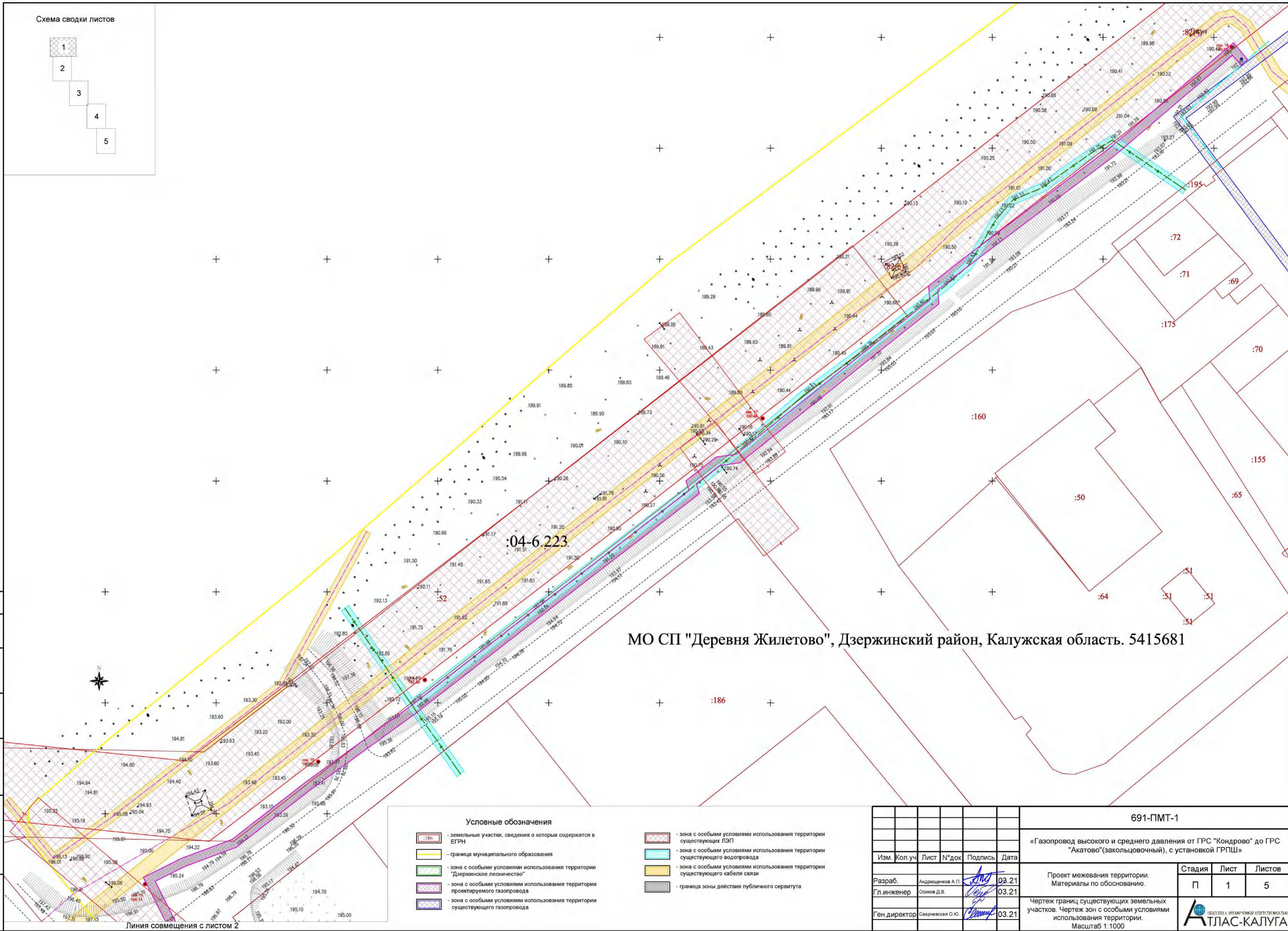
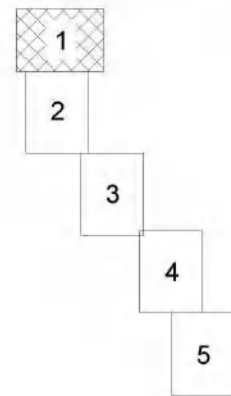
691-ПМТ-1

Лист

13

Раздел 3 «Материалы по обоснованию проекта
межевания территории. Графическая часть»

Инв. № подл.	Подп. и дата	Взам. инв. №



МО СП "Деревня Жилетово", Дзержинский район, Калужская область. 5415681

Инв. №подл. Подп. и дата
 Взам. №пб. Согласовано

Условные обозначения

- земельные участки, сведения о которых содержатся в ЕГРН
- граница муниципального образования
- зона с особыми условиями использования территории "Дзержинское лесничество"
- зона с особыми условиями использования территории проектируемого газопровода
- зона с особыми условиями использования территории существующего газопровода
- зона с особыми условиями использования территории существующих ЛЭП
- зона с особыми условиями использования территории существующего водопровода
- зона с особыми условиями использования территории существующего кабеля связи
- граница зоны действия публичного сервитута


691-ПМТ-1

«Газопровод высокого и среднего давления от ГРС "Кондрово" до ГРС "Акатово"(закольцовочный), с установкой ГРПШ»

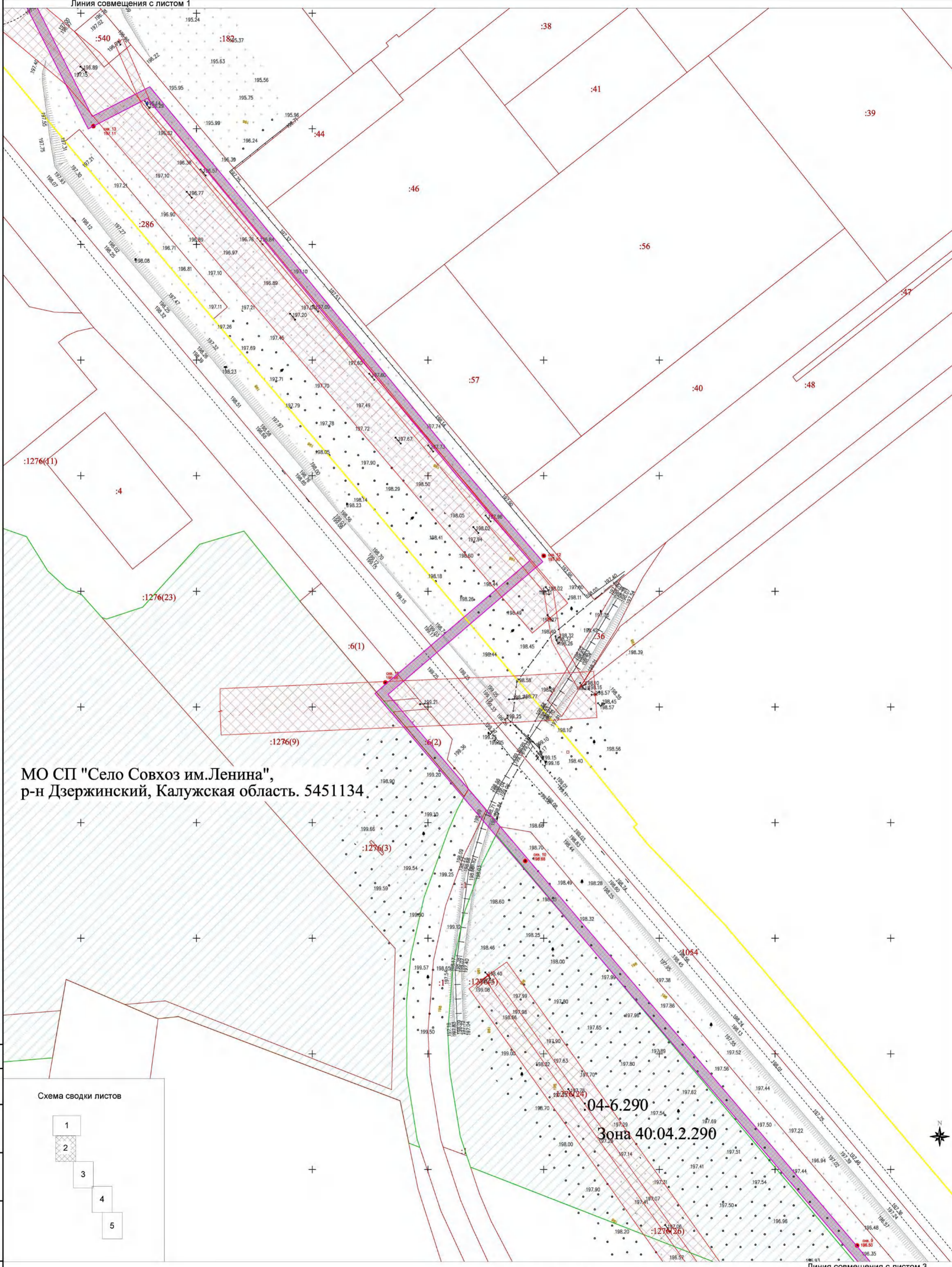
Изм.	Кол.уч.	Лист	№ док	Подпись	Дата
Разраб.		Андрющенков А.П.		<i>А.П. Андрющенков</i>	03.21
Гл. инженер		Осиков Д.В.		<i>Д.В. Осиков</i>	03.21
Ген директор		Сварчевская О.Ю.		<i>О.Ю. Сварчевская</i>	03.21

Проект межевания территории. Материалы по обоснованию.	Стадия	Лист	Листов
	П	1	5

Чертеж границ существующих земельных участков. Чертеж зон с особыми условиями использования территории. Масштаб 1:1000

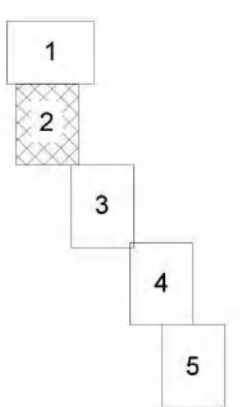


Линия совмещения с листом 1



МО СП "Село Совхоз им.Ленина",
р-н Дзержинский, Калужская область. 5451134.

Схема сводки листов



Условные обозначения

- земельные участки, сведения о которых содержатся в ЕГРН
- граница муниципального образования
- зона с особыми условиями использования территории "Дзержинское лесничество"
- зона с особыми условиями использования территории проектируемого газопровода
- зона с особыми условиями использования территории существующего газопровода
- зона с особыми условиями использования территории существующих ЛЭП
- зона с особыми условиями использования территории существующего водопровода
- зона с особыми условиями использования территории существующего кабеля связи
- граница зоны действия публичного сервитута

Линия совмещения с листом 3

691-ПМТ-1

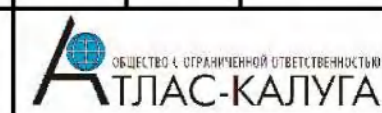
«Газопровод высокого и среднего давления от ГРС "Кондрово" до ГРС "Акатово"(закольцовочный), с установкой ГРПШ»

Изм.	Кол.уч	Лист	№ док	Подпись	Дата
Разраб.		Андрющенков А.П.		<i>Андрющенков А.П.</i>	03.21
Гл.инженер		Сиков Д.В.		<i>Сиков Д.В.</i>	03.21
Ген.директор		Сварчевская О.Ю.		<i>Сварчевская О.Ю.</i>	03.21

Проект межевания территории. Материалы по обоснованию.

Стадия	Лист	Листов
П	2	5

Чертеж границ существующих земельных участков. Чертеж зон с особыми условиями использования территории. Масштаб 1:1000



Инв. №погн. № бланк. № гата. № подл. № согласовано.

МО СП "Деревня Жилетово", Дзержинский район, Калужская область. 5415681

МО СП "Село Совхоз им.Ленина",
р-н Дзержинский, Калужская область. 5451134

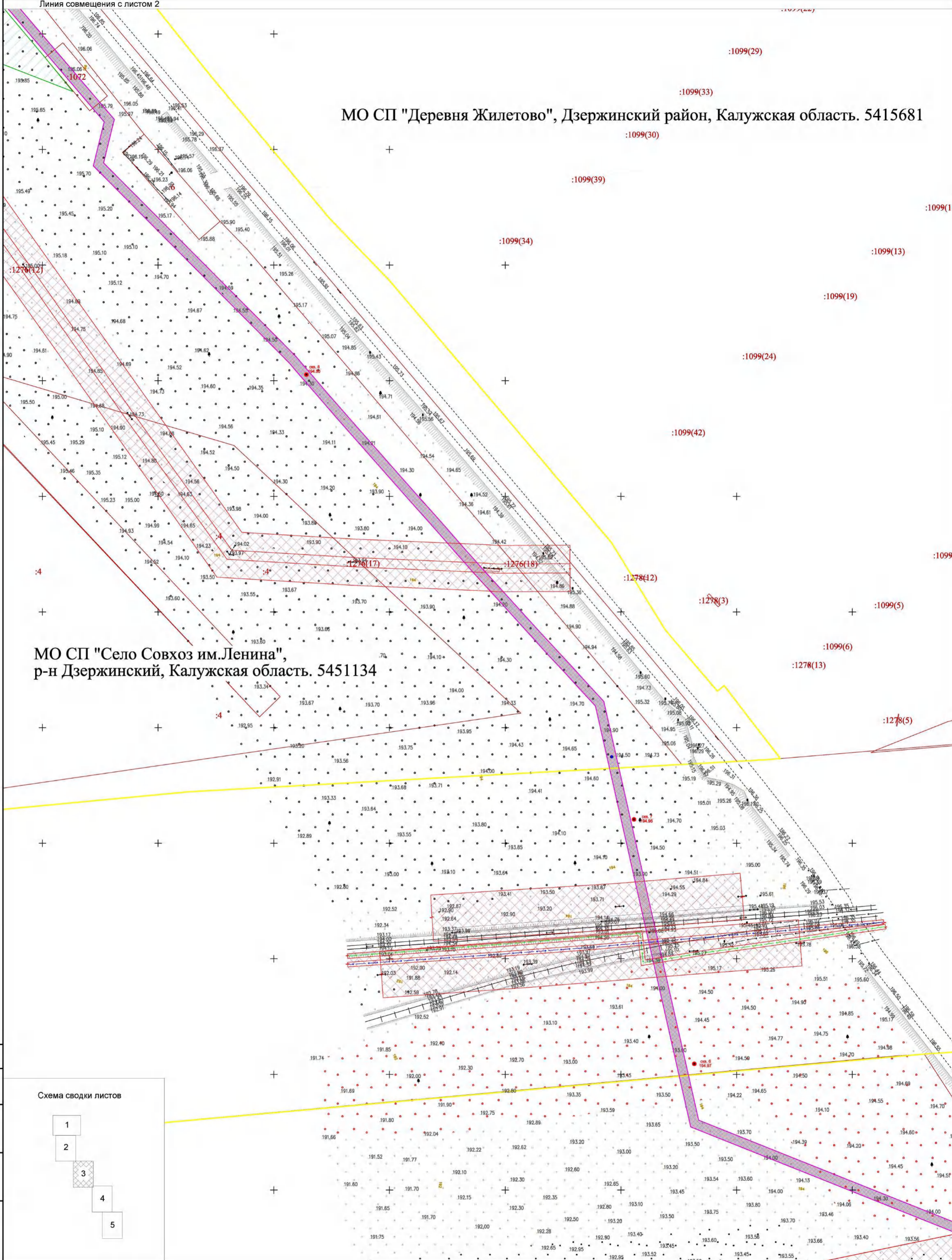
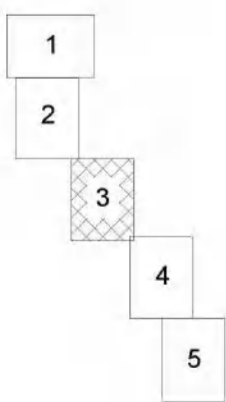


Схема сводки листов



Условные обозначения

- :186 - земельные участки, сведения о которых содержатся в ЕГРН
- граница муниципального образования
- зона с особыми условиями использования территории "Дзержинское лесничество"
- зона с особыми условиями использования территории проектируемого газопровода
- зона с особыми условиями использования территории существующего газопровода
- зона с особыми условиями использования территории существующих ЛЭП
- зона с особыми условиями использования территории существующего водопровода
- зона с особыми условиями использования территории существующего кабеля связи
- граница зоны действия публичного сервитута

Линия совмещения с листом 4

691-ПМТ-1

«Газопровод высокого и среднего давления от ГРС "Кондрово" до ГРС "Акатово"(закольцовочный), с установкой ГРПШ»

Изм.	Кол.уч	Лист	№ док	Подпись	Дата	Стадия	Лист	Листов	
Разраб.				Андрющенков А.П.	03.21	Проект межевания территории. Материалы по обоснованию.	П	3	
Гл.инженер				Осиков Д.В.	03.21				
Ген.директор				Саварская О.Ю.	03.21				
Чертеж границ существующих земельных участков. Чертеж зон с особыми условиями использования территории. Масштаб 1:1000									5



Инв. №погн. Погр. и дата. Взам. инв. №. Согласовано.

267(5)

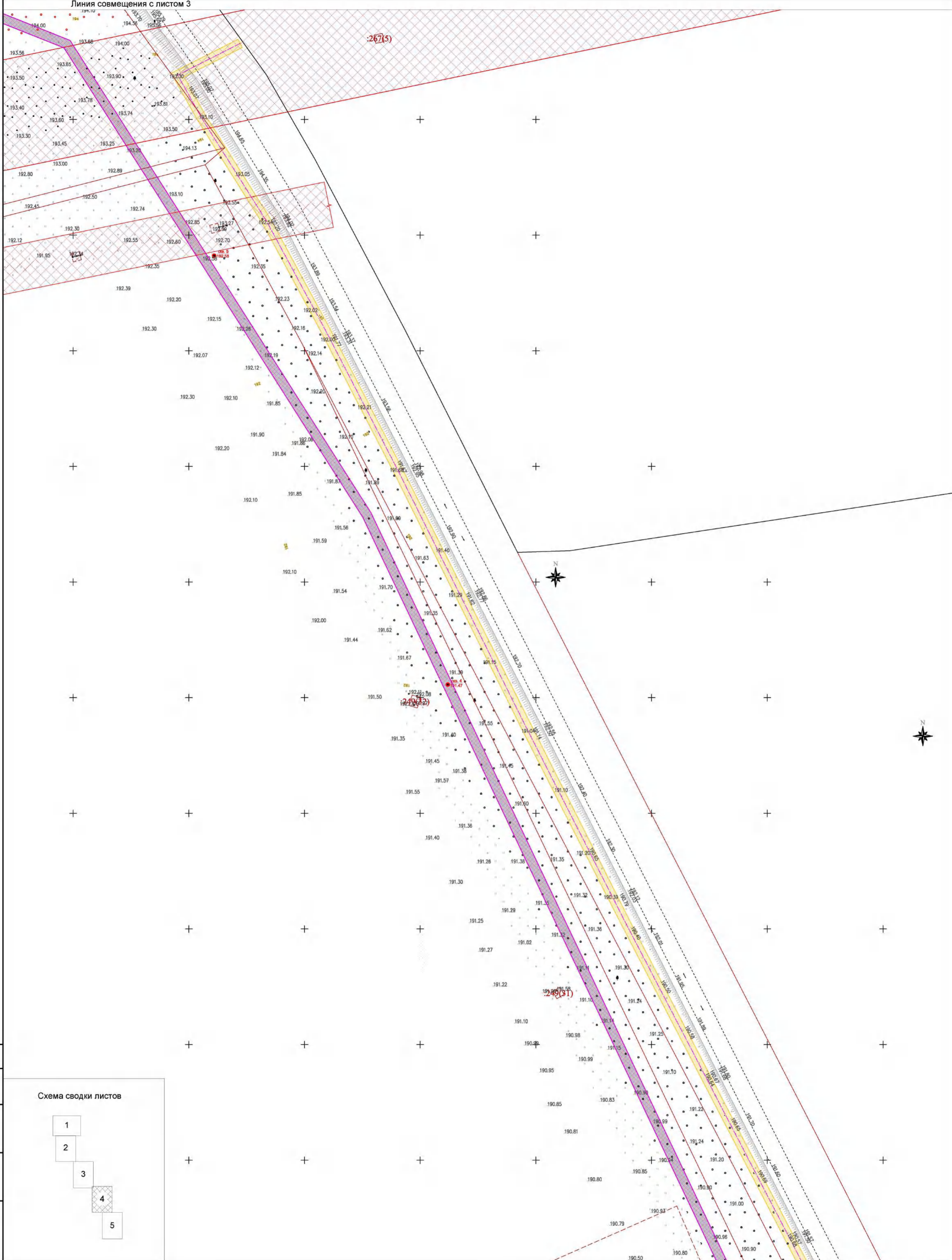
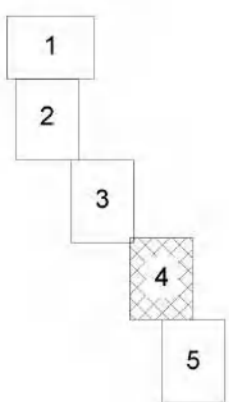


Схема сводки листов



Условные обозначения

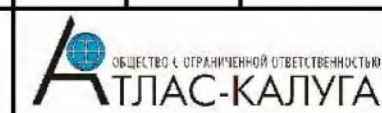
- 186 - земельные участки, сведения о которых содержатся в ЕГРН
- граница муниципального образования
- зона с особыми условиями использования территории "Дзержинское лесничество"
- зона с особыми условиями использования территории проектируемого газопровода
- зона с особыми условиями использования территории существующего газопровода
- зона с особыми условиями использования территории существующих ЛЭП
- зона с особыми условиями использования территории существующего водопровода
- зона с особыми условиями использования территории существующего кабеля связи
- граница зоны действия публичного сервитута

691-ПМТ-1

«Газопровод высокого и среднего давления от ГРС "Кондрово" до ГРС "Акатово"(закольцовочный), с установкой ГРПШ»

Изм.	Кол.уч	Лист	№ док	Подпись	Дата	Стадия	Лист	Листов
Разраб.		Андрющенко А.П.		<i>Андрющенко А.П.</i>	03.21	Проект межевания территории. Материалы по обоснованию.	П	4
Гл. инженер		Осиков Д.В.		<i>Осиков Д.В.</i>	03.21			
Ген. директор		Сварчевская О.Ю.		<i>Сварчевская О.Ю.</i>	03.21			

Чертеж границ существующих земельных участков. Чертеж зон с особыми условиями использования территории. Масштаб 1:1000



Инв. №пог.л. Погн. и дата. Взам. инв. №. Согласовано.


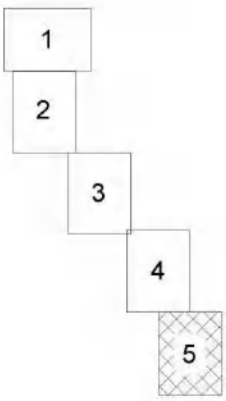


Схема сводки листов



Условные обозначения

- | | | | |
|------|--|--|--|
| :186 | - земельные участки, сведения о которых содержатся в ЕГРН | | - зона с особыми условиями использования территории существующих ЛЭП |
| | - граница муниципального образования | | - зона с особыми условиями использования территории существующего водопровода |
| | - зона с особыми условиями использования территории "Дзержинское лесничество" | | - зона с особыми условиями использования территории существующего кабеля связи |
| | - зона с особыми условиями использования территории проектируемого газопровода | | - граница зоны действия публичного сервитута |
| | - зона с особыми условиями использования территории существующего газопровода | | |

691-ПМТ-1

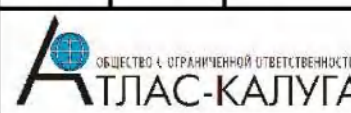
«Газопровод высокого и среднего давления от ГРС "Кондрово" до ГРС "Акатово"(закольцовочный), с установкой ГРПШ»

Изм.	Кол.уч.	Лист	№ док	Подпись	Дата
Разраб.		Андрющенков А.П.		<i>Андрющенков А.П.</i>	03.21
Гл.инженер		Осиков Д.В.		<i>Осиков Д.В.</i>	03.21
Ген.директор		Саварчевская О.Ю.		<i>Саварчевская О.Ю.</i>	03.21

Проект межевания территории. Материалы по обоснованию.

Стадия	Лист	Листов
П	5	5

Чертеж границ существующих земельных участков. Чертеж зон с особыми условиями использования территории. Масштаб 1:1000



Согласовано
№
Дата
Подп. и дата
Инв. №погл.

Выписка из Единого государственного реестра недвижимости об объекте недвижимости
Сведения о характеристиках объекта недвижимости

На основании запроса от 18.02.2021 г., поступившего на рассмотрение 19.02.2021 г., сообщаем, что согласно записям Единого государственного реестра недвижимости:

Земельный участок			
<small>(вид объекта недвижимости)</small>			
Лист № ___ Раздела 1	Всего листов раздела 1: ___	Всего разделов: ___	Всего листов выписки: ___
19.02.2021 № 99/2021/376848364			
Кадастровый номер:		40:04:000000:65(единое землепользование)	

Номер кадастрового квартала:	40:04:000000
Дата присвоения кадастрового номера:	22.08.2007
Ранее присвоенный государственный учетный номер:	данные отсутствуют
Адрес:	установлено относительно ориентира, расположенного в границах участка. Ориентир в границах МР "Дзержинский район". Почтовый адрес ориентира: Калужская обл., р-н Дзержинский
Площадь:	92731 кв. м
Кадастровая стоимость, руб.:	27937882.47
Кадастровые номера расположенных в пределах земельного участка объектов недвижимости:	данные отсутствуют
Кадастровые номера объектов недвижимости, из которых образован объект недвижимости:	данные отсутствуют
Кадастровые номера образованных объектов недвижимости:	данные отсутствуют
Сведения о включении объекта недвижимости в состав предприятия как имущественного комплекса:	

Государственный регистратор		ФГИС ЕГРН
полное наименование должности	подпись	инициалы, фамилия

М.П.

Выписка из Единого государственного реестра недвижимости об объекте недвижимости
Сведения о характеристиках объекта недвижимости

Земельный участок			
<small>(над объектом недвижимости)</small>			
Лист № <u> </u> Раздела <u>1</u>	Всего листов раздела <u>1</u> : <u> </u>	Всего разделов: <u> </u>	Всего листов выписки: <u> </u>
19.02.2021 № 99/2021/376848364			
Кадастровый номер:		40:04:000000:65(единое землепользование)	

Категория земель:	Земли населённых пунктов
Виды разрешенного использования:	Для строительства ВЛ-35кв, Вд-10кв.
Сведения о кадастровом инженере:	данные отсутствуют
Сведения о лесах, водных объектах и об иных природных объектах, расположенных в пределах земельного участка:	данные отсутствуют
Сведения о том, что земельный участок полностью или частично расположен в границах зоны с особыми условиями использования территории или территории объекта культурного наследия	данные отсутствуют
Сведения о том, что земельный участок расположен в границах особой экономической зоны, территории опережающего социально-экономического развития, зоны территориального развития в Российской Федерации, игорной зоны:	данные отсутствуют
Сведения о том, что земельный участок расположен в границах особо охраняемой природной территории, охотничьих угодий, лесничеств, лесопарков:	данные отсутствуют
Сведения о результатах проведения государственного земельного надзора:	данные отсутствуют
Сведения о расположении земельного участка в границах территории, в отношении которой утвержден проект межевания территории:	данные отсутствуют

Государственный регистратор		ФГИС ЕГРН
полное наименование должности	подпись	инициалы, фамилия

М.П.

Выписка из Единого государственного реестра недвижимости об объекте недвижимости
Сведения о характеристиках объекта недвижимости

Земельный участок			
<small>(над объектом недвижимости)</small>			
Лист № <u> </u> Раздела <u>1</u>	Всего листов раздела <u>1</u> : <u> </u>	Всего разделов: <u> </u>	Всего листов выписки: <u> </u>
19.02.2021 № 99/2021/376848364			
Кадастровый номер:		40:04:000000:65(единое землепользование)	

Условный номер земельного участка:	данные отсутствуют
Сведения о принятии акта и (или) заключении договора, предусматривающих предоставление в соответствии с земельным законодательством исполнительным органом государственной власти или органом местного самоуправления находящегося в государственной или муниципальной собственности земельного участка для строительства наемного дома социального использования или наемного дома коммерческого использования:	данные отсутствуют
Сведения о том, что земельный участок или земельные участки образованы на основании решения об изъятии земельного участка и (или) расположенного на нем объекта недвижимости для государственных или муниципальных нужд:	данные отсутствуют
Сведения о том, что земельный участок образован из земель или земельного участка, государственная собственность на которые не разграничена:	данные отсутствуют
Сведения о наличии земельного спора о местоположении границ земельных участков:	данные отсутствуют
Статус записи об объекте недвижимости:	Сведения об объекте недвижимости имеют статус "актуальные, ранее учтенные"
Особые отметки:	Сведения необходимые для заполнения раздела 2 отсутствуют. Сведения необходимые для заполнения раздела 3.1 отсутствуют. Список кадастровых номеров (площадей) обособленных (условных) участков, входящих в единое землепользование: 40:04:232301:6 (7668кв.м) ,40:04:232301:5 (9283кв.м) ,40:04:232201:9 (28168кв.м) ,40:04:232201:10 (19623кв.м) ,40:04:100109:52 (19755кв.м) ,40:04:300102:2 (1158кв.м) ,40:04:300102:1 (7054кв.м) .
Получатель выписки:	Сварчевская Ольга Юрьевна

Государственный регистратор		ФГИС ЕГРН
полное наименование должности	подпись	инициалы, фамилия

М.П.

Выписка из Единого государственного реестра недвижимости об объекте недвижимости
Сведения о зарегистрированных правах

Государственный регистратор		ФГИС ЕГРН
полное наименование должности	подпись	инициалы, фамилия

М.П.

Выписка из Единого государственного реестра недвижимости об объекте недвижимости
Описание местоположения земельного участка

Земельный участок			
<small>(вид объекта недвижимости)</small>			
Лист № ____ Раздела 3	Всего листов раздела 3: ____	Всего разделов: ____	Всего листов выписки: ____
19.02.2021 № 99/2021/376848364			
Кадастровый номер:		40:04:000000:65(единое землепользование)	

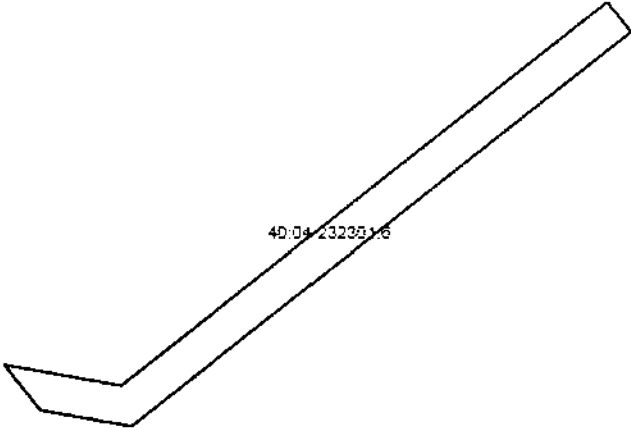
План (чертеж, схема) земельного участка			
Масштаб 1: данные отсутствуют	Условные обозначения:		

Государственный регистратор		ФГИС ЕГРН
полное наименование должности	подпись	инициалы, фамилия

М.П.

Выписка из Единого государственного реестра недвижимости об объекте недвижимости
Описание местоположения земельного участка

Земельный участок			
(вид объекта недвижимости)			
Лист № ____ Раздела 3	Всего листов раздела 3: ____	Всего разделов: ____	Всего листов выписки: ____
19.02.2021 № 99/2021/376848364			
Кадастровый номер:		40:04:000000:65(единое землепользование)	


План (чертеж, схема) земельного участка			
			
Масштаб 1: данные отсутствуют	Условные обозначения:		

Государственный регистратор		ФГИС ЕГРН
полное наименование должности	подпись	инициалы, фамилия

М.П.

Выписка из Единого государственного реестра недвижимости об объекте недвижимости
Описание местоположения земельного участка

Земельный участок			
(вид объекта недвижимости)			
Лист № ____ Раздела 3	Всего листов раздела 3: ____	Всего разделов: ____	Всего листов выписки: ____
19.02.2021 № 99/2021/376848364			
Кадастровый номер:		40:04:000000:65(единое землепользование)	

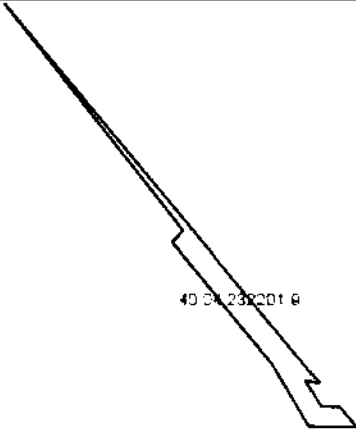
План (чертеж, схема) земельного участка			
			
Масштаб 1: данные отсутствуют	Условные обозначения:		

Государственный регистратор		ФГИС ЕГРН
полное наименование должности	подпись	инициалы, фамилия

М.П.

Выписка из Единого государственного реестра недвижимости об объекте недвижимости
Описание местоположения земельного участка

Земельный участок			
(вид объекта недвижимости)			
Лист № ____ Раздела 3	Всего листов раздела 3: ____	Всего разделов: ____	Всего листов выписки: ____
19.02.2021 № 99/2021/376848364			
Кадастровый номер:		40:04:000000:65(единое землепользование)	

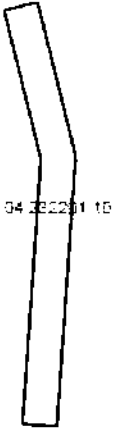
План (чертеж, схема) земельного участка			
			
Масштаб 1: данные отсутствуют	Условные обозначения:		

Государственный регистратор		ФГИС ЕГРН
полное наименование должности	подпись	инициалы, фамилия

М.П.

Выписка из Единого государственного реестра недвижимости об объекте недвижимости
Описание местоположения земельного участка

Земельный участок			
(вид объекта недвижимости)			
Лист № ____ Раздела 3	Всего листов раздела 3: ____	Всего разделов: ____	Всего листов выписки: ____
19.02.2021 № 99/2021/376848364			
Кадастровый номер:		40:04:000000:65(единое землепользование)	

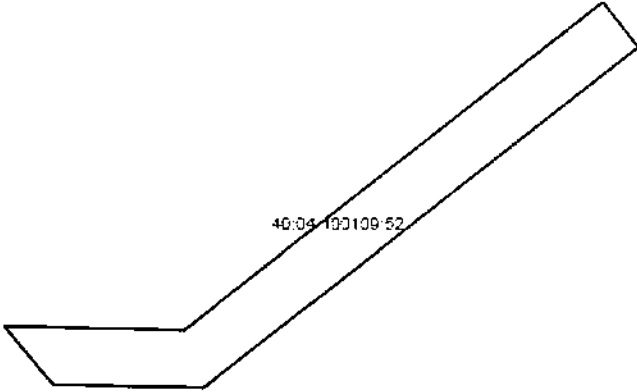
План (чертеж, схема) земельного участка			
			
Масштаб 1: данные отсутствуют	Условные обозначения:		

Государственный регистратор		ФГИС ЕГРН
полное наименование должности	подпись	инициалы, фамилия

М.П.

Выписка из Единого государственного реестра недвижимости об объекте недвижимости
Описание местоположения земельного участка

Земельный участок			
(вид объекта недвижимости)			
Лист № ____ Раздела 3	Всего листов раздела 3: ____	Всего разделов: ____	Всего листов выписки: ____
19.02.2021 № 99/2021/376848364			
Кадастровый номер:		40:04:000000:65(единое землепользование)	

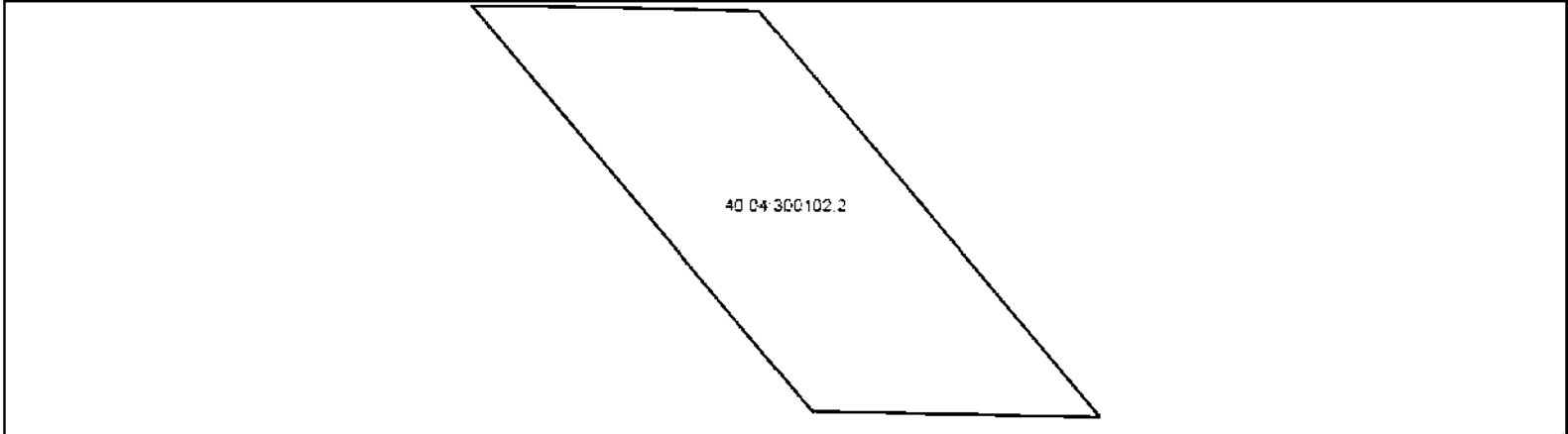
План (чертеж, схема) земельного участка			
			
Масштаб 1: данные отсутствуют	Условные обозначения:		

Государственный регистратор		ФГИС ЕГРН
полное наименование должности	подпись	инициалы, фамилия

М.П.

Выписка из Единого государственного реестра недвижимости об объекте недвижимости
Описание местоположения земельного участка

Земельный участок			
(вид объекта недвижимости)			
Лист № ____ Раздела 3	Всего листов раздела 3: ____	Всего разделов: ____	Всего листов выписки: ____
19.02.2021 № 99/2021/376848364			
Кадастровый номер:		40:04:000000:65(единое землепользование)	

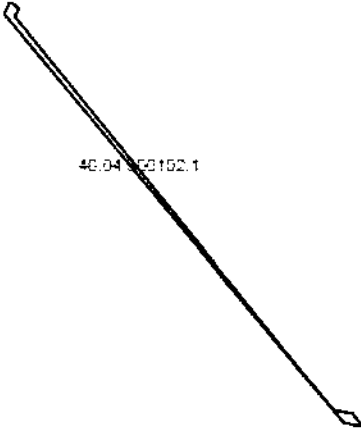
План (чертеж, схема) земельного участка			
			
Масштаб 1: данные отсутствуют	Условные обозначения:		

Государственный регистратор		ФГИС ЕГРН
полное наименование должности	подпись	инициалы, фамилия

М.П.

Выписка из Единого государственного реестра недвижимости об объекте недвижимости
Описание местоположения земельного участка

Земельный участок			
(вид объекта недвижимости)			
Лист № ____ Раздела 3	Всего листов раздела 3: ____	Всего разделов: ____	Всего листов выписки: ____
19.02.2021 № 99/2021/376848364			
Кадастровый номер:		40:04:000000:65(единое землепользование)	

План (чертеж, схема) земельного участка			
			
Масштаб 1: данные отсутствуют	Условные обозначения:		

Государственный регистратор		ФГИС ЕГРН
полное наименование должности	подпись	инициалы, фамилия

М.П.

Выписка из Единого государственного реестра недвижимости об объекте недвижимости
Описание местоположения земельного участка

Земельный участок			
(вид объекта недвижимости)			
Лист № ____ Раздела 3.2	Всего листов раздела 3.2 : ____	Всего разделов: ____	Всего листов выписки: ____
19.02.2021 № 99/2021/376848364			
Кадастровый номер:		40:04:000000:65(единое землепользование)	

Сведения о характерных точках границы земельного участка				
Система координат				
Зона №				
Номер точки	Координаты		Описание закрепления на местности	Средняя квадратическая погрешность определения координат характерных точек границ земельного участка, м
	X	Y		
1	2	3	4	5
1	451284.08	1283731.47	626002000000	0.1
2	451268.48	1283743.97	626002000000	0.1
3	451062.88	1283482.56	626002000000	0.1
4	451071.36	1283434.81	626002000000	0.1
5	451095.03	1283415.9	626002000000	0.1
6	451084.15	1283477.24	626002000000	0.1
7	452265.62	1282985.49	626002000000	0.1
8	452257.01	1283003.55	626002000000	0.1
9	451836.99	1282803.37	626002000000	0.1
10	451848	1282786.45	626002000000	0.1
11	451826.15	1282776.03	626002000000	0.1
12	451377.34	1283130.28	626002000000	0.1
13	451355.04	1283108.47	626002000000	0.1
14	451114.45	1283307.73	626002000000	0.1
15	450992.26	1283379.58	626002000000	0.1

Государственный регистратор		ФГИС ЕГРН
полное наименование должности	подпись	инициалы, фамилия

М.П.

Выписка из Единого государственного реестра недвижимости об объекте недвижимости
Описание местоположения земельного участка

Земельный участок			
<small>(вид объекта недвижимости)</small>			
Лист № __ Раздела 3.2	Всего листов раздела 3.2 : __	Всего разделов: __	Всего листов выписки: __
19.02.2021 № 99/2021/376848364			
Кадастровый номер:		40:04:000000:65(единое землепользование)	

Сведения о характерных точках границы земельного участка				
Система координат				
Зона №				
Номер точки	Координаты		Описание закрепления на местности	Средняя квадратическая погрешность определения координат характерных точек границ земельного участка, м
	X	Y		
1	2	3	4	5
16	450990.32	1283473.71	626002000000	0.1
17	451031.04	1283439.43	626002000000	0.1
18	451031.8	1283402.74	626002000000	0.1
19	451082.32	1283373.08	626002000000	0.1
20	451078.37	1283395.32	626002000000	0.1
21	451077.46	1283400.44	626002000000	0.1
22	451914.12	1282772.6	626002000000	0.1
23	451916.9	1282732.7	626002000000	0.1
24	452223.01	1282754.01	626002000000	0.1
25	452395.2	1282711.37	626002000000	0.1
26	452401.93	1282738.55	626002000000	0.1
27	452403.14	1282743.4	626002000000	0.1
28	452404.82	1282750.19	626002000000	0.1
29	452226.51	1282794.36	626002000000	0.1
30	451256.08	1283887	626002000000	0.1

Государственный регистратор		ФГИС ЕГРН
полное наименование должности	подпись	инициалы, фамилия

М.П.

Выписка из Единого государственного реестра недвижимости об объекте недвижимости
Описание местоположения земельного участка

Земельный участок			
<small>(вид объекта недвижимости)</small>			
Лист № <u> </u> Раздела 3.2	Всего листов раздела 3.2 : <u> </u>	Всего разделов: <u> </u>	Всего листов выписки: <u> </u>
19.02.2021 № 99/2021/376848364			
Кадастровый номер:		40:04:000000:65(единое землепользование)	


Сведения о характерных точках границы земельного участка				
Система координат				
Зона №				
Номер точки	Координаты		Описание закрепления на местности	Средняя квадратическая погрешность определения координат характерных точек границ земельного участка, м
	X	Y		
1	2	3	4	5
31	451224.55	1283911.61	626002000000	0.1
32	450987.56	1283608.04	626002000000	0.1
33	450989.73	1283502.65	626002000000	0.1
34	451030.45	1283468.38	626002000000	0.1
35	451027.85	1283594.64	626002000000	0.1
36	451821.1	1282795.79	626002000000	0.1
37	451101.13	1283381.54	626002000000	0.1

Государственный регистратор		ФГИС ЕГРН
полное наименование должности	подпись	инициалы, фамилия

М.П.

Выписка из Единого государственного реестра недвижимости об объекте недвижимости
Сведения о частях земельного участка

Земельный участок			
(вид объекта недвижимости)			
Лист № <u> </u> Раздела 4	Всего листов раздела 4 : <u> </u>	Всего разделов: <u> </u>	Всего листов выписки: <u> </u>
19.02.2021 № 99/2021/376848364			
Кадастровый номер:		40:04:000000:65(единое землепользование)	

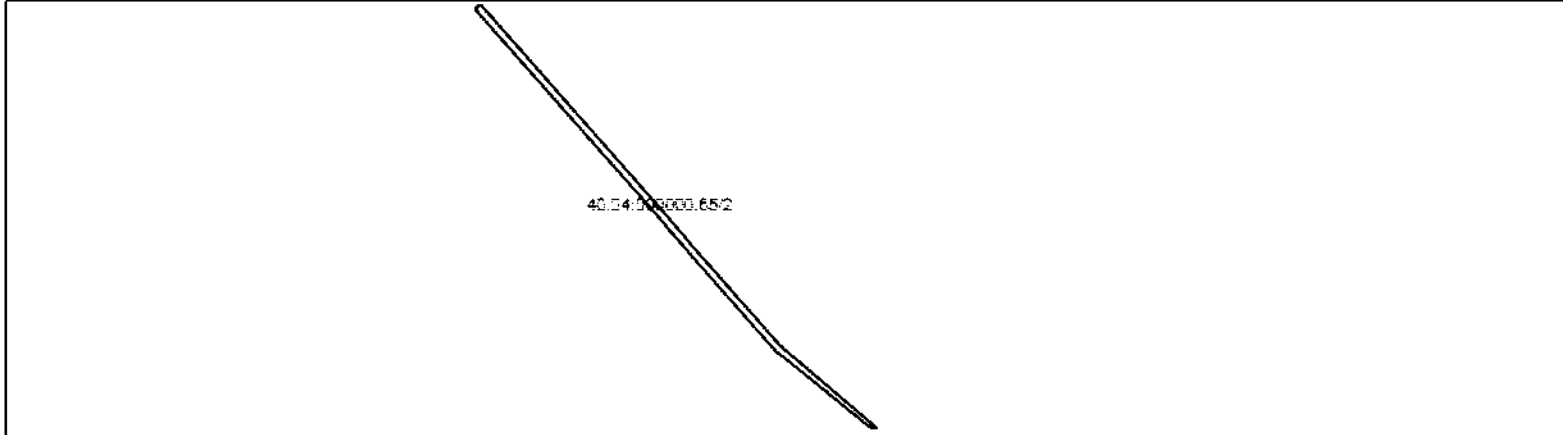
План (чертеж, схема) части земельного участка	Учетный номер части: 40:04:000000:65/1
	
Масштаб 1: данные отсутствуют	Условные обозначения:

Государственный регистратор		ФГИС ЕГРН
полное наименование должности	подпись	инициалы, фамилия

М.П.

Выписка из Единого государственного реестра недвижимости об объекте недвижимости
Сведения о частях земельного участка

Земельный участок			
<small>(вид объекта недвижимости)</small>			
Лист № ____ Раздела 4	Всего листов раздела 4: ____	Всего разделов: ____	Всего листов выписки: ____
19.02.2021 № 99/2021/376848364			
Кадастровый номер:		40:04:000000:65(единое землепользование)	

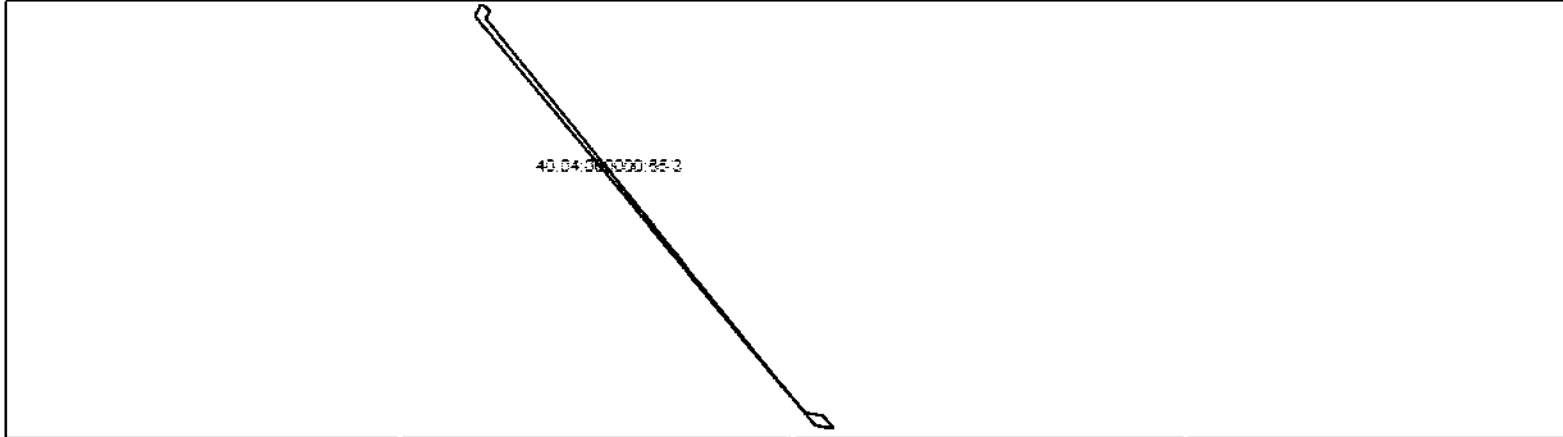
План (чертеж, схема) части земельного участка	Учетный номер части: 40:04:000000:65/2
	
Масштаб 1: данные отсутствуют	Условные обозначения:

Государственный регистратор		ФГИС ЕГРН
полное наименование должности	подпись	инициалы, фамилия

М.П.

Выписка из Единого государственного реестра недвижимости об объекте недвижимости
Сведения о частях земельного участка

Земельный участок			
<small>(вид объекта недвижимости)</small>			
Лист № __ Раздела 4	Всего листов раздела 4: __	Всего разделов: __	Всего листов выписки: __
19.02.2021 № 99/2021/376848364			
Кадастровый номер:		40:04:000000:65(единое землепользование)	

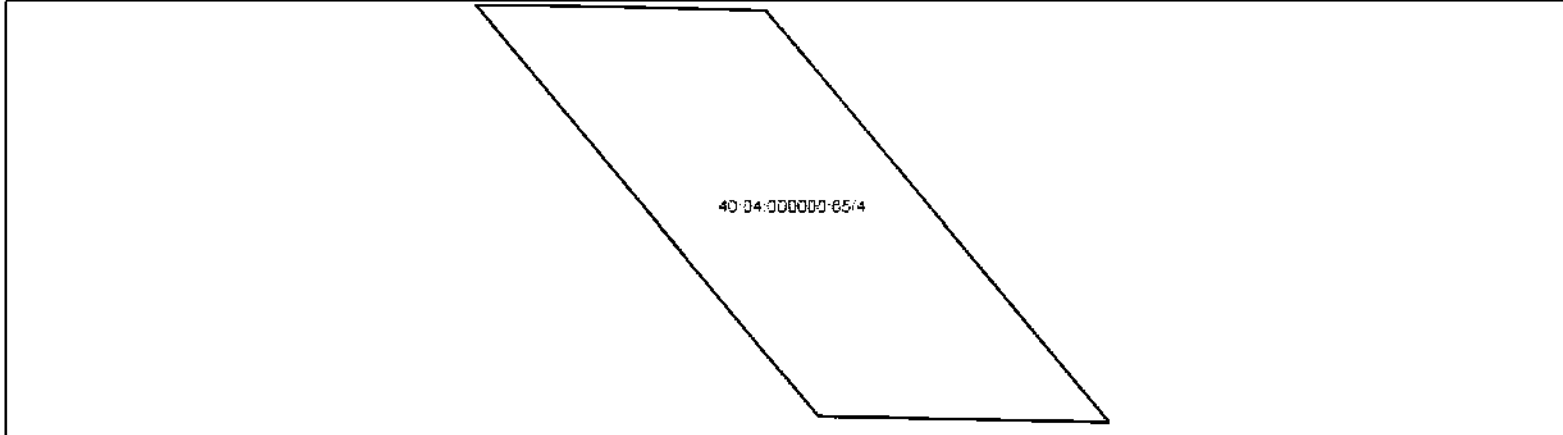
План (чертеж, схема) части земельного участка	Учетный номер части: 40:04:000000:65/3
	
Масштаб 1: данные отсутствуют	Условные обозначения:

Государственный регистратор		ФГИС ЕГРН
полное наименование должности	подпись	инициалы, фамилия

М.П.

Выписка из Единого государственного реестра недвижимости об объекте недвижимости
Сведения о частях земельного участка

Земельный участок			
<small>(вид объекта недвижимости)</small>			
Лист № __ Раздела 4	Всего листов раздела 4: __	Всего разделов: __	Всего листов выписки: __
19.02.2021 № 99/2021/376848364			
Кадастровый номер:		40:04:000000:65(единое землепользование)	

План (чертеж, схема) части земельного участка	Учетный номер части: 40:04:000000:65/4
	
Масштаб 1: данные отсутствуют	Условные обозначения:

Государственный регистратор		ФГИС ЕГРН
полное наименование должности	подпись	инициалы, фамилия

М.П.

Выписка из Единого государственного реестра недвижимости об объекте недвижимости
Сведения о частях земельного участка

Земельный участок			
<small>(вид объекта недвижимости)</small>			
Лист № __ Раздела 4	Всего листов раздела 4: __	Всего разделов: __	Всего листов выписки: __
19.02.2021 № 99/2021/376848364			
Кадастровый номер:		40:04:000000:65(единое землепользование)	

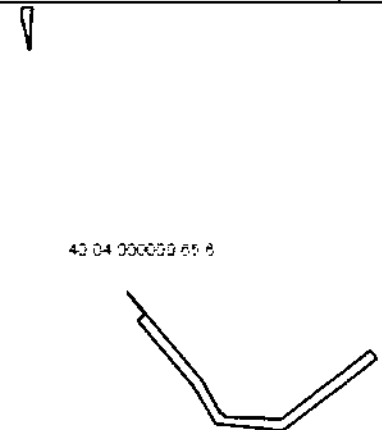
План (чертеж, схема) части земельного участка	Учетный номер части: 40:04:000000:65/5
Масштаб 1: данные отсутствуют	Условные обозначения:

Государственный регистратор		ФГИС ЕГРН
полное наименование должности	подпись	инициалы, фамилия

М.П.

Выписка из Единого государственного реестра недвижимости об объекте недвижимости
Сведения о частях земельного участка

Земельный участок			
<small>(вид объекта недвижимости)</small>			
Лист № ____ Раздела 4	Всего листов раздела 4: ____	Всего разделов: ____	Всего листов выписки: ____
19.02.2021 № 99/2021/376848364			
Кадастровый номер:		40:04:000000:65(единое землепользование)	

План (чертеж, схема) части земельного участка	Учетный номер части: 40:04:000000:65/6
	
Масштаб 1: данные отсутствуют	Условные обозначения:

Государственный регистратор		ФГИС ЕГРН
полное наименование должности	подпись	инициалы, фамилия

М.П.

Выписка из Единого государственного реестра недвижимости об объекте недвижимости
Сведения о частях земельного участка

Земельный участок			
<small>(вид объекта недвижимости)</small>			
Лист № ____ Раздела 4.1	Всего листов раздела 4.1 : ____	Всего разделов: ____	Всего листов выписки: ____
19.02.2021 № 99/2021/376848364			
Кадастровый номер:		40:04:000000:65(единое землепользование)	

Учетный номер части	Площадь (м ²)	Содержание ограничения в использовании или ограничения права на объект недвижимости или обременения объекта недвижимости
1	2	3
1	2430	Иные ограничения (обременения) прав, 0, Распоряжение Администрации Муниципального района "Дзержинский район" № 491 от 27.07.2007
2	1891	Иные ограничения (обременения) прав, 0, Распоряжение Администрации Муниципального района "Дзержинский район" № 491 от 27.07.2007
3	7066	Иные ограничения (обременения) прав, 0, Распоряжение Администрации Муниципального района "Дзержинский район" № 491 от 27.07.2007
4	1158	Иные ограничения (обременения) прав, 0, Распоряжение Администрации Муниципального района "Дзержинский район" № 491 от 27.07.2007
5	8796	Ограничения прав на земельный участок, предусмотренные статьями 56, 56.1 Земельного кодекса Российской Федерации, 40.04.2.93, Постановление о предварительном согласовании и утверждении акта выбора земельного участка № 502 от 04.03.2011
6	37950	Ограничения прав на земельный участок, предусмотренные статьями 56, 56.1 Земельного кодекса Российской Федерации, 40.04.2.34, Постановление Правительства РФ "О порядке установления охранных зон объектов электросетевого хозяйства и особых условий использования земельных участков расположенных в границах таких зон" № 160 от 24.02.2009

Государственный регистратор		ФГИС ЕГРН
полное наименование должности	подпись	инициалы, фамилия

М.П.

Выписка из Единого государственного реестра недвижимости об объекте недвижимости
Сведения о частях земельного участка

Земельный участок				
<small>(вид объекта недвижимости)</small>				
Лист № ___ Раздела 4.2		Всего листов раздела 4.2 : ___		Всего разделов: ___
Всего листов выписки: ___				
19.02.2021 № 99/2021/376848364				
Кадастровый номер:			40:04:000000:65(единое землепользование)	
Сведения о характерных точках границы части (частей) земельного участка				
Учетный номер части: 1				
Система координат: СК кадастрового округа				
Зона №				
Номер точки	Координаты, м		Описание закрепления на местности	Средняя квадратическая погрешность определения координат характерных точек границы части земельного участка, м
	X	Y		
1	2	3	4	5
38	452403	1282743.4	данные отсутствуют	0.3
38	452403	1282743.4	данные отсутствуют	0.3
39	452231.1	1282786.1	данные отсутствуют	0.3
40	451914.7	1282765.3	данные отсутствуют	0.3
41	451915	1282760.3	данные отсутствуют	0.3
42	452229.9	1282781.2	данные отсутствуют	0.3
43	452401.8	1282738.6	данные отсутствуют	0.3

Государственный регистратор		ФГИС ЕГРН
полное наименование должности	подпись	инициалы, фамилия

М.П.

Выписка из Единого государственного реестра недвижимости об объекте недвижимости
Сведения о частях земельного участка

Земельный участок				
(вид объекта недвижимости)				
Лист № __ Раздела 4.2		Всего листов раздела 4.2 : __		Всего разделов: __
Всего листов выписки: __				
19.02.2021 № 99/2021/376848364				
Кадастровый номер:			40:04:000000:65(единое землепользование)	
Сведения о характерных точках границы части (частей) земельного участка				
Учетный номер части: 2				
Система координат: СК кадастрового округа				
Зона №				
Номер точки	Координаты, м		Описание закрепления на местности	Средняя квадратическая погрешность определения координат характерных точек границы части земельного участка, м
	X	Y		
1	2	3	4	5
44	451371.3	1283124.3	данные отсутствуют	0.3
44	451371.3	1283124.3	данные отсутствуют	0.3
45	451133.4	1283334.7	данные отсутствуют	0.3
46	451077.4	1283400.5	данные отсутствуют	0.3
47	451078.3	1283395.3	данные отсутствуют	0.3
48	451130.7	1283330.7	данные отсутствуют	0.3
49	451367.7	1283120.8	данные отсутствуют	0.3

Государственный регистратор		ФГИС ЕГРН
полное наименование должности	подпись	инициалы, фамилия

М.П.

Выписка из Единого государственного реестра недвижимости об объекте недвижимости
Сведения о частях земельного участка

Земельный участок				
<small>(вид объекта недвижимости)</small>				
Лист № ___ Раздела 4.2		Всего листов раздела 4.2 : ___		Всего разделов: ___
Всего листов выписки: ___				
19.02.2021 № 99/2021/376848364				
Кадастровый номер:			40:04:000000:65(единое землепользование)	
Сведения о характерных точках границы части (частей) земельного участка				
Учетный номер части: 3				
Система координат: СК кадастрового округа				
Зона №				
Номер точки	Координаты, м		Описание закрепления на местности	Средняя квадратическая погрешность определения координат характерных точек границы части земельного участка, м
	X	Y		
1	2	3	4	5
46	451077.4	1283400.5	данные отсутствуют	0.3
50	451848.1	1282786.4	данные отсутствуют	0.3
50	451848.1	1282786.4	данные отсутствуют	0.3
51	451836.9	1282803.4	данные отсутствуют	0.3
52	451821.2	1282795.8	данные отсутствуют	0.3
53	451101	1283381.5	данные отсутствуют	0.3
54	451094.9	1283415.9	данные отсутствуют	0.3
55	451071.3	1283434.9	данные отсутствуют	0.3
56	451826	1282776	данные отсутствуют	0.3

Государственный регистратор		ФГИС ЕГРН
полное наименование должности	подпись	инициалы, фамилия

М.П.

Выписка из Единого государственного реестра недвижимости об объекте недвижимости
Сведения о частях земельного участка

Земельный участок				
<small>(вид объекта недвижимости)</small>				
Лист № ____ Раздела 4.2		Всего листов раздела 4.2 : ____		Всего разделов: ____
Всего листов выписки: ____				
19.02.2021 № 99/2021/376848364				
Кадастровый номер:			40:04:000000:65(единое землепользование)	
Сведения о характерных точках границы части (частей) земельного участка				
Учетный номер части: 4				
Система координат: СК кадастрового округа				
Зона №				
Номер точки	Координаты, м		Описание закрепления на местности	Средняя квадратическая погрешность определения координат характерных точек границы части земельного участка, м
	X	Y		
1	2	3	4	5
57	451031.1	1283439.4	данные отсутствуют	0.3
57	451031.1	1283439.4	данные отсутствуют	0.3
58	451030.5	1283468.4	данные отсутствуют	0.3
59	450989.6	1283502.6	данные отсутствуют	0.3
60	450990.2	1283473.6	данные отсутствуют	0.3
Государственный регистратор			ФГИС ЕГРН	
полное наименование должности			подпись	
			инициалы, фамилия	

М.П.

Выписка из Единого государственного реестра недвижимости об объекте недвижимости
Сведения о частях земельного участка

Земельный участок				
<small>(вид объекта недвижимости)</small>				
Лист № ____ Раздела 4.2		Всего листов раздела 4.2: ____		Всего разделов: ____
Всего листов выписки: ____				
19.02.2021 № 99/2021/376848364				
Кадастровый номер:			40:04:000000:65(единое землепользование)	
Сведения о характерных точках границы части (частей) земельного участка				
Учетный номер части: 5				
Система координат: СК кадастрового округа				
Зона №				
Номер точки	Координаты, м		Описание закрепления на местности	Средняя квадратическая погрешность определения координат характерных точек границы части земельного участка, м
	X	Y		
1	2	3	4	5
11	451826.15	1282776.03	данные отсутствуют	данные отсутствуют
61	451240.61	1283899.08	данные отсутствуют	данные отсутствуют
61	451240.61	1283899.08	данные отсутствуют	данные отсутствуют
62	450988.16	1283578.89	данные отсутствуют	данные отсутствуют
63	450987.97	1283588.33	данные отсутствуют	данные отсутствуют
64	451235.88	1283902.77	данные отсутствуют	данные отсутствуют
65	451831.23	1282778.45	данные отсутствуют	данные отсутствуют
65	451831.23	1282778.45	данные отсутствуют	данные отсутствуют
66	451754.79	1282832.36	данные отсутствуют	данные отсутствуют
67	451094.87	1283364.28	данные отсутствуют	0.1
68	451098.64	1283368.95	данные отсутствуют	0.1
69	452242.33	1282749.23	данные отсутствуют	данные отсутствуют
69	452242.33	1282749.23	данные отсутствуют	данные отсутствуют
70	452223.44	1282753.9	данные отсутствуют	данные отсутствуют
71	452352.83	1282763.07	данные отсутствуют	данные отсутствуют
72	452371.72	1282758.39	данные отсутствуют	данные отсутствуют

Государственный регистратор		ФГИС ЕГРН
полное наименование должности	подпись	инициалы, фамилия

М.П.

Выписка из Единого государственного реестра недвижимости об объекте недвижимости
Сведения о частях земельного участка

Земельный участок				
<small>(вид объекта недвижимости)</small>				
Лист № ____ Раздела 4.2		Всего листов раздела 4.2: ____		Всего разделов: ____
Всего листов выписки: ____				
19.02.2021 № 99/2021/376848364				
Кадастровый номер:			40:04:000000:65(единое землепользование)	
Сведения о характерных точках границы части (частей) земельного участка				
Учетный номер части: 6				
Система координат: СК кадастрового округа				
Зона №				
Номер точки	Координаты, м		Описание закрепления на местности	Средняя квадратическая погрешность определения координат характерных точек границы части земельного участка, м
	X	Y		
1	2	3	4	5
12	451377.34	1283130.28	данные отсутствуют	данные отсутствуют
13	451355.04	1283108.47	данные отсутствуют	данные отсутствуют
14	451114.45	1283307.73	данные отсутствуют	данные отсутствуют
17	451031.04	1283439.43	данные отсутствуют	данные отсутствуют
18	451031.8	1283402.74	данные отсутствуют	данные отсутствуют
26	452401.93	1282738.55	данные отсутствуют	данные отсутствуют
27	452403.14	1282743.4	данные отсутствуют	данные отсутствуют
28	452404.82	1282750.19	данные отсутствуют	данные отсутствуют
34	451030.45	1283468.38	данные отсутствуют	данные отсутствуют
35	451027.85	1283594.64	данные отсутствуют	данные отсутствуют
73	451451.14	1283072.03	данные отсутствуют	данные отсутствуют
73	451451.14	1283072.03	данные отсутствуют	данные отсутствуют
74	451319.4	1283137.99	данные отсутствуют	данные отсутствуют
75	451134.91	1283294.67	данные отсутствуют	0.5
76	451120.55	1283302.68	данные отсутствуют	данные отсутствуют
77	451010.99	1283368.57	данные отсутствуют	данные отсутствуют
Государственный регистратор			ФГИС ЕГРН	
полное наименование должности			подпись	
			инициалы, фамилия	

М.П.

Выписка из Единого государственного реестра недвижимости об объекте недвижимости
Сведения о частях земельного участка

Земельный участок			
<small>(вид объекта недвижимости)</small>			
Лист № <u> </u> Раздела 4.2	Всего листов раздела 4.2 : <u> </u>	Всего разделов: <u> </u>	Всего листов выписки: <u> </u>
19.02.2021 № 99/2021/376848364			
Кадастровый номер:		40:04:000000:65(единое землепользование)	

Номер точки	Координаты, м		Описание закрепления на местности	Средняя квадратическая погрешность определения координат характерных точек границы части земельного участка, м
	X	Y		
1	2	3	4	5
78	450987.85	1283594.02	данные отсутствуют	данные отсутствуют
79	450987.78	1283597.23	данные отсутствуют	данные отсутствуют
80	451128.47	1283780.64	данные отсутствуют	0.5
81	451228.18	1283908.77	данные отсутствуют	данные отсутствуют
82	451255.78	1283887.24	данные отсутствуют	данные отсутствуют
83	451156.17	1283759.24	данные отсутствуют	0.5
84	451146.28	1283746.35	данные отсутствуют	данные отсутствуют
85	451027.9	1283592.03	данные отсутствуют	данные отсутствуют
86	451023.79	1283586.67	данные отсутствуют	0.5
87	451029.07	1283535.18	данные отсутствуют	данные отсутствуют
88	451043.36	1283395.95	данные отсутствуют	данные отсутствуют
89	451044.47	1283385.18	данные отсутствуют	0.5
90	451154.95	1283323.57	данные отсутствуют	0.5
91	452396.78	1282717.74	данные отсутствуют	данные отсутствуют
91	452396.78	1282717.74	данные отсутствуют	данные отсутствуют
92	452374.22	1282716.56	данные отсутствуют	данные отсутствуют
93	452257.38	1282745.5	данные отсутствуют	данные отсутствуют
Государственный регистратор				ФГИС ЕГРН
полное наименование должности			подпись	инициалы, фамилия

М.П.

Выписка из Единого государственного реестра недвижимости об объекте недвижимости
Сведения о частях земельного участка

Земельный участок			
<small>(над объектом недвижимости)</small>			
Лист № <u> </u> Раздела 4.2	Всего листов раздела 4.2 : <u> </u>	Всего разделов: <u> </u>	Всего листов выписки: <u> </u>
19.02.2021 № 99/2021/376848364			
Кадастровый номер:		40:04:000000:65(единое землепользование)	

Номер точки	Координаты, м		Описание закрепления на местности	Средняя квадратическая погрешность определения координат характерных точек границы части земельного участка, м
	X	Y		
1	2	3	4	5
94	452394.77	1282752.68	данные отсутствуют	данные отсутствуют

Государственный регистратор		ФГИС ЕГРН
полное наименование должности	подпись	инициалы, фамилия

М.П.

Выписка из Единого государственного реестра недвижимости об объекте недвижимости
Сведения о характеристиках объекта недвижимости

На основании запроса от 19.02.2021 г., поступившего на рассмотрение 20.02.2021 г., сообщаем, что согласно записям Единого государственного реестра недвижимости:

Земельный участок			
(вид объекта недвижимости)			
Лист № ___ Раздела 1	Всего листов раздела 1: ___	Всего разделов: ___	Всего листов выписки: ___
20.02.2021 № 99/2021/376941061			
Кадастровый номер:		40:04:232401:6	

Номер кадастрового квартала:	40:04:232401
Дата присвоения кадастрового номера:	18.04.2016
Ранее присвоенный государственный учетный номер:	данные отсутствуют
Адрес:	Калужская область, р-н Дзержинский, СП "Село Совхоз им. Ленина", около автодороги Калуга - Медынь, в районе д. Жилетово
Площадь:	1100 +/- 6.72 кв. м
Кадастровая стоимость, руб.:	34210
Кадастровые номера расположенных в пределах земельного участка объектов недвижимости:	данные отсутствуют
Кадастровые номера объектов недвижимости, из которых образован объект недвижимости:	данные отсутствуют
Кадастровые номера образованных объектов недвижимости:	данные отсутствуют
Сведения о включении объекта недвижимости в состав предприятия как имущественного комплекса:	

Государственный регистратор		ФГИС ЕГРН
полное наименование должности	подпись	инициалы, фамилия

М.П.

Выписка из Единого государственного реестра недвижимости об объекте недвижимости
Сведения о характеристиках объекта недвижимости

Земельный участок			
<small>(над объектом недвижимости)</small>			
Лист № <u> </u> Раздела <u>1</u>	Всего листов раздела <u>1</u> : <u> </u>	Всего разделов: <u> </u>	Всего листов выписки: <u> </u>
20.02.2021 № 99/2021/376941061			
Кадастровый номер:		40:04:232401:6	

Категория земель:	Земли сельскохозяйственного назначения
Виды разрешенного использования:	для хранения и переработки сельскохозяйственной продукции
Сведения о кадастровом инженере:	Аршакян Ольга Андреевна №40-10-50, ООО "Паритет"
Сведения о лесах, водных объектах и об иных природных объектах, расположенных в пределах земельного участка:	данные отсутствуют
Сведения о том, что земельный участок полностью или частично расположен в границах зоны с особыми условиями использования территории или территории объекта культурного наследия	данные отсутствуют
Сведения о том, что земельный участок расположен в границах особой экономической зоны, территории опережающего социально-экономического развития, зоны территориального развития в Российской Федерации, игорной зоны:	данные отсутствуют
Сведения о том, что земельный участок расположен в границах особо охраняемой природной территории, охотничьих угодий, лесничеств, лесопарков:	данные отсутствуют
Сведения о результатах проведения государственного земельного надзора:	данные отсутствуют
Сведения о расположении земельного участка в границах территории, в отношении которой утвержден проект межевания территории:	данные отсутствуют

Государственный регистратор		ФГИС ЕГРН
полное наименование должности	подпись	инициалы, фамилия

М.П.

Выписка из Единого государственного реестра недвижимости об объекте недвижимости
Сведения о характеристиках объекта недвижимости

Земельный участок			
<small>(над объектом недвижимости)</small>			
Лист № <u> </u> Раздела <u>1</u>	Всего листов раздела <u>1</u> : <u> </u>	Всего разделов: <u> </u>	Всего листов выписки: <u> </u>
20.02.2021 № 99/2021/376941061			
Кадастровый номер:		40:04:232401:6	

Условный номер земельного участка:	данные отсутствуют
Сведения о принятии акта и (или) заключении договора, предусматривающих предоставление в соответствии с земельным законодательством исполнительным органом государственной власти или органом местного самоуправления находящегося в государственной или муниципальной собственности земельного участка для строительства наемного дома социального использования или наемного дома коммерческого использования:	данные отсутствуют
Сведения о том, что земельный участок или земельные участки образованы на основании решения об изъятии земельного участка и (или) расположенного на нем объекта недвижимости для государственных или муниципальных нужд:	данные отсутствуют
Сведения о том, что земельный участок образован из земель или земельного участка, государственная собственность на которые не разграничена:	данные отсутствуют
Сведения о наличии земельного спора о местоположении границ земельных участков:	данные отсутствуют
Статус записи об объекте недвижимости:	Сведения об объекте недвижимости имеют статус "актуальные"
Особые отметки:	Граница земельного участка состоит из 2 контуров. Сведения о видах разрешенного использовании имеют статус «Актуальные незасвидетельствованные». Право (ограничение права, обременение объекта недвижимости) зарегистрировано на данный объект недвижимости с видами разрешенного использования «Для ведения крестьянского (фермерского) хозяйства». Сведения необходимые для заполнения раздела 4 отсутствуют.
Получатель выписки:	Сварчевская Ольга Юрьевна

Государственный регистратор		ФГИС ЕГРН
полное наименование должности	подпись	инициалы, фамилия

М.П.

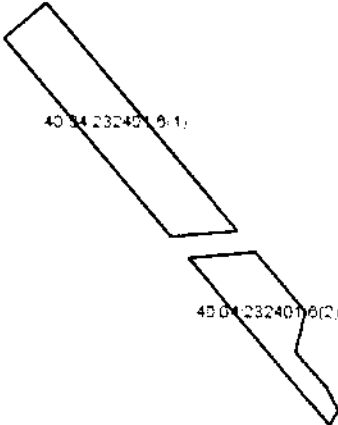
Выписка из Единого государственного реестра недвижимости об объекте недвижимости
Сведения о зарегистрированных правах

Земельный участок			
<small>(вид объекта недвижимости)</small>			
Лист № ____ Раздела 2	Всего листов раздела 2: ____	Всего разделов: ____	Всего листов выписки: ____
20.02.2021.№ 99/2021/376941061			
Кадастровый номер:		40:04:232401:6	
1.	Правообладатель (правообладатели):	1.1.	данные о правообладателе отсутствуют
2.	Вид, номер и дата государственной регистрации права:	2.1.	не зарегистрировано
3.	Ограничение прав и обременение объекта недвижимости:		
	3.1.1.	вид:	Аренда, весь объект
		дата государственной регистрации:	23.05.2016
		номер государственной регистрации:	40-40/004-40/004/003/2016-521/2
		срок, на который установлено ограничение прав и обременение объекта недвижимости:	с 23.05.2016 по 13.05.2065
		лицо, в пользу которого установлено ограничение прав и обременение объекта недвижимости:	Митичкин Евгений Владимирович
	основание государственной регистрации:	Договор аренды земельного участка от 13.05.2016 №25	
4.	Договоры участия в долевом строительстве:	данные отсутствуют	
5.	Заявленные в судебном порядке права требования:	данные отсутствуют	
6.	Сведения о возражении в отношении зарегистрированного права:	данные отсутствуют	
7.	Сведения о наличии решения об изъятии объекта недвижимости для государственных и муниципальных нужд:	данные отсутствуют	
8.	Сведения о невозможности государственной регистрации без личного участия правообладателя или его законного представителя:		
9.	Правопритязания и сведения о наличии поступивших, но не рассмотренных заявлений о проведении государственной регистрации права (перехода, прекращения права), ограничения права или обременения объекта недвижимости, сделки в отношении объекта недвижимости:	данные отсутствуют	
10.	Сведения об осуществлении государственной регистрации сделки, права, ограничения права без необходимого в силу закона согласия третьего лица, органа:	данные отсутствуют	
11.	Сведения о невозможности государственной регистрации перехода, прекращения, ограничения права на земельный участок из земель сельскохозяйственного назначения:		
Государственный регистратор		ФГИС ЕГРН	
полное наименование должности		подпись	инициалы, фамилия

М.П.

Выписка из Единого государственного реестра недвижимости об объекте недвижимости
Описание местоположения земельного участка

Земельный участок			
<small>(вид объекта недвижимости)</small>			
Лист № ____ Раздела 3	Всего листов раздела 3: ____	Всего разделов: ____	Всего листов выписки: ____
20.02.2021 № 99/2021/376941061			
Кадастровый номер:		40:04:232401:6	

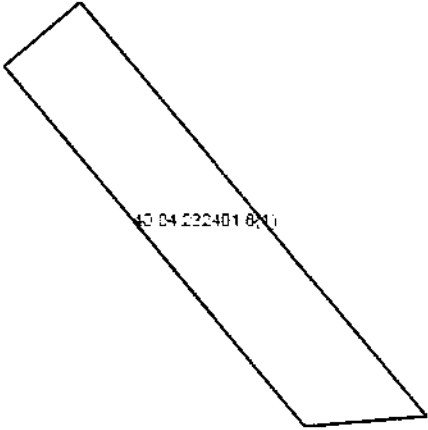
План (чертеж, схема) земельного участка			
			
Масштаб 1: данные отсутствуют	Условные обозначения:		

Государственный регистратор		ФГИС ЕГРН
полное наименование должности	подпись	инициалы, фамилия

М.П.

Выписка из Единого государственного реестра недвижимости об объекте недвижимости
Описание местоположения земельного участка

Земельный участок			
<small>(вид объекта недвижимости)</small>			
Лист № ____ Раздела 3	Всего листов раздела 3: ____	Всего разделов: ____	Всего листов выписки: ____
20.02.2021 № 99/2021/376941061			
Кадастровый номер:		40:04:232401:6	

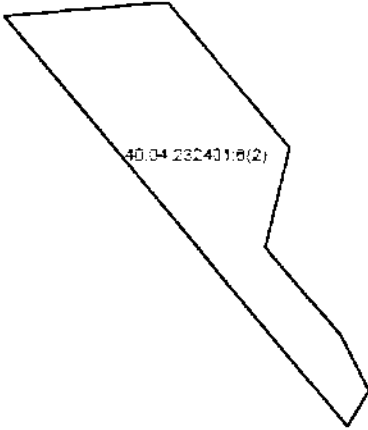
План (чертеж, схема) земельного участка			
			
Масштаб 1: данные отсутствуют	Условные обозначения:		

Государственный регистратор		ФГИС ЕГРН
полное наименование должности	подпись	инициалы, фамилия

М.П.

Выписка из Единого государственного реестра недвижимости об объекте недвижимости
Описание местоположения земельного участка

Земельный участок			
<small>(вид объекта недвижимости)</small>			
Лист № ____ Раздела 3	Всего листов раздела 3: ____	Всего разделов: ____	Всего листов выписки: ____
20.02.2021 № 99/2021/376941061			
Кадастровый номер:		40:04:232401:6	

План (чертеж, схема) земельного участка			
			
Масштаб 1: данные отсутствуют	Условные обозначения:		

Государственный регистратор		ФГИС ЕГРН
полное наименование должности	подпись	инициалы, фамилия

М.П.

Выписка из Единого государственного реестра недвижимости об объекте недвижимости
Описание местоположения земельного участка

Земельный участок			
<small>(вид объекта недвижимости)</small>			
Лист № <u> </u> Раздела 3.1	Всего листов раздела 3.1 : <u> </u>	Всего разделов: <u> </u>	Всего листов выписки: <u> </u>
20.02.2021.№ 99/2021/376941061			
Кадастровый номер:		40:04:232401:6	

Описание местоположения границ земельного участка							
Номер п/п	Номер точки		Дирекционный угол	Горизонтальное проложение, м	Описание закрепления на местности	Кадастровые номера смежных участков	Сведения об адресах правообладателей смежных земельных участков
	начальная	конечная					
1	2	3	4	5	6	7	8
1	1	2	данные отсутствуют	данные отсутствуют	данные отсутствуют	данные отсутствуют	данные отсутствуют
2	1	2	данные отсутствуют	данные отсутствуют	данные отсутствуют	данные отсутствуют	данные отсутствуют
3	2	3	данные отсутствуют	данные отсутствуют	данные отсутствуют	данные отсутствуют	данные отсутствуют
4	2	3	данные отсутствуют	данные отсутствуют	данные отсутствуют	данные отсутствуют	данные отсутствуют
5	3	4	данные отсутствуют	данные отсутствуют	данные отсутствуют	данные отсутствуют	данные отсутствуют
6	3	4	данные отсутствуют	данные отсутствуют	данные отсутствуют	данные отсутствуют	данные отсутствуют
7	4	5	данные отсутствуют	данные отсутствуют	данные отсутствуют	данные отсутствуют	данные отсутствуют
8	4	5	данные отсутствуют	данные отсутствуют	данные отсутствуют	данные отсутствуют	данные отсутствуют
9	5	6	данные отсутствуют	данные отсутствуют	данные отсутствуют	данные отсутствуют	данные отсутствуют
10	5	6	данные отсутствуют	данные отсутствуют	данные отсутствуют	данные отсутствуют	данные отсутствуют
11	6	1	данные отсутствуют	данные отсутствуют	данные отсутствуют	данные отсутствуют	данные отсутствуют
12	6	7	данные отсутствуют	данные отсутствуют	данные отсутствуют	данные отсутствуют	данные отсутствуют
13	7	1	данные отсутствуют	данные отсутствуют	данные отсутствуют	данные отсутствуют	данные отсутствуют

Государственный регистратор		ФГИС ЕГРН
полное наименование должности	подпись	инициалы, фамилия

М.П.

Выписка из Единого государственного реестра недвижимости об объекте недвижимости
Описание местоположения земельного участка

Земельный участок			
(вид объекта недвижимости)			
Лист № ____ Раздела 3.2	Всего листов раздела 3.2 : ____	Всего разделов: ____	Всего листов выписки: ____
20.02.2021 № 99/2021/376941061			
Кадастровый номер:		40:04:232401:6	

Сведения о характерных точках границы земельного участка				
Система координат				
Зона №				
Номер точки	Координаты		Описание закрепления на местности	Средняя квадратическая погрешность определения координат характерных точек границ земельного участка, м
	X	Y		
1	2	3	4	5
1	450695.8	1283694.7	Нет закрепления	0.1
2	450703.54	1283703.89	Нет закрепления	0.1
3	450701.62	1283705.49	Нет закрепления	0.1
4	450659.64	1283740.72	Нет закрепления	0.1
5	450653.76	1283745.67	Нет закрепления	0.1
6	450652.53	1283731.06	Нет закрепления	0.1
7	450647.86	1283734.99	Нет закрепления	0.1
8	450649.12	1283749.58	Нет закрепления	0.1
9	450636.13	1283760.52	Нет закрепления	0.1
10	450627.29	1283758.37	Нет закрепления	0.1
11	450619.53	1283765.02	Нет закрепления	0.1
12	450614.58	1283767.53	Нет закрепления	0.1
13	450611.4	1283765.63	Нет закрепления	0.1

Государственный регистратор		ФГИС ЕГРН
полное наименование должности	подпись	инициалы, фамилия

М.П.

Выписка из Единого государственного реестра недвижимости об объекте недвижимости
Сведения о характеристиках объекта недвижимости

На основании запроса от 19.02.2021 г., поступившего на рассмотрение 20.02.2021 г., сообщаем, что согласно записям Единого государственного реестра недвижимости:

Земельный участок			
(вид объекта недвижимости)			
Лист № ___ Раздела 1	Всего листов раздела 1: ___	Всего разделов: ___	Всего листов выписки: ___
20.02.2021 № 99/2021/376953596			
Кадастровый номер:		40:04:000000:1072	

Номер кадастрового квартала:	40:04:000000
Дата присвоения кадастрового номера:	08.09.2014
Ранее присвоенный государственный учетный номер:	данные отсутствуют
Адрес:	установлено относительно ориентира, расположенного в границах участка. Почтовый адрес ориентира: Калужская область, Дзержинский район, в районе д. Жилетово, на автодороге Кадуга-Медынь
Площадь:	300 +/- 9 кв. м
Кадастровая стоимость, руб.:	162444
Кадастровые номера расположенных в пределах земельного участка объектов недвижимости:	данные отсутствуют
Кадастровые номера объектов недвижимости, из которых образован объект недвижимости:	данные отсутствуют
Кадастровые номера образованных объектов недвижимости:	данные отсутствуют
Сведения о включении объекта недвижимости в состав предприятия как имущественного комплекса:	

Государственный регистратор		ФГИС ЕГРН
полное наименование должности	подпись	инициалы, фамилия

М.П.

Выписка из Единого государственного реестра недвижимости об объекте недвижимости
Сведения о характеристиках объекта недвижимости

Земельный участок			
<small>(над объектом недвижимости)</small>			
Лист № <u> </u> Раздела <u>1</u>	Всего листов раздела <u>1</u> : <u> </u>	Всего разделов: <u> </u>	Всего листов выписки: <u> </u>
20.02.2021 № 99/2021/376953596			
Кадастровый номер:		40:04:000000:1072	

Категория земель:	Земли промышленности, энергетики, транспорта, связи, радиовещания, телевидения, информатики, земли для обеспечения космической деятельности, земли обороны, безопасности и земли иного специального назначения
Виды разрешенного использования:	Для организации и размещения объектов придорожного сервиса
Сведения о кадастровом инженере:	Зубарев Илья Алексеевич №40-10-14
Сведения о лесах, водных объектах и об иных природных объектах, расположенных в пределах земельного участка:	данные отсутствуют
Сведения о том, что земельный участок полностью или частично расположен в границах зоны с особыми условиями использования территории или территории объекта культурного наследия	данные отсутствуют
Сведения о том, что земельный участок расположен в границах особой экономической зоны, территории опережающего социально-экономического развития, зоны территориального развития в Российской Федерации, игорной зоны:	данные отсутствуют
Сведения о том, что земельный участок расположен в границах особо охраняемой природной территории, охотничьих угодий, лесничеств, лесопарков:	данные отсутствуют
Сведения о результатах проведения государственного земельного надзора:	данные отсутствуют
Сведения о расположении земельного участка в границах территории, в отношении которой утвержден проект межевания территории:	данные отсутствуют

Государственный регистратор		ФГИС ЕГРН
полное наименование должности	подпись	инициалы, фамилия

М.П.

Выписка из Единого государственного реестра недвижимости об объекте недвижимости
Сведения о характеристиках объекта недвижимости

Земельный участок			
<small>(над объектом недвижимости)</small>			
Лист № __ Раздела 1	Всего листов раздела 1: __	Всего разделов: __	Всего листов выписки: __
20.02.2021 № 99/2021/376953596			
Кадастровый номер:		40:04:000000:1072	

Условный номер земельного участка:	данные отсутствуют
Сведения о принятии акта и (или) заключении договора, предусматривающих предоставление в соответствии с земельным законодательством исполнительным органом государственной власти или органом местного самоуправления находящегося в государственной или муниципальной собственности земельного участка для строительства наемного дома социального использования или наемного дома коммерческого использования:	данные отсутствуют
Сведения о том, что земельный участок или земельные участки образованы на основании решения об изъятии земельного участка и (или) расположенного на нем объекта недвижимости для государственных или муниципальных нужд:	данные отсутствуют
Сведения о том, что земельный участок образован из земель или земельного участка, государственная собственность на которые не разграничена:	данные отсутствуют
Сведения о наличии земельного спора о местоположении границ земельных участков:	данные отсутствуют
Статус записи об объекте недвижимости:	Сведения об объекте недвижимости имеют статус "временные". Дата истечения срока действия временного характера - 2019-09-09
Особые отметки:	Сведения о видах разрешенного использования имеют статус «Актуальные незасвидетельствованные». Право (ограничение права, обременение объекта недвижимости) зарегистрировано на данный объект недвижимости с видами разрешенного использования отсутствует. Сведения необходимые для заполнения раздела 2 отсутствуют. Сведения необходимые для заполнения раздела 4 отсутствуют.
Получатель выписки:	Сварчевская Ольга Юрьевна

Государственный регистратор		ФГИС ЕГРН
полное наименование должности	подпись	инициалы, фамилия

М.П.

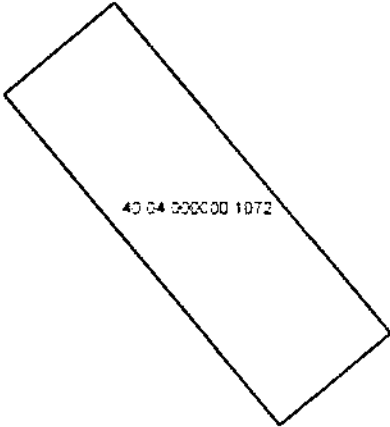
Выписка из Единого государственного реестра недвижимости об объекте недвижимости
Сведения о зарегистрированных правах

Государственный регистратор		ФГИС ЕГРН
полное наименование должности	подпись	инициалы, фамилия

М.П.

Выписка из Единого государственного реестра недвижимости об объекте недвижимости
Описание местоположения земельного участка

Земельный участок			
(вид объекта недвижимости)			
Лист № ____ Раздела 3	Всего листов раздела 3: ____	Всего разделов: ____	Всего листов выписки: ____
20.02.2021 № 99/2021/376953596			
Кадастровый номер:		40:04:000000:1072	

План (чертеж, схема) земельного участка			
			
Масштаб 1: данные отсутствуют	Условные обозначения:		

Государственный регистратор		ФГИС ЕГРН
полное наименование должности	подпись	инициалы, фамилия

М.П.

Выписка из Единого государственного реестра недвижимости об объекте недвижимости
Описание местоположения земельного участка

Земельный участок			
<small>(вид объекта недвижимости)</small>			
Лист № <u> </u> Раздела 3.1	Всего листов раздела 3.1 : <u> </u>	Всего разделов: <u> </u>	Всего листов выписки: <u> </u>
20.02.2021.№ 99/2021/376953596			
Кадастровый номер:		40:04:000000:1072	

Описание местоположения границ земельного участка							
Номер п/п	Номер точки		Дирекционный угол	Горизонтальное проложение, м	Описание закрепления на местности	Кадастровые номера смежных участков	Сведения об адресах правообладателей смежных земельных участков
	начальная	конечная					
1	2	3	4	5	6	7	8
1	1	2	данные отсутствуют	данные отсутствуют	данные отсутствуют	данные отсутствуют	данные отсутствуют
2	2	3	данные отсутствуют	данные отсутствуют	данные отсутствуют	данные отсутствуют	данные отсутствуют
3	3	4	данные отсутствуют	данные отсутствуют	данные отсутствуют	данные отсутствуют	данные отсутствуют
4	4	1	данные отсутствуют	данные отсутствуют	данные отсутствуют	данные отсутствуют	данные отсутствуют

Государственный регистратор		ФГИС ЕГРН
полное наименование должности	подпись	инициалы, фамилия

М.П.

Выписка из Единого государственного реестра недвижимости об объекте недвижимости
Описание местоположения земельного участка

Земельный участок			
<small>(вид объекта недвижимости)</small>			
Лист № ____ Раздела 3.2	Всего листов раздела 3.2 : ____	Всего разделов: ____	Всего листов выписки: ____
20.02.2021.№ 99/2021/376953596			
Кадастровый номер:		40:04:000000:1072	

Сведения о характерных точках границы земельного участка				
Система координат				
Зона №				
Номер точки	Координаты		Описание закрепления на местности	Средняя квадратическая погрешность определения координат характерных точек границ земельного участка, м
	X	Y		
1	2	3	4	5
1	450396.21	1283958.86	данные отсутствуют	0.5
2	450373.19	1283978.1	данные отсутствуют	0.5
3	450366.78	1283970.43	данные отсутствуют	0.5
4	450389.8	1283951.19	данные отсутствуют	0.5

Государственный регистратор		ФГИС ЕГРН
полное наименование должности	подпись	инициалы, фамилия

М.П.

**Выписка из Единого государственного реестра недвижимости об основных характеристиках и зарегистрированных правах на объект недвижимости
Сведения об основных характеристиках объекта недвижимости**

На основании запроса от 10.02.2021, поступившего на рассмотрение 10.02.2021, сообщаем, что согласно записям Единого государственного реестра недвижимости:

Земельный участок			
<small>(вид объекта недвижимости)</small>			
Лист № <u> </u> Раздела <u>1</u>	Всего листов раздела <u>1</u> : <u> </u>	Всего разделов: <u>0</u>	Всего листов выписки: <u>3</u>
10 февраля 2021 г. № КУВИ-999/2021-075091			
Кадастровый номер:		40:04:232101:2	

Номер кадастрового квартала:	40:04:232101
Дата присвоения кадастрового номера:	30.06.1994 г.
Ранее присвоенный государственный учетный номер:	данные отсутствуют
Адрес:	Местоположение установлено относительно ориентира, расположенного в границах участка. Почтовый адрес ориентира: Калужская область, р-н Дзержинский, в районе п. Товарково.
Площадь, м ² :	1436964
Кадастровая стоимость, руб.:	143696.4
Кадастровые номера расположенных в пределах земельного участка объектов недвижимости:	40:04:000000:1549, 40:04:000000:456
Категория земель:	Земли промышленности, энергетики, транспорта, связи, радиовещания, телевидения, информатики, земли для обеспечения космической деятельности, земли обороны, безопасности и земли иного специального назначения
Виды разрешенного использования:	лесопитомник
Статус записи об объекте недвижимости:	Сведения об объекте недвижимости имеют статус "актуальные, ранее учтенные"
Особые отметки:	Право (ограничение права, обременение объекта недвижимости) зарегистрировано на объект недвижимости с видом(-ами) разрешенного использования: лесопитомник. Граница земельного участка состоит из 0 контуров.
Получатель выписки:	Бородавко Дмитрий Евгеньевич

<small>(полное наименование должности)</small>	<small>(подпись)</small>	<small>(инициалы, фамилия)</small>
--	--------------------------	------------------------------------

М.П.

Выписка из Единого государственного реестра недвижимости об основных характеристиках и зарегистрированных правах на объект недвижимости
Сведения о зарегистрированных правах

Земельный участок			
<small>(вид объекта недвижимости)</small>			
Лист № <u> </u> Раздела <u>2</u>	Всего листов раздела <u>2</u> : <u> </u>	Всего разделов: <u>0</u>	Всего листов выписки: <u>3</u>
10 февраля 2021 г. № КУВИ-999/2021-075091			
Кадастровый номер:		40:04:232101:2	

1. Правообладатель (правообладатели):	1.1. Российская Федерация
2. Вид, номер и дата государственной регистрации права:	2.1. Собственность: 40-40-04/009/2005-281, 09.03.2005
4. Ограничение прав и обременение объекта недвижимости:	не зарегистрировано
5. Сведения о наличии решения об изъятии объекта недвижимости для государственных и муниципальных нужд:	данные отсутствуют
6. Сведения об осуществлении государственной регистрации прав без необходимого в силу закона согласия третьего лица, органа:	данные отсутствуют

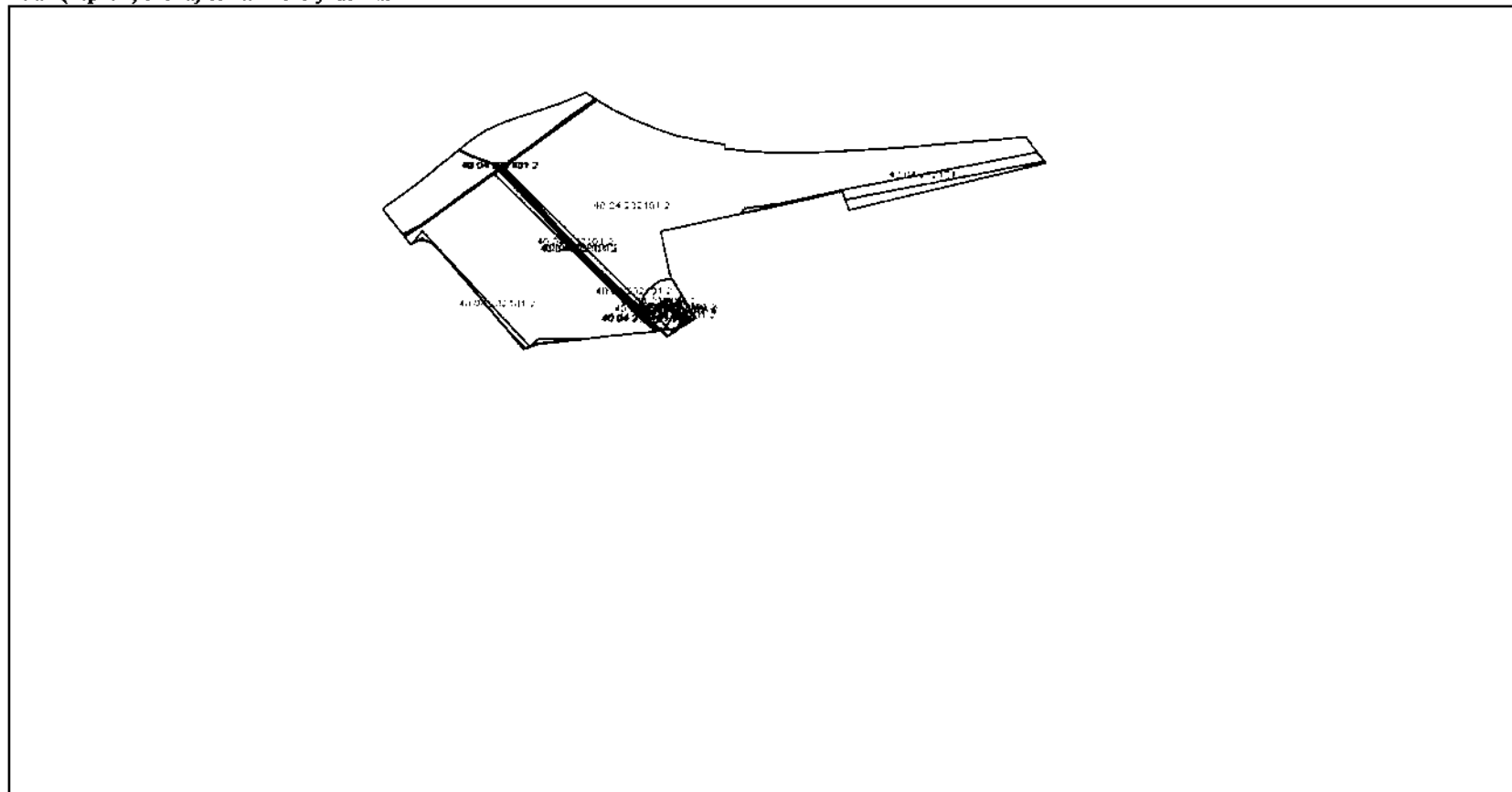
<small>(полное наименование должности)</small>	<small>(подпись)</small>	<small>(инициалы, фамилия)</small>
--	--------------------------	------------------------------------

М.П.

Выписка из Единого государственного реестра недвижимости об основных характеристиках и зарегистрированных правах на объект недвижимости
Описание местоположения земельного участка

Земельный участок			
(над объектом недвижимости)			
Лист № <u> </u> Раздела 3	Всего листов раздела 3 : <u> </u>	Всего разделов: <u>0</u>	Всего листов выписки: <u>3</u>
10 февраля 2021 г. № КУВИ-999/2021-075091			
Кадастровый номер:		40:04:232101:2	

План (чертеж, схема) земельного участка:



Масштаб 1:	Условные обозначения:		
------------	-----------------------	--	--

(полное наименование должности)	(подпись)	(инициалы, фамилия)
---------------------------------	-----------	---------------------

И.П.

**Выписка из Единого государственного реестра недвижимости об основных характеристиках и зарегистрированных правах на объект недвижимости
Сведения об основных характеристиках объекта недвижимости**

На основании запроса от 10.02.2021, поступившего на рассмотрение 10.02.2021, сообщаем, что согласно записям Единого государственного реестра недвижимости:

Земельный участок			
<small>(вид объекта недвижимости)</small>			
Лист № <u> </u> Раздела <u>1</u>	Всего листов раздела <u>1</u> : <u> </u>	Всего разделов: <u>0</u>	Всего листов выписки: <u>3</u>
10 февраля 2021 г. № КУВИ-999/2021-075091			
Кадастровый номер:		40:04:232101:2	

Номер кадастрового квартала:	40:04:232101
Дата присвоения кадастрового номера:	30.06.1994 г.
Ранее присвоенный государственный учетный номер:	данные отсутствуют
Адрес:	Местоположение установлено относительно ориентира, расположенного в границах участка. Почтовый адрес ориентира: Калужская область, р-н Дзержинский, в районе п. Товарково.
Площадь, м ² :	1436964
Кадастровая стоимость, руб.:	143696.4
Кадастровые номера расположенных в пределах земельного участка объектов недвижимости:	40:04:000000:1549, 40:04:000000:456
Категория земель:	Земли промышленности, энергетики, транспорта, связи, радиовещания, телевидения, информатики, земли для обеспечения космической деятельности, земли обороны, безопасности и земли иного специального назначения
Виды разрешенного использования:	лесопитомник
Статус записи об объекте недвижимости:	Сведения об объекте недвижимости имеют статус "актуальные, ранее учтенные"
Особые отметки:	Право (ограничение права, обременение объекта недвижимости) зарегистрировано на объект недвижимости с видом(-ами) разрешенного использования: лесопитомник. Граница земельного участка состоит из 0 контуров.
Получатель выписки:	Бородавко Дмитрий Евгеньевич

<small>(полное наименование должности)</small>	<small>(подпись)</small>	<small>(инициалы, фамилия)</small>
--	--------------------------	------------------------------------

М.П.

Выписка из Единого государственного реестра недвижимости об основных характеристиках и зарегистрированных правах на объект недвижимости
Сведения о зарегистрированных правах

Земельный участок			
<small>(вид объекта недвижимости)</small>			
Лист № <u> </u> Раздела <u>2</u>	Всего листов раздела <u>2</u> : <u> </u>	Всего разделов: <u>0</u>	Всего листов выписки: <u>3</u>
10 февраля 2021 г. № КУВИ-999/2021-075091			
Кадастровый номер:		40:04:232101:2	

1. Правообладатель (правообладатели):	1.1. Российская Федерация
2. Вид, номер и дата государственной регистрации права:	2.1. Собственность: 40-40-04/009/2005-281, 09.03.2005
4. Ограничение прав и обременение объекта недвижимости:	не зарегистрировано
5. Сведения о наличии решения об изъятии объекта недвижимости для государственных и муниципальных нужд:	данные отсутствуют
6. Сведения об осуществлении государственной регистрации прав без необходимого в силу закона согласия третьего лица, органа:	данные отсутствуют

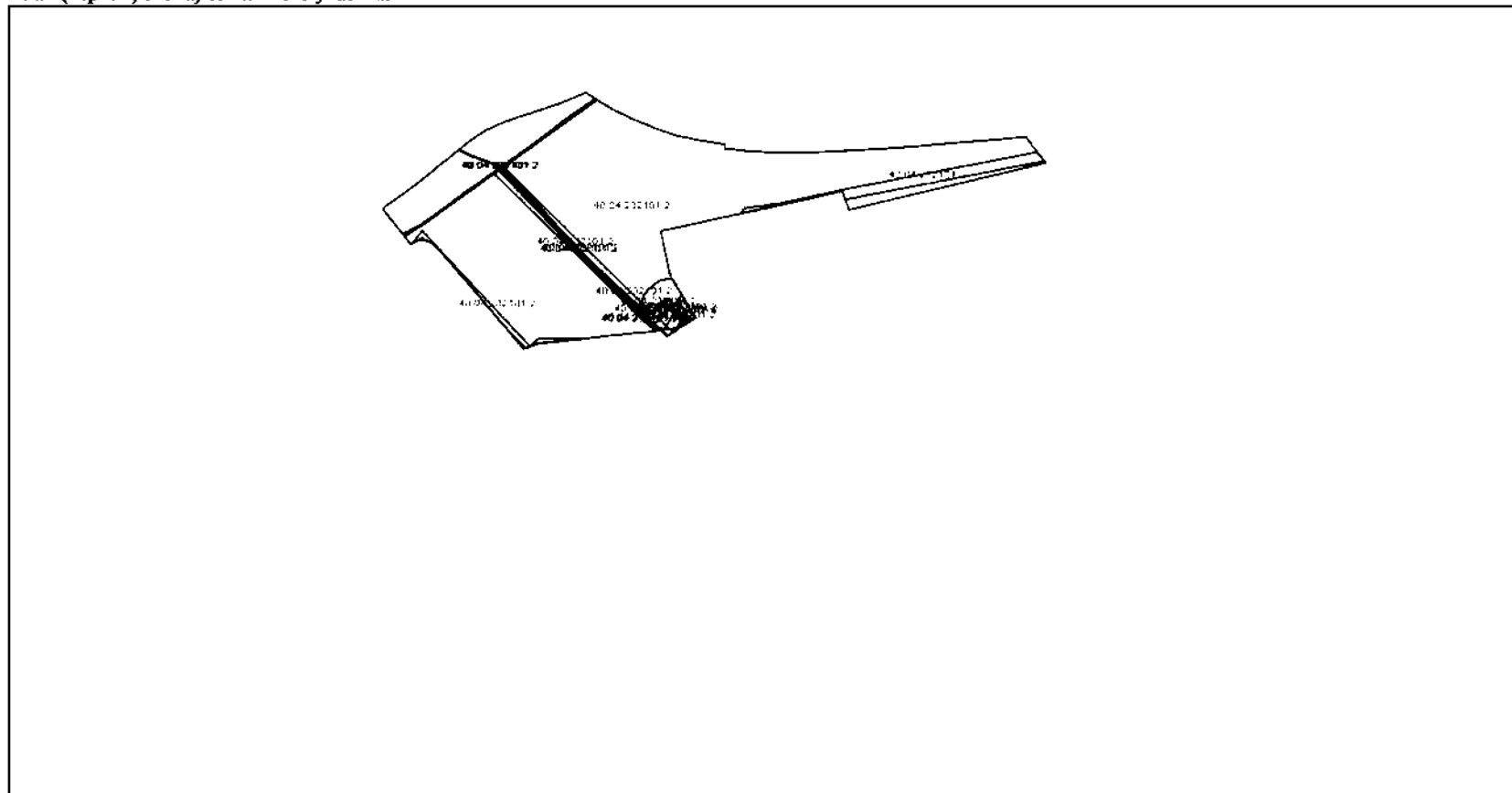
<small>(полное наименование должности)</small>	<small>(подпись)</small>	<small>(инициалы, фамилия)</small>
--	--------------------------	------------------------------------

М.П.

Выписка из Единого государственного реестра недвижимости об основных характеристиках и зарегистрированных правах на объект недвижимости
Описание местоположения земельного участка

Земельный участок			
(над объектом недвижимости)			
Лист № <u> </u> Раздела 3	Всего листов раздела 3 : <u> </u>	Всего разделов: <u>0</u>	Всего листов выписки: <u>3</u>
10 февраля 2021 г. № КУВИ-999/2021-075091			
Кадастровый номер:		40:04:232101:2	

План (чертеж, схема) земельного участка:



Масштаб 1:	Условные обозначения:		
------------	-----------------------	--	--

(полное наименование должности)	(подпись)	(инициалы, фамилия)
---------------------------------	-----------	---------------------

И.П.

Выписка из Единого государственного реестра недвижимости об объекте недвижимости
Сведения о характеристиках объекта недвижимости

На основании запроса от 19.02.2021 г., поступившего на рассмотрение 20.02.2021 г., сообщаем, что согласно записям Единого государственного реестра недвижимости:

Земельный участок			
<small>(вид объекта недвижимости)</small>			
Лист № ___ Раздела 1	Всего листов раздела 1: ___	Всего разделов: ___	Всего листов выписки: ___
20.02.2021 № 99/2021/376961559			
Кадастровый номер:		40:04:232101:45	

Номер кадастрового квартала:	40:04:232101
Дата присвоения кадастрового номера:	03.12.2013
Ранее присвоенный государственный учетный номер:	данные отсутствуют
Адрес:	установлено относительно ориентира, расположенного за пределами участка. Ориентир населенный пункт. Участок находится примерно в 80 м от ориентира по направлению на северо-запад. Почтовый адрес ориентира: Калужская область, Дзержинский район, д. Акатово
Площадь:	950518 +/- 8531 кв. м
Кадастровая стоимость, руб.:	1597345.5
Кадастровые номера расположенных в пределах земельного участка объектов недвижимости:	данные отсутствуют
Кадастровые номера объектов недвижимости, из которых образован объект недвижимости:	40:04:232101:33
Кадастровые номера образованных объектов недвижимости:	данные отсутствуют
Сведения о включении объекта недвижимости в состав предприятия как имущественного комплекса:	

Государственный регистратор		ФГИС ЕГРН
полное наименование должности	подпись	инициалы, фамилия

М.П.

Выписка из Единого государственного реестра недвижимости об объекте недвижимости
Сведения о характеристиках объекта недвижимости

Земельный участок			
<small>(над объектом недвижимости)</small>			
Лист № <u> </u> Раздела <u>1</u>	Всего листов раздела <u>1</u> : <u> </u>	Всего разделов: <u> </u>	Всего листов выписки: <u> </u>
20.02.2021 № 99/2021/376961559			
Кадастровый номер:		40:04:232101:45	

Категория земель:	Земли сельскохозяйственного назначения
Виды разрешенного использования:	для ведения сельскохозяйственного производства
Сведения о кадастровом инженере:	Кирюпин Илья Николаевич №62-11-297, ООО "КАДАСТР НЕДВИЖИМОСТИ"
Сведения о лесах, водных объектах и об иных природных объектах, расположенных в пределах земельного участка:	данные отсутствуют
Сведения о том, что земельный участок полностью или частично расположен в границах зоны с особыми условиями использования территории или территории объекта культурного наследия	данные отсутствуют
Сведения о том, что земельный участок расположен в границах особой экономической зоны, территории опережающего социально-экономического развития, зоны территориального развития в Российской Федерации, игровой зоны:	данные отсутствуют
Сведения о том, что земельный участок расположен в границах особо охраняемой природной территории, охотничьих угодий, лесничеств, лесопарков:	данные отсутствуют
Сведения о результатах проведения государственного земельного надзора:	данные отсутствуют
Сведения о расположении земельного участка в границах территории, в отношении которой утвержден проект межевания территории:	данные отсутствуют

Государственный регистратор		ФГИС ЕГРН
полное наименование должности	подпись	инициалы, фамилия

М.П.

Выписка из Единого государственного реестра недвижимости об объекте недвижимости
Сведения о характеристиках объекта недвижимости

Земельный участок			
<small>(над объектом недвижимости)</small>			
Лист № <u> </u> Раздела <u>1</u>	Всего листов раздела <u>1</u> : <u> </u>	Всего разделов: <u> </u>	Всего листов выписки: <u> </u>
20.02.2021 № 99/2021/376961559			
Кадастровый номер:		40:04:232101:45	

Условный номер земельного участка:	данные отсутствуют
Сведения о принятии акта и (или) заключении договора, предусматривающих предоставление в соответствии с земельным законодательством исполнительным органом государственной власти или органом местного самоуправления находящегося в государственной или муниципальной собственности земельного участка для строительства наемного дома социального использования или наемного дома коммерческого использования:	данные отсутствуют
Сведения о том, что земельный участок или земельные участки образованы на основании решения об изъятии земельного участка и (или) расположенного на нем объекта недвижимости для государственных или муниципальных нужд:	данные отсутствуют
Сведения о том, что земельный участок образован из земель или земельного участка, государственная собственность на которые не разграничена:	данные отсутствуют
Сведения о наличии земельного спора о местоположении границ земельных участков:	данные отсутствуют
Статус записи об объекте недвижимости:	Сведения об объекте недвижимости имеют статус "актуальные"
Особые отметки:	Для данного земельного участка обеспечен доступ посредством земельного участка (земельных участков) с кадастровым номером (кадастровыми номерами) Земли общего пользования. Сведения о видах разрешенного использования имеют статус «Актуальные незасвидетельствованные». Право (ограничение права, обременение объекта недвижимости) зарегистрировано на данный объект недвижимости с видами разрешенного использования «Для ведения крестьянского (фермерского) хозяйства».
Получатель выписки:	Сварчевская Ольга Юрьевна

Государственный регистратор		ФГИС ЕГРН
полное наименование должности	подпись	инициалы, фамилия

М.П.

Выписка из Единого государственного реестра недвижимости об объекте недвижимости
Сведения о зарегистрированных правах

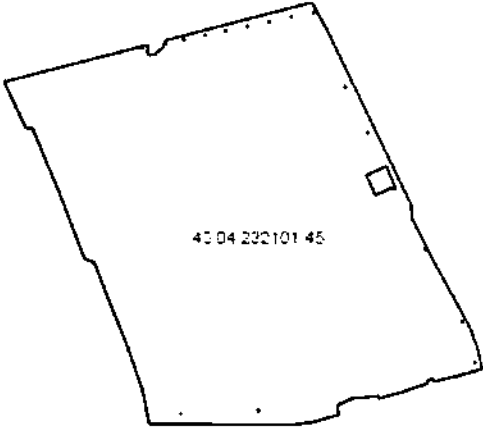
Земельный участок	
<small>(вид объекта недвижимости)</small>	
Лист № ____ Раздела 2	Всего листов раздела 2: ____
20.02.2021 № 99/2021/376961559	
Кадастровый номер:	40:04:232101:45
1. Правообладатель (правообладатели):	1.1. Акоев Алан Асланбекович
2. Вид, номер и дата государственной регистрации права:	2.1. Собственность, № 40-40/004-40/004/002/2015-6613/2 от 20.11.2015
3. Ограничение прав и обременение объекта недвижимости:	не зарегистрировано
4. Договоры участия в долевом строительстве:	данные отсутствуют
5. Заявленные в судебном порядке права требования:	данные отсутствуют
6. Сведения о возражении в отношении зарегистрированного права:	данные отсутствуют
7. Сведения о наличии решения об изъятии объекта недвижимости для государственных и муниципальных нужд:	данные отсутствуют
8. Сведения о невозможности государственной регистрации без личного участия правообладателя или его законного представителя:	
9. Правопритязания и сведения о наличии поступивших, но не рассмотренных заявлений о проведении государственной регистрации права (перехода, прекращения права), ограничения права или обременения объекта недвижимости, сделки в отношении объекта недвижимости:	данные отсутствуют
10. Сведения об осуществлении государственной регистрации сделки, права, ограничения права без необходимого в силу закона согласия третьего лица, органа:	данные отсутствуют
11. Сведения о невозможности государственной регистрации перехода, прекращения, ограничения права на земельный участок из земель сельскохозяйственного назначения:	

Государственный регистратор		ФГИС ЕГРН
полное наименование должности	подпись	инициалы, фамилия

М.П.

Выписка из Единого государственного реестра недвижимости об объекте недвижимости
Описание местоположения земельного участка

Земельный участок			
(вид объекта недвижимости)			
Лист № ____ Раздела 3	Всего листов раздела 3: ____	Всего разделов: ____	Всего листов выписки: ____
20.02.2021 № 99/2021/376961559			
Кадастровый номер:		40:04:232101:45	

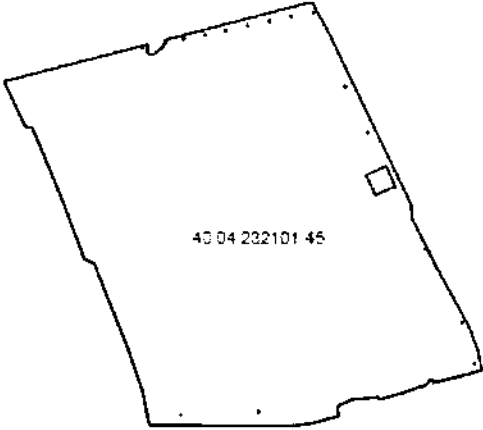
План (чертеж, схема) земельного участка		
		
Масштаб 1: данные отсутствуют	Условные обозначения:	

Государственный регистратор		ФГИС ЕГРН
полное наименование должности	подпись	инициалы, фамилия

М.П.

Выписка из Единого государственного реестра недвижимости об объекте недвижимости
Описание местоположения земельного участка

Земельный участок			
<small>(вид объекта недвижимости)</small>			
Лист № ____ Раздела 3	Всего листов раздела 3: ____	Всего разделов: ____	Всего листов выписки: ____
20.02.2021 № 99/2021/376961559			
Кадастровый номер:		40:04:232101:45	

План (чертеж, схема) земельного участка			
			
Масштаб 1: данные отсутствуют	Условные обозначения:		

Государственный регистратор		ФГИС ЕГРН
полное наименование должности	подпись	инициалы, фамилия

М.П.

Выписка из Единого государственного реестра недвижимости об объекте недвижимости
Описание местоположения земельного участка

Земельный участок			
<small>(вид объекта недвижимости)</small>			
Лист № <u> </u> Раздела 3.1	Всего листов раздела 3.1 : <u> </u>	Всего разделов: <u> </u>	Всего листов выписки: <u> </u>
20.02.2021 № 99/2021/376961559			
Кадастровый номер:		40:04:232101:45	

Описание местоположения границ земельного участка							
Номер п/п	Номер точки		Дирекционный угол	Горизонтальное проложение, м	Описание закрепления на местности	Кадастровые номера смежных участков	Сведения об адресах правообладателей смежных земельных участков
	начальная	конечная					
1	2	3	4	5	6	7	8
1	1	1	данные отсутствуют	данные отсутствуют	-	данные отсутствуют	данные отсутствуют
2	1	1	данные отсутствуют	данные отсутствуют	-	данные отсутствуют	данные отсутствуют

Государственный регистратор		ФГИС ЕГРН
полное наименование должности	подпись	инициалы, фамилия

М.П.

Выписка из Единого государственного реестра недвижимости об объекте недвижимости
Описание местоположения земельного участка

Земельный участок			
<small>(вид объекта недвижимости)</small>			
Лист № ____ Раздела 3.2	Всего листов раздела 3.2 : ____	Всего разделов: ____	Всего листов выписки: ____
20.02.2021 № 99/2021/376961559			
Кадастровый номер:		40:04:232101:45	

Сведения о характерных точках границы земельного участка				
Система координат				
Зона №				
Номер точки	Координаты		Описание закрепления на местности	Средняя квадратическая погрешность определения координат характерных точек границ земельного участка, м
	X	Y		
1	2	3	4	5
1	449612.6	1283560.62	626003000000	2.5
2	449694.12	1283877.32	626003000000	2.5
3	449691.54	1283878.02	626003000000	2.5
4	449692.47	1283881.49	626003000000	2.5
5	449695.01	1283880.8	626003000000	2.5
6	449714.67	1283957.17	626003000000	2.5
7	449694.46	1283953.65	626003000000	2.5
8	449686.38	1283959.62	626003000000	2.5
9	449687.36	1283973.35	626003000000	2.5
10	449708.64	1283998.43	626003000000	2.5
11	449726.69	1284003.86	626003000000	2.5
12	449830.48	1284407.1	626003000000	2.5
13	449753.03	1284449.01	626003000000	2.5
14	449277.34	1284677.97	626003000000	2.5
15	449236.6	1284681.69	626003000000	2.5

Государственный регистратор		ФГИС ЕГРН
полное наименование должности	подпись	инициалы, фамилия

М.П.

Выписка из Единого государственного реестра недвижимости об объекте недвижимости
Описание местоположения земельного участка

Земельный участок			
<small>(вид объекта недвижимости)</small>			
Лист № ___ Раздела 3.2	Всего листов раздела 3.2 : ___	Всего разделов: ___	Всего листов выписки: ___
20.02.2021 № 99/2021/376961559			
Кадастровый номер:		40:04:232101:45	

Сведения о характерных точках границы земельного участка				
Система координат				
Зона №				
Номер точки	Координаты		Описание закрепления на местности	Средняя квадратическая погрешность определения координат характерных точек границ земельного участка, м
	X	Y		
1	2	3	4	5
16	449117.88	1284742.06	626003000000	2.5
17	448939.69	1284839.55	626003000000	2.5
18	448870.55	1284864.86	626003000000	2.5
19	448823.16	1284872.9	626003000000	2.5
20	448818.52	1284858.8	626003000000	2.5
21	448814.03	1284842.3	626003000000	2.5
22	448811.27	1284832.18	626003000000	2.5
23	448808.98	1284822.96	626003000000	2.5
24	448805.57	1284811.97	626003000000	2.5
25	448803.03	1284803.34	626003000000	2.5
26	448799.81	1284783.99	626003000000	2.5
27	448799.55	1284782.5	626003000000	2.5
28	448795.86	1284774.19	626003000000	2.5
29	448796.15	1284768.91	626003000000	2.5
30	448791.86	1284754.54	626003000000	2.5

Государственный регистратор		ФГИС ЕГРН
полное наименование должности	подпись	инициалы, фамилия

М.П.

Выписка из Единого государственного реестра недвижимости об объекте недвижимости
Описание местоположения земельного участка

Земельный участок			
<small>(вид объекта недвижимости)</small>			
Лист № ___ Раздела 3.2	Всего листов раздела 3.2 : ___	Всего разделов: ___	Всего листов выписки: ___
20.02.2021 № 99/2021/376961559			
Кадастровый номер:		40:04:232101:45	

Сведения о характерных точках границы земельного участка				
Система координат				
Зона №				
Номер точки	Координаты		Описание закрепления на местности	Средняя квадратическая погрешность определения координат характерных точек границ земельного участка, м
	X	Y		
1	2	3	4	5
31	448788.96	1284741.85	626003000000	2.5
32	448795.97	1284737.82	626003000000	2.5
33	448792.85	1284724.17	626003000000	2.5
34	448785.08	1284724.72	626003000000	2.5
35	448784	1284722.49	626003000000	2.5
36	448779.64	1284713.32	626003000000	2.5
37	448774.11	1284694.11	626003000000	2.5
38	448764.71	1284669.22	626003000000	2.5
39	448763.45	1284665.94	626003000000	2.5
40	448758.87	1284650.09	626003000000	2.5
41	448748.27	1284611.52	626003000000	2.5
42	448742.42	1284592.14	626003000000	2.5
43	448748.79	1284588.61	626003000000	2.5
44	448742.74	1284518.04	626003000000	2.5
45	448724.6	1284476.65	626003000000	2.5

Государственный регистратор		ФГИС ЕГРН
полное наименование должности	подпись	инициалы, фамилия

М.П.

Выписка из Единого государственного реестра недвижимости об объекте недвижимости
Описание местоположения земельного участка

Земельный участок			
<small>(вид объекта недвижимости)</small>			
Лист № ____ Раздела 3.2	Всего листов раздела 3.2 : ____	Всего разделов: ____	Всего листов выписки: ____
20.02.2021 № 99/2021/376961559			
Кадастровый номер:		40:04:232101:45	

Сведения о характерных точках границы земельного участка				
Система координат				
Зона №				
Номер точки	Координаты		Описание закрепления на местности	Средняя квадратическая погрешность определения координат характерных точек границ земельного участка, м
	X	Y		
1	2	3	4	5
46	448697.73	1284480.72	626003000000	2.5
47	448676.99	1284407.38	626003000000	2.5
48	448668.81	1284339.03	626003000000	2.5
49	448672.92	1283959.34	626003000000	2.5
50	448763.84	1283941.38	626003000000	2.5
51	448889.92	1283898.13	626003000000	2.5
52	448994.43	1283855.61	626003000000	2.5
53	449115.87	1283808.24	626003000000	2.5
54	449127.61	1283780.88	626003000000	2.5
55	449307.12	1283712.65	626003000000	2.5
56	449485.7	1283637.92	626003000000	2.5
57	449486.72	1283619.79	626003000000	2.5
58	449355.94	1284555.95	626003000000	2.5
59	449380.23	1284610.89	626003000000	2.5
60	449324.71	1284634.79	626003000000	2.5

Государственный регистратор		ФГИС ЕГРН
полное наименование должности	подпись	инициалы, фамилия

М.П.

Выписка из Единого государственного реестра недвижимости об объекте недвижимости
Описание местоположения земельного участка

Земельный участок			
<small>(вид объекта недвижимости)</small>			
Лист № ____ Раздела 3.2	Всего листов раздела 3.2 : ____	Всего разделов: ____	Всего листов выписки: ____
20.02.2021 № 99/2021/376961559			
Кадастровый номер:		40:04:232101:45	

Сведения о характерных точках границы земельного участка				
Система координат				
Зона №				
Номер точки	Координаты		Описание закрепления на местности	Средняя квадратическая погрешность определения координат характерных точек границ земельного участка, м
	X	Y		
1	2	3	4	5
61	449300.95	1284580.49	626003000000	2.5
62	449596.73	1284495.03	626003000000	2.5
63	449601.17	1284496.53	626003000000	2.5
64	449600.15	1284500.31	626003000000	2.5
65	449595.56	1284498.72	626003000000	2.5
66	448842.07	1284851.52	626003000000	2.5
67	448843.28	1284854.97	626003000000	2.5
68	448839.88	1284856.15	626003000000	2.5
69	448838.68	1284852.7	626003000000	2.5
70	449716.34	1284002.83	626003000000	2.5
71	449719.82	1284001.89	626003000000	2.5
72	449720.75	1284005.36	626003000000	2.5
73	449717.27	1284006.3	626003000000	2.5
74	449726.64	1284052.8	626003000000	2.5
75	449730.12	1284051.86	626003000000	2.5

Государственный регистратор		ФГИС ЕГРН
полное наименование должности	подпись	инициалы, фамилия

М.П.

Выписка из Единого государственного реестра недвижимости об объекте недвижимости
Описание местоположения земельного участка

Земельный участок			
<small>(вид объекта недвижимости)</small>			
Лист № ____ Раздела 3.2	Всего листов раздела 3.2 : ____	Всего разделов: ____	Всего листов выписки: ____
20.02.2021 № 99/2021/376961559			
Кадастровый номер:		40:04:232101:45	

Сведения о характерных точках границы земельного участка				
Система координат				
Зона №				
Номер точки	Координаты		Описание закрепления на местности	Средняя квадратическая погрешность определения координат характерных точек границ земельного участка, м
	X	Y		
1	2	3	4	5
76	449731.05	1284055.33	626003000000	2.5
77	449727.57	1284056.27	626003000000	2.5
78	449321.94	1284633.54	626003000000	2.5
79	449323.78	1284636.64	626003000000	2.5
80	449320.69	1284638.47	626003000000	2.5
81	449318.85	1284635.38	626003000000	2.5
82	449704	1283938.94	626003000000	2.5
83	449707.47	1283938	626003000000	2.5
84	449708.41	1283941.47	626003000000	2.5
85	449704.93	1283942.41	626003000000	2.5
86	449775.68	1284290.34	626003000000	2.5
87	449779.16	1284289.4	626003000000	2.5
88	449780.09	1284292.87	626003000000	2.5
89	449776.62	1284293.81	626003000000	2.5
90	449763.45	1284230.21	626003000000	2.5

Государственный регистратор		ФГИС ЕГРН
полное наименование должности	подпись	инициалы, фамилия

М.П.

Выписка из Единого государственного реестра недвижимости об объекте недвижимости
Описание местоположения земельного участка

Земельный участок			
(вид объекта недвижимости)			
Лист № ____ Раздела 3.2	Всего листов раздела 3.2 : ____	Всего разделов: ____	Всего листов выписки: ____
20.02.2021 № 99/2021/376961559			
Кадастровый номер:		40:04:232101:45	

Сведения о характерных точках границы земельного участка				
Система координат				
Зона №				
Номер точки	Координаты		Описание закрепления на местности	Средняя квадратическая погрешность определения координат характерных точек границ земельного участка, м
	X	Y		
1	2	3	4	5
91	449766.92	1284229.27	626003000000	2.5
92	449767.86	1284232.74	626003000000	2.5
93	449764.38	1284233.68	626003000000	2.5
94	449788.46	1284350.08	626003000000	2.5
95	449791.93	1284349.14	626003000000	2.5
96	449792.87	1284352.61	626003000000	2.5
97	449789.39	1284353.55	626003000000	2.5
98	449472.95	1284557.23	626003000000	2.5
99	449474.79	1284560.32	626003000000	2.5
100	449471.7	1284562.15	626003000000	2.5
101	449469.86	1284559.06	626003000000	2.5
102	449154.11	1284716.33	626003000000	2.5
103	449155.95	1284719.42	626003000000	2.5
104	449152.86	1284721.25	626003000000	2.5
105	449151.02	1284718.16	626003000000	2.5

Государственный регистратор		ФГИС ЕГРН
полное наименование должности	подпись	инициалы, фамилия

М.П.

Выписка из Единого государственного реестра недвижимости об объекте недвижимости
Описание местоположения земельного участка

Земельный участок			
(вид объекта недвижимости)			
Лист № ____ Раздела 3.2	Всего листов раздела 3.2 : ____	Всего разделов: ____	Всего листов выписки: ____
20.02.2021 № 99/2021/376961559			
Кадастровый номер:		40:04:232101:45	

Сведения о характерных точках границы земельного участка				
Система координат				
Зона №				
Номер точки	Координаты		Описание закрепления на местности	Средняя квадратическая погрешность определения координат характерных точек границ земельного участка, м
	X	Y		
1	2	3	4	5
106	449750.99	1284170.08	626003000000	2.5
107	449754.46	1284169.14	626003000000	2.5
108	449755.39	1284172.61	626003000000	2.5
109	449751.92	1284173.55	626003000000	2.5
110	449800.81	1284409.95	626003000000	2.5
111	449804.28	1284409.01	626003000000	2.5
112	449805.21	1284412.48	626003000000	2.5
113	449801.74	1284413.42	626003000000	2.5
114	448954.34	1284817.14	626003000000	2.5
115	448956.21	1284820.28	626003000000	2.5
116	448953.12	1284822	626003000000	2.5
117	448951.25	1284818.97	626003000000	2.5
118	449738.98	1284111.57	626003000000	2.5
119	449741.45	1284110.63	626003000000	2.5
120	449743.39	1284114.1	626003000000	2.5

Государственный регистратор		ФГИС ЕГРН
полное наименование должности	подпись	инициалы, фамилия

М.П.

Выписка из Единого государственного реестра недвижимости об объекте недвижимости
Описание местоположения земельного участка

Земельный участок			
<small>(вид объекта недвижимости)</small>			
Лист № ____ Раздела 3.2	Всего листов раздела 3.2 : ____	Всего разделов: ____	Всего листов выписки: ____
20.02.2021 № 99/2021/376961559			
Кадастровый номер:		40:04:232101:45	

Сведения о характерных точках границы земельного участка				
Система координат				
Зона №				
Номер точки	Координаты		Описание закрепления на местности	Средняя квадратическая погрешность определения координат характерных точек границ земельного участка, м
	X	Y		
1	2	3	4	5
121	449739.91	1284115.04	626003000000	2.5
122	448707.61	1284259.25	626003000000	2.5
123	448711.31	1284258.93	626003000000	2.5
124	448708.27	1284263.79	626003000000	2.5
125	448698.31	1284046.09	626003000000	2.5
126	448700.43	1284045.59	626003000000	2.5
127	448700.67	1284047.94	626003000000	2.5
128	448704.11	1284151.46	626003000000	2.5
129	448704.12	1284151.76	626003000000	2.5
130	448703.81	1284151.77	626003000000	2.5
131	448703.81	1284151.47	626003000000	2.5
132	448694.3	1284152.1	626003000000	2.5
133	448694.31	1284152.4	626003000000	2.5
134	448694	1284152.41	626003000000	2.5
135	448694	1284152.11	626003000000	2.5

Государственный регистратор		ФГИС ЕГРН
полное наименование должности	подпись	инициалы, фамилия

М.П.

Выписка из Единого государственного реестра недвижимости об объекте недвижимости
Описание местоположения земельного участка

Земельный участок			
<small>(вид объекта недвижимости)</small>			
Лист № ____ Раздела 3.2	Всего листов раздела 3.2 : ____	Всего разделов: ____	Всего листов выписки: ____
20.02.2021 № 99/2021/376961559			
Кадастровый номер:		40:04:232101:45	

Сведения о характерных точках границы земельного участка				
Система координат				
Зона №				
Номер точки	Координаты		Описание закрепления на местности	Средняя квадратическая погрешность определения координат характерных точек границ земельного участка, м
	X	Y		
1	2	3	4	5
136	448700.96	1284287.94	626003000000	2.5
137	448700.97	1284288.24	626003000000	2.5
138	448700.67	1284288.25	626003000000	2.5
139	448700.66	1284287.95	626003000000	2.5
140	448695.48	1284221.05	626003000000	2.5
141	448695.49	1284221.35	626003000000	2.5
142	448695.19	1284221.36	626003000000	2.5
143	448695.18	1284221.06	626003000000	2.5
144	448751.43	1284425.41	626003000000	2.5
145	448751.44	1284425.71	626003000000	2.5
146	448751.14	1284425.71	626003000000	2.5
147	448751.13	1284425.42	626003000000	2.5
148	448736.26	1284368.14	626003000000	2.5
149	448736.27	1284368.44	626003000000	2.5
150	448735.97	1284368.44	626003000000	2.5

Государственный регистратор		ФГИС ЕГРН
полное наименование должности	подпись	инициалы, фамилия

М.П.

Выписка из Единого государственного реестра недвижимости об объекте недвижимости
Описание местоположения земельного участка

Земельный участок			
(вид объекта недвижимости)			
Лист № ____ Раздела 3.2	Всего листов раздела 3.2 : ____	Всего разделов: ____	Всего листов выписки: ____
20.02.2021 № 99/2021/376961559			
Кадастровый номер:		40:04:232101:45	

Сведения о характерных точках границы земельного участка				
Система координат				
Зона №				
Номер точки	Координаты		Описание закрепления на местности	Средняя квадратическая погрешность определения координат характерных точек границ земельного участка, м
	X	Y		
1	2	3	4	5
151	448735.96	1284368.15	626003000000	2.5
152	448721.81	1284313.17	626003000000	2.5
153	448721.82	1284313.47	626003000000	2.5
154	448721.52	1284313.47	626003000000	2.5
155	448721.51	1284313.18	626003000000	2.5
156	448840.03	1284758.21	626003000000	2.5
157	448840.04	1284758.51	626003000000	2.5
158	448839.74	1284758.51	626003000000	2.5
159	448839.73	1284758.22	626003000000	2.5
160	448705.96	1284205.57	626003000000	2.5
161	448705.97	1284205.87	626003000000	2.5
162	448705.67	1284205.87	626003000000	2.5
163	448705.66	1284205.58	626003000000	2.5
164	448812.27	1284654.44	626003000000	2.5
165	448812.28	1284654.74	626003000000	2.5

Государственный регистратор		ФГИС ЕГРН
полное наименование должности	подпись	инициалы, фамилия

М.П.

Выписка из Единого государственного реестра недвижимости об объекте недвижимости
Описание местоположения земельного участка

Земельный участок			
<small>(вид объекта недвижимости)</small>			
Лист № ___ Раздела 3.2	Всего листов раздела 3.2 : ___	Всего разделов: ___	Всего листов выписки: ___
20.02.2021 № 99/2021/376961559			
Кадастровый номер:		40:04:232101:45	

Сведения о характерных точках границы земельного участка				
Система координат				
Зона №				
Номер точки	Координаты		Описание закрепления на местности	Средняя квадратическая погрешность определения координат характерных точек границ земельного участка, м
	X	Y		
1	2	3	4	5
166	448811.98	1284654.74	626003000000	2.5
167	448811.97	1284654.45	626003000000	2.5
168	448702.57	1284098.22	626003000000	2.5
169	448702.58	1284098.52	626003000000	2.5
170	448702.28	1284098.52	626003000000	2.5
171	448702.27	1284098.23	626003000000	2.5
172	448827.39	1284707.91	626003000000	2.5
173	448827.4	1284708.21	626003000000	2.5
174	448827.1	1284708.21	626003000000	2.5
175	448827.09	1284707.92	626003000000	2.5
176	448693.05	1284003.57	626003000000	2.5
177	448693.06	1284003.87	626003000000	2.5
178	448692.76	1284003.87	626003000000	2.5
179	448692.75	1284003.58	626003000000	2.5
180	448833.08	1284780.41	626003000000	2.5

Государственный регистратор		ФГИС ЕГРН
полное наименование должности	подпись	инициалы, фамилия

М.П.

Выписка из Единого государственного реестра недвижимости об объекте недвижимости
Описание местоположения земельного участка

Земельный участок			
(вид объекта недвижимости)			
Лист № ____ Раздела 3.2	Всего листов раздела 3.2 : ____	Всего разделов: ____	Всего листов выписки: ____
20.02.2021 № 99/2021/376961559			
Кадастровый номер:		40:04:232101:45	

Сведения о характерных точках границы земельного участка				
Система координат				
Зона №				
Номер точки	Координаты		Описание закрепления на местности	Средняя квадратическая погрешность определения координат характерных точек границ земельного участка, м
	X	Y		
1	2	3	4	5
181	448833.09	1284780.71	626003000000	2.5
182	448832.79	1284780.71	626003000000	2.5
183	448832.78	1284780.42	626003000000	2.5
184	448816.04	1284719.35	626003000000	2.5
185	448816.05	1284719.65	626003000000	2.5
186	448815.75	1284719.65	626003000000	2.5
187	448815.74	1284719.36	626003000000	2.5
188	448795.95	1284646.28	626003000000	2.5
189	448795.96	1284646.58	626003000000	2.5
190	448795.66	1284646.58	626003000000	2.5
191	448795.65	1284646.29	626003000000	2.5
192	448775.78	1284574.03	626003000000	2.5
193	448775.79	1284574.33	626003000000	2.5
194	448775.49	1284574.33	626003000000	2.5
195	448775.48	1284574.04	626003000000	2.5

Государственный регистратор		ФГИС ЕГРН
полное наименование должности	подпись	инициалы, фамилия

М.П.

Выписка из Единого государственного реестра недвижимости об объекте недвижимости
Описание местоположения земельного участка

Земельный участок			
(вид объекта недвижимости)			
Лист № ____ Раздела 3.2	Всего листов раздела 3.2 : ____	Всего разделов: ____	Всего листов выписки: ____
20.02.2021 № 99/2021/376961559			
Кадастровый номер:		40:04:232101:45	

Сведения о характерных точках границы земельного участка				
Система координат				
Зона №				
Номер точки	Координаты		Описание закрепления на местности	Средняя квадратическая погрешность определения координат характерных точек границ земельного участка, м
	X	Y		
1	2	3	4	5
196	448755.05	1284500.87	626003000000	2.5
197	448755.06	1284501.17	626003000000	2.5
198	448754.76	1284501.17	626003000000	2.5
199	448754.75	1284500.88	626003000000	2.5
200	448735.72	1284430.54	626003000000	2.5
201	448735.73	1284430.84	626003000000	2.5
202	448735.43	1284430.84	626003000000	2.5
203	448735.42	1284430.55	626003000000	2.5
204	448715.08	1284357.27	626003000000	2.5
205	448715.09	1284357.57	626003000000	2.5
206	448714.79	1284357.57	626003000000	2.5
207	448714.78	1284357.28	626003000000	2.5
208	448781.5	1284539.09	626003000000	2.5
209	448781.51	1284539.39	626003000000	2.5
210	448781.21	1284539.39	626003000000	2.5

Государственный регистратор		ФГИС ЕГРН
полное наименование должности	подпись	инициалы, фамилия

М.П.

Выписка из Единого государственного реестра недвижимости об объекте недвижимости
Описание местоположения земельного участка

Земельный участок			
<small>(вид объекта недвижимости)</small>			
Лист № ___ Раздела 3.2	Всего листов раздела 3.2 : ___	Всего разделов: ___	Всего листов выписки: ___
20.02.2021 № 99/2021/376961559			
Кадастровый номер:		40:04:232101:45	

Сведения о характерных точках границы земельного участка				
Система координат				
Зона №				
Номер точки	Координаты		Описание закрепления на местности	Средняя квадратическая погрешность определения координат характерных точек границ земельного участка, м
	X	Y		
1	2	3	4	5
211	448781.2	1284539.1	626003000000	2.5
212	448766.12	1284481.35	626003000000	2.5
213	448766.13	1284481.65	626003000000	2.5
214	448765.83	1284481.65	626003000000	2.5
215	448765.82	1284481.36	626003000000	2.5
216	448797.34	1284598.94	626003000000	2.5
217	448797.35	1284599.24	626003000000	2.5
218	448797.05	1284599.24	626003000000	2.5
219	448797.04	1284598.95	626003000000	2.5
220	448693.91	1284079.45	626003000000	2.5
221	448693.92	1284079.75	626003000000	2.5
222	448693.62	1284079.75	626003000000	2.5
223	448693.61	1284079.46	626003000000	2.5
224	448853.64	1284810.34	626003000000	2.5
225	448853.65	1284810.64	626003000000	2.5

Государственный регистратор		ФГИС ЕГРН
полное наименование должности	подпись	инициалы, фамилия

М.П.

Выписка из Единого государственного реестра недвижимости об объекте недвижимости
Описание местоположения земельного участка

Земельный участок			
<small>(вид объекта недвижимости)</small>			
Лист № <u> </u> Раздела 3.2	Всего листов раздела 3.2 : <u> </u>	Всего разделов: <u> </u>	Всего листов выписки: <u> </u>
20.02.2021 № 99/2021/376961559			
Кадастровый номер:		40:04:232101:45	


Сведения о характерных точках границы земельного участка				
Система координат				
Зона №				
Номер точки	Координаты		Описание закрепления на местности	Средняя квадратическая погрешность определения координат характерных точек границ земельного участка, м
	X	Y		
1	2	3	4	5
226	448853.35	1284810.64	626003000000	2.5
227	448853.34	1284810.35	626003000000	2.5

Государственный регистратор		ФГИС ЕГРН
полное наименование должности	подпись	инициалы, фамилия

М.П.

Выписка из Единого государственного реестра недвижимости об объекте недвижимости
Сведения о частях земельного участка

Земельный участок			
(вид объекта недвижимости)			
Лист № <u> </u> Раздела 4	Всего листов раздела 4 : <u> </u>	Всего разделов: <u> </u>	Всего листов выписки: <u> </u>
20.02.2021 № 99/2021/376961559			
Кадастровый номер:		40:04:232101:45	

План (чертеж, схема) части земельного участка	Учетный номер части: 40:04:232101:45/1
	
Масштаб 1: данные отсутствуют	Условные обозначения:

Государственный регистратор		ФГИС ЕГРН
полное наименование должности	подпись	инициалы, фамилия

М.П.

Выписка из Единого государственного реестра недвижимости об объекте недвижимости
Сведения о частях земельного участка

Земельный участок			
<small>(вид объекта недвижимости)</small>			
Лист № ____ Раздела 4.1	Всего листов раздела 4.1 : ____	Всего разделов: ____	Всего листов выписки: ____
20.02.2021 № 99/2021/376961559			
Кадастровый номер:		40:04:232101:45	

Учетный номер части	Площадь (м ²)	Содержание ограничения в использовании или ограничения права на объект недвижимости или обременения объекта недвижимости
1	2	3
1	3189	Ограничения прав на земельный участок, предусмотренные статьями 56, 56.1 Земельного кодекса Российской Федерации, 40.04.2.20, Постановление Правительства РФ "Об утверждении Правил охраны газораспределительных сетей" № 878 от 20.11.2000

Государственный регистратор		ФГИС ЕГРН
полное наименование должности	подпись	инициалы, фамилия

М.П.

Выписка из Единого государственного реестра недвижимости об объекте недвижимости
Сведения о частях земельного участка

Земельный участок				
<small>(вид объекта недвижимости)</small>				
Лист № ____ Раздела 4.2		Всего листов раздела 4.2 : ____		Всего разделов: ____
Всего листов выписки: ____				
20.02.2021 № 99/2021/376961559				
Кадастровый номер:			40:04:232101:45	
Сведения о характерных точках границы части (частей) земельного участка				
Учетный номер части: 1				
Система координат: СК кадастрового округа				
Зона №				
Номер точки	Координаты, м		Описание закрепления на местности	Средняя квадратическая погрешность определения координат характерных точек границы части земельного участка, м
	X	Y		
1	2	3	4	5
29	448796.15	1284768.91	626003000000	2.5
31	448788.96	1284741.85	626003000000	2.5
34	448785.08	1284724.72	626003000000	2.5
35	448784	1284722.49	626003000000	2.5
43	448748.79	1284588.61	626003000000	2.5
228	448748.75	1284588.1	данные отсутствуют	данные отсутствуют
228	448748.75	1284588.1	данные отсутствуют	данные отсутствуют
229	448745.29	1284590.55	данные отсутствуют	данные отсутствуют
230	448780.96	1284716.09	данные отсутствуют	данные отсутствуют
231	448787.51	1284724.55	данные отсутствуют	данные отсутствуют
232	448689.21	1284289.11	данные отсутствуют	0.2
232	448689.21	1284289.11	данные отсутствуют	0.2
233	448687.27	1283956.51	данные отсутствуют	данные отсутствуют
234	448683.27	1283957.29	данные отсутствуют	данные отсутствуют
235	448685.21	1284289.27	данные отсутствуют	0.2
236	448691.03	1284363.12	данные отсутствуют	0.2
Государственный регистратор			ФГИС ЕГРН	
полное наименование должности			подпись	
			инициалы, фамилия	

М.П.

Выписка из Единого государственного реестра недвижимости об объекте недвижимости
Сведения о частях земельного участка

Земельный участок			
<small>(вид объекта недвижимости)</small>			
Лист № <u> </u> Раздела 4.2	Всего листов раздела 4.2 : <u> </u>	Всего разделов: <u> </u>	Всего листов выписки: <u> </u>
20.02.2021 № 99/2021/376961559			
Кадастровый номер:		40:04:232101:45	

Номер точки	Координаты, м		Описание закрепления на местности	Средняя квадратическая погрешность определения координат характерных точек границы части земельного участка, м
	X	Y		
1	2	3	4	5
237	448717.25	1284477.76	данные отсутствуют	данные отсутствуют
238	448721.22	1284477.16	данные отсутствуют	данные отсутствуют
239	448694.99	1284362.52	данные отсутствуют	0.2
240	448825.38	1284857.82	данные отсутствуют	0.2
240	448825.38	1284857.82	данные отсутствуют	0.2
241	448791.94	1284740.13	данные отсутствуют	данные отсутствуют
242	448791.77	1284754.17	данные отсутствуют	данные отсутствуют
243	448792.29	1284755.98	данные отсутствуют	данные отсутствуют
244	448796.12	1284769.46	данные отсутствуют	данные отсутствуют
245	448821.54	1284858.94	данные отсутствуют	0.2
246	448825.53	1284872.5	данные отсутствуют	данные отсутствуют
247	448829.5	1284871.83	данные отсутствуют	данные отсутствуют

Государственный регистратор		ФГИС ЕГРН
полное наименование должности	подпись	инициалы, фамилия

М.П.