

Информационное сообщение о возможном установлении публичного сервитута

Администрация муниципального района «Дзержинский район» Калужской области сообщает о возможном установлении публичного сервитута на территории Муниципального образования сельского поселения «Село Льва Толстого».

1. Наименование уполномоченного органа, которым рассматривается ходатайство об установлении публичного сервитута: Администрация муниципального района Дзержинский район Калужской области.

2. Цели установления публичного сервитута: эксплуатации линейного объекта системы газоснабжения «Газопровод среднего давления с. Льва Толстого, ул. Советская, Крестьянская, Маяковского до ГРП».

3. Адрес или иное описание местоположения земельного (ых) участка (участков), в отношении которого (ых) испрашивается публичный сервитут:

Публичный сервитут устанавливается на земельный участки с кадастровыми номерами:

- 40:04:150108:913 (103 кв.м.) из земель в постоянном (бессрочном) пользовании, местоположение установлено относительно ориентира. Почтовый адрес ориентира: Калужская обл., р – н Дзержинский, с. Льва Толстого, ул. Полевая;

- 40:04:150108:887 (104 кв.м.) из земель в постоянном (бессрочном) пользовании, местоположение установлено относительно ориентира. Почтовый адрес ориентира: Калужская область, р – н Дзержинский, с. Льва Толстого, ул. Полевая;

- 40:04:150108:1684 (54 кв.м.) из земель частной собственности, местоположение установлено относительно ориентира. Почтовый адрес ориентира: Российская Федерация, Калужская область, р – н Дзержинский, сельское поселение «Село Льва Толстого», с. Льва Толстого, ул. Полевая, земельный участок 2В;

- 40:04:150109:143 (26 кв.м.) из земель частной собственности, местоположение установлено относительно ориентира. Почтовый адрес ориентира: Калужская область, р – н Дзержинский, с. Льва Толстого, ул. Пушкина, д. 11;

- 40:04:000000:1063 (62 кв.м.) сервитут, местоположение установлено относительно ориентира. Почтовый адрес ориентира: Калужская область, р – н Дзержинский, дор. «Калуга-Медынь»;

- 40:04:150108:1669 (7 кв.м.) аренда, местоположение установлено относительно ориентира. Почтовый адрес ориентира: Калужская область, Дзержинский район, с. Льва Толстого;

Ознакомиться с поступившим ходатайством об установлении публичного сервитута и прилагаемым к нему описанием местоположения границ публичного сервитута, а также подать заявления об учете прав на указанные земельные участки (в случае, если права на них не зарегистрированы в Едином государственном реестре недвижимости) можно по адресу: Калужская область, Дзержинский район, г. Кондрово, пл. Центральная, д. 1, кабинет 308 (отдел муниципального имущества) с понедельника по четверг: с 08.00 до 13.00 и с 14.00 до 17.15, пятница: с 08.00 до 13.00 и с 14.00 до 16.00, телефон для справок 8(48434)32175.

Заявления об учете прав на земельные участки принимаются в течение 15 дней со дня официального опубликования настоящего сообщения.

Правообладатели земельных участков, подавшие заявления по истечении указанного срока, несут риски невозможности обеспечения их прав в связи с отсутствием информации о таких лицах и их правах на земельные участки.

Сообщение о поступившем ходатайстве, а также описание местоположения границ публичного сервитута, размещено на официальном сайте администрации муниципального района «Дзержинский район» <http://www.admkondrovo.ru>, также данное сообщение будет опубликовано на общедоступном месте (на досках объявлений), расположенных на территории МО СП «Село Льва Толстого».

Описание местоположения границ публичного сервитута (см. вкладку).

ГРАФИЧЕСКОЕ ОПИСАНИЕ
местоположения границ населенных пунктов, территориальных зон, особо охраняемых природных территорий, зон с особыми условиями использования территории

Публичный сервитут объекта газоснабжения: "Газопровод среднего давления с. Льва Толстого, ул. Советская, Крестьянская, Маяковского до ГРП"

(наименование объекта, местоположение границ которого описано (далее - объект))

Раздел 1

Сведения об объекте

№ п/п	Характеристики объекта	Описание характеристик
1	2	3
1.	Местоположение объекта	Калужская область, район Дзержинский, село имени Льва Толстого
2.	Площадь объекта +/- величина погрешности определения площади (P +/- Дельта P)	3914 +/- 22 м ²
3.	Иные характеристики объекта	-

Раздел 2

Сведения о местоположении границ объекта

1. Система координат МСК-40, зона 1

2. Сведения о характерных точках границ объекта

Обозначение характерных точек границ	Координаты, м		Метод определения координат характерной точки	Средняя квадратическая погрешность положения характерной точки (Мт), м	Описание обозначения точки на местности (при наличии)
	X	Y			
1	2	3	4	5	6
1	440973.52	1286483.65	Аналитический метод	0.10	-
2	440973.82	1286483.55	Аналитический метод	0.10	-
3	440975.02	1286487.37	Аналитический метод	0.10	-
4	440970.32	1286488.84	Аналитический метод	0.10	-
5	440968.84	1286489.34	Аналитический метод	0.10	-
6	440967.55	1286485.55	Аналитический метод	0.10	-
7	440969.08	1286485.04	Аналитический метод	0.10	-
8	440969.71	1286484.84	Аналитический метод	0.10	-
9	440967.97	1286479.31	Аналитический метод	0.10	-
10	441003.20	1286468.29	Аналитический метод	0.10	-
11	441004.41	1286467.90	Аналитический метод	0.10	-
12	441005.50	1286467.61	Аналитический метод	0.10	-
13	441004.28	1286462.97	Аналитический метод	0.10	-
14	441001.36	1286451.86	Аналитический метод	0.10	-
15	440997.62	1286438.79	Аналитический метод	0.10	-
16	440999.62	1286438.21	Аналитический метод	0.10	-
17	440978.73	1286367.20	Аналитический метод	0.10	-
18	440964.49	1286325.08	Аналитический метод	0.10	-
19	440965.08	1286324.40	Аналитический метод	0.10	-
20	440963.90	1286323.34	Аналитический метод	0.10	-
21	440958.20	1286306.48	Аналитический метод	0.10	-
22	440930.21	1286269.79	Аналитический метод	0.10	-

2. Сведения о характерных точках границ объекта

Обозначение характерных точек границ	Координаты, м		Метод определения координат характерной точки	Средняя квадратическая погрешность положения характерной точки (M _t), м	Описание обозначения точки на местности (при наличии)
	X	Y			
1	2	3	4	5	6
23	440836.56	1286213.17	Аналитический метод	0.10	-
24	440832.68	1286206.69	Аналитический метод	0.10	-
25	440825.50	1286194.68	Аналитический метод	0.10	-
26	440788.32	1286131.51	Аналитический метод	0.10	-
27	440739.89	1286043.96	Аналитический метод	0.10	-
28	440702.15	1285979.28	Аналитический метод	0.10	-
29	440662.25	1285919.02	Аналитический метод	0.10	-
30	440679.68	1285907.50	Аналитический метод	0.10	-
31	440735.96	1285892.93	Аналитический метод	0.10	-
32	440752.31	1285888.66	Аналитический метод	0.10	-
33	440751.56	1285885.81	Аналитический метод	0.10	-
34	440725.45	1285831.73	Аналитический метод	0.10	-
35	440679.03	1285744.28	Аналитический метод	0.10	-
36	440674.03	1285747.37	Аналитический метод	0.10	-
37	440671.93	1285743.97	Аналитический метод	0.10	-
38	440680.55	1285738.62	Аналитический метод	0.10	-
39	440729.01	1285829.93	Аналитический метод	0.10	-
40	440752.42	1285878.40	Аналитический метод	0.10	-
41	440753.80	1285882.60	Аналитический метод	0.10	-
42	440754.40	1285882.48	Аналитический метод	0.10	-
43	440755.34	1285884.43	Аналитический метод	0.10	-
44	440757.19	1285891.52	Аналитический метод	0.10	-
45	440736.96	1285896.81	Аналитический метод	0.10	-
46	440681.32	1285811.20	Аналитический метод	0.10	-
47	440667.79	1285820.14	Аналитический метод	0.10	-

2. Сведения о характерных точках границ объекта

Обозначения характерных точек границ	Координаты, м		Метод измерения координат характерной точки	Средняя квадратическая погрешность положения характерной точки (M _t), м	Описание обозначения точки на местности (при наличии)
	X	Y			
1	2	3	4	5	6
48	440705.55	1285977.16	Аналитический метод	0.10	-
49	440743.37	1286041.98	Аналитический метод	0.10	-
50	440775.02	1286099.21	Аналитический метод	0.10	-
51	440774.32	1286099.70	Аналитический метод	0.10	-
52	440789.38	1286125.16	Аналитический метод	0.10	-
53	440791.80	1286129.53	Аналитический метод	0.10	-
54	440828.94	1286192.64	Аналитический метод	0.10	-
55	440836.12	1286204.63	Аналитический метод	0.10	-
56	440839.48	1286210.27	Аналитический метод	0.10	-
57	440914.74	1286255.76	Аналитический метод	0.10	-
58	440914.73	1286255.78	Аналитический метод	0.10	-
59	440915.25	1286256.07	Аналитический метод	0.10	-
60	440917.53	1286257.45	Аналитический метод	0.10	-
61	440918.66	1286258.18	Аналитический метод	0.10	-
62	440921.32	1286260.03	Аналитический метод	0.10	-
63	440921.49	1286259.84	Аналитический метод	0.10	-
64	440932.93	1286266.75	Аналитический метод	0.10	-
65	440951.80	1286291.50	Аналитический метод	0.10	-
66	440960.26	1286303.19	Аналитический метод	0.10	-
67	440961.22	1286303.85	Аналитический метод	0.10	-
68	440961.78	1286304.58	Аналитический метод	0.10	-
69	440982.55	1286366.00	Аналитический метод	0.10	-
70	440989.53	1286389.74	Аналитический метод	0.10	-
71	441003.92	1286441.14	Аналитический метод	0.10	-
72	441002.56	1286441.53	Аналитический метод	0.10	-

2. Сведения о характерных точках границ объекта

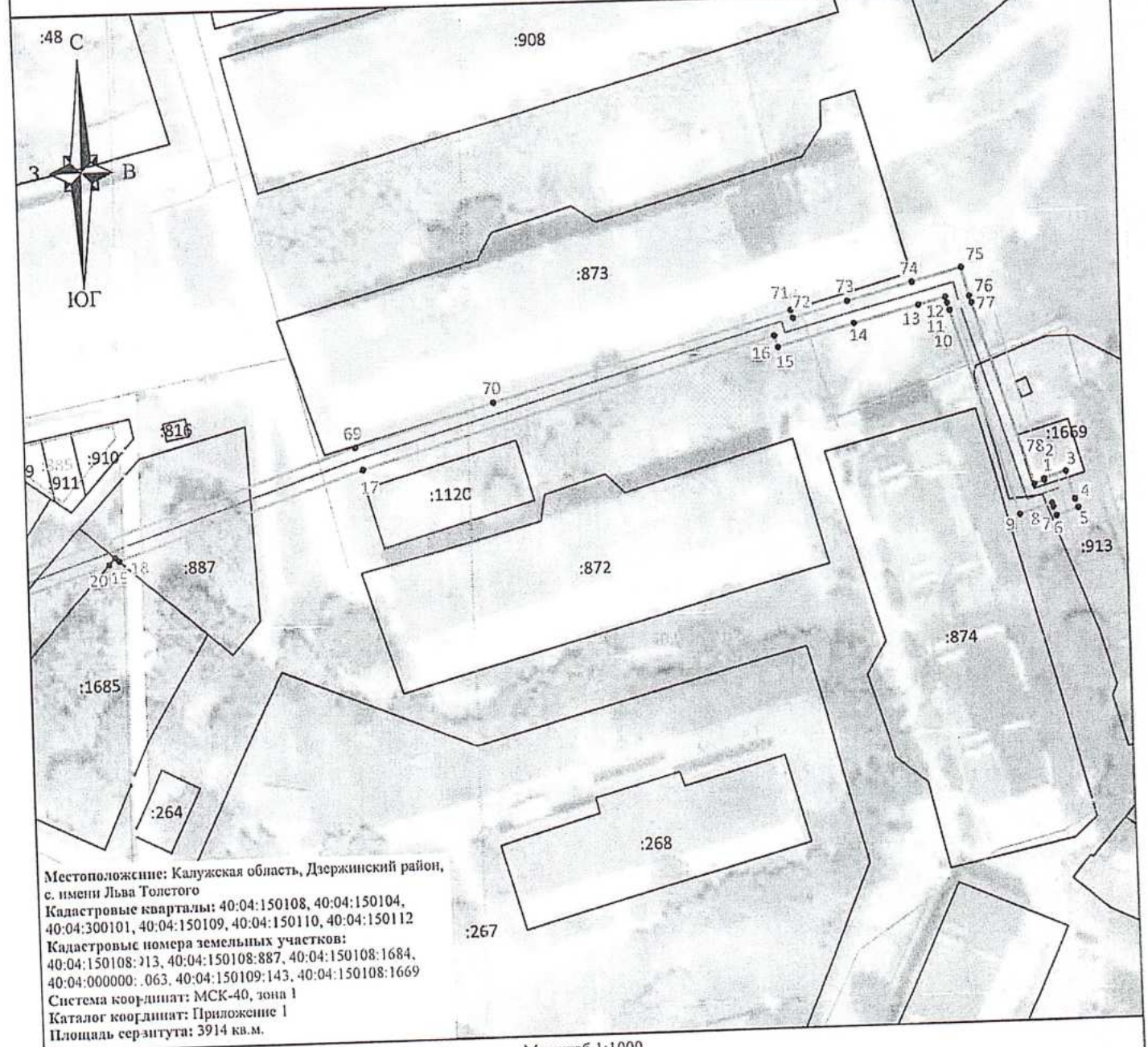
Обозначение характерных точек границ	Координаты, м		Метод определения координат характерной точки	Средняя квадратическая погрешность положения характерной точки (Mt), м	Описание обозначения точки на местности (при наличии)
	X	Y			
1	2	3	4	5	6
73	441005.22	1286450.80	Аналитический метод	0.10	-
74	441008.14	1286451.95	Аналитический метод	0.10	-
75	441010.38	1286470.47	Аналитический метод	0.10	-
76	441005.53	1286471.74	Аналитический метод	0.10	-
77	441004.41	1286472.11	Аналитический метод	0.10	-
78	440972.99	1286431.93	Аналитический метод	0.10	-
1	440973.52	1286433.65	Аналитический метод	0.10	-

3. Сведения о характерных точках части (частей) границы объекта

Обозначение характерных точек части границы	Координаты, м		Метод определения координат характерной точки	Средняя квадратическая погрешность положения характерной точки (Mt), м	Описание обозначения точки на местности (при наличии)
	X	Y			
1	2	3	4	5	6
-	-	-	-	-	-

Схема границ размещения публичного сервитута
Объект: "Газопровод среднего давления с.Льва Толстого, ул.Советская, Крестьянская,
Маяковского по ГРП"
(наименование объекта)

Лист 1



Местоположение: Калужская область, Дзержинский район,
с. имени Льва Толстого
Кадастровые кварталы: 40:04:150108, 40:04:150104,
40:04:300101, 40:04:150109, 40:04:150110, 40:04:150112
Кадастровые номера земельных участков:
40:04:150108:213, 40:04:150108:887, 40:04:150108:1684,
40:04:000000:063, 40:04:150109:143, 40:04:150108:1669
Система координат: МСК-40, зона 1
Каталог координат: Приложение 1
Площадь сервитута: 3914 кв.м.

Масштаб 1:1000

Условные обозначения:

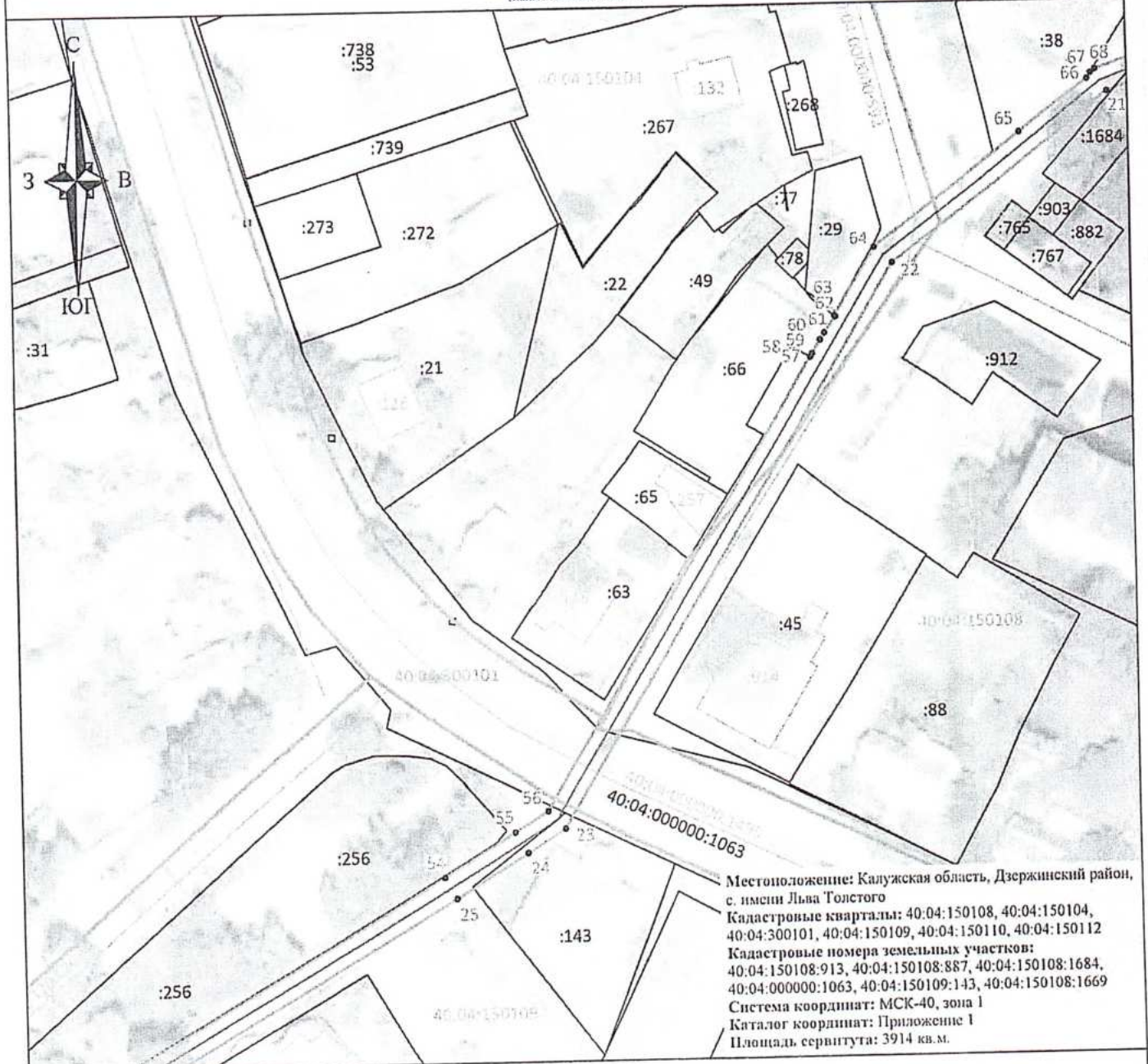
- граница контура публичного сервитута;
- характерная точка границы публичного сервитута;
- обозначение характерной точки границы публичного сервитута;
- границы кадастрового квартала;
- номер кадастрового квартала;
- граница земельных участков, сведения о которых внесены в ЕГРН;
- обозначение кадастрового номера земельных участков, сведения о которых внесены в ЕГРН;
- граница объектов капитального строительства, сведения о которых внесены в ЕГРН;
- обозначение кадастрового номера объектов капитального строительства, сведения о которых внесены в ЕГРН;
- ось газопровода.



Подпись _____
Место для оттиска печати (при наличии) лица, составившего описание
местоположения границ объекта

Схема границ размещения публичного сервитута
Объект: "Газопровод среднего давления с.Льва Толстого, ул.Советская, Крестьянская,
Маяковского до ГРП"
(наименование объекта)

Лист 2



Масштаб 1:1000

Условные обозначения:

- граница контура публичного сервитута;
- характерная точка границы публичного сервитута;
- обозначение характерной точки границы публичного сервитута;
- границы кадастрового квартала;
- номер кадастрового квартала;
- граница земельных участков, сведения о которых внесены в ЕГРН;
- обозначение кадастрового номера земельных участков, сведения о которых внесены в ЕГРН;
- граница объектов капитального строительства, сведения о которых внесены в ЕГРН;
- обозначение кадастрового номера объектов капитального строительства, сведения о которых внесены в ЕГРН;
- ось газопровода.

Подпись

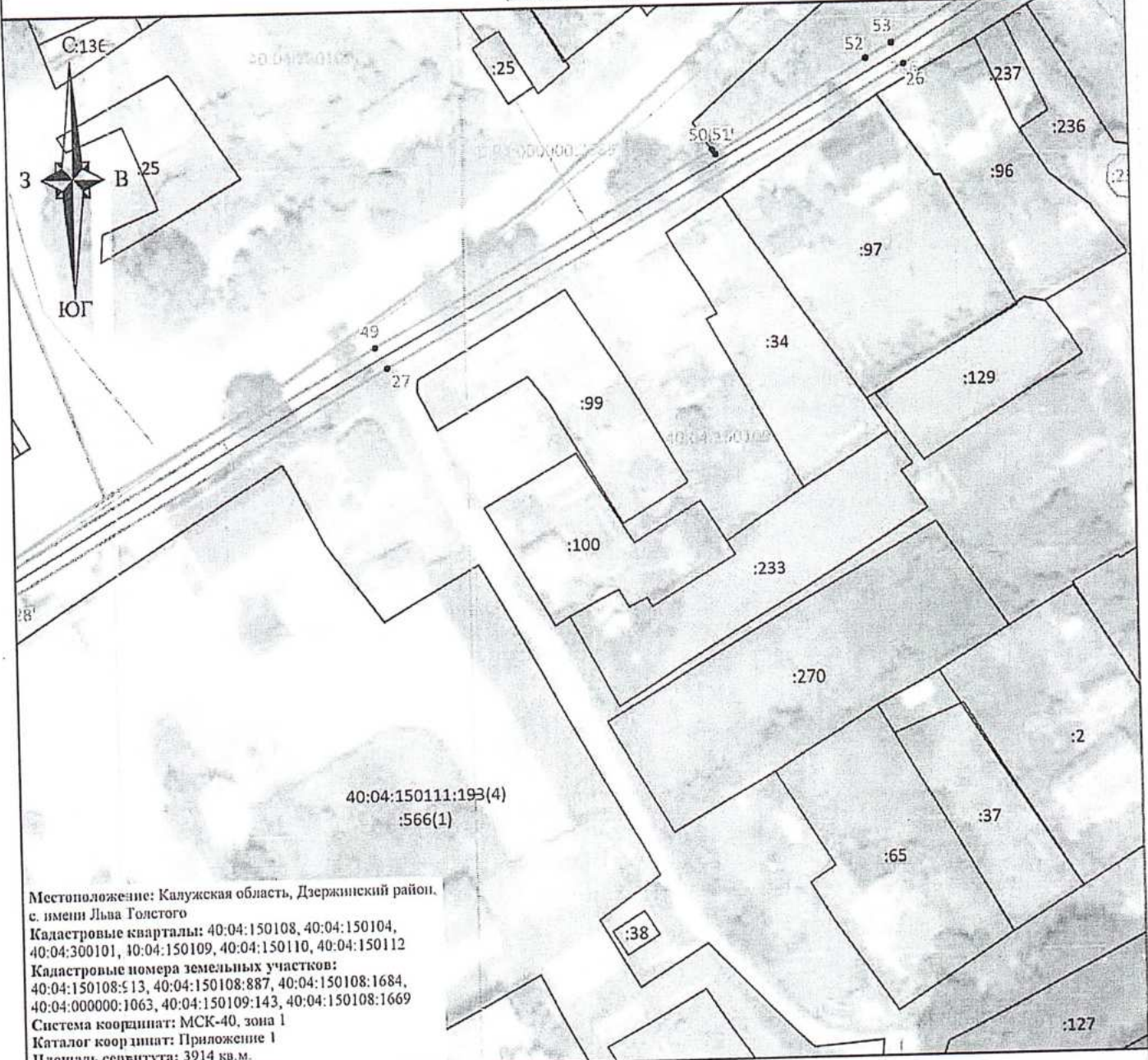


"06" февраля 2025 г.

Место для оттиска печати (при наличии) лица, составившего описание местоположения границ объекта

Схема границ размещения публичного сервитута
Объект: "Газопровод среднего давления с.Льва Толстого, ул.Советская, Крестьянская,
Маяковского до ГРП"
(наименование объекта)











Лист 3



Местоположение: Калужская область, Дзержинский район,
с. имени Льва Толстого
Кадастровые кварталы: 40:04:150108, 40:04:150104,
40:04:300101, 40:04:150109, 40:04:150110, 40:04:150112
Кадастровые номера земельных участков:
40:04:150108:513, 40:04:150108:887, 40:04:150108:1684,
40:04:000000:1063, 40:04:150109:143, 40:04:150108:1669
Система координат: МСК-40, зона 1
Каталог координат: Приложение 1
Площадь сервитута: 3914 кв.м.

Масштаб 1:1000

Условные обозначения:

-  - граница контура публичного сервитута;
-  - характерная точка границы публичного сервитута;
-  - обозначение характерной точки границы публичного сервитута;
-  - границы кадастрового квартала;
-  - номер кадастрового квартала;
-  - граница земельных участков, сведения о которых внесены в ЕГРН;
-  - обозначение кадастрового номера земельных участков, сведения о которых внесены в ЕГРН;
-  - граница объектов капитального строительства, сведения о которых внесены в ЕГРН;
-  - обозначение кадастрового номера объектов капитального строительства, сведения о которых внесены в ЕГРН;
-  - ось газопровода.

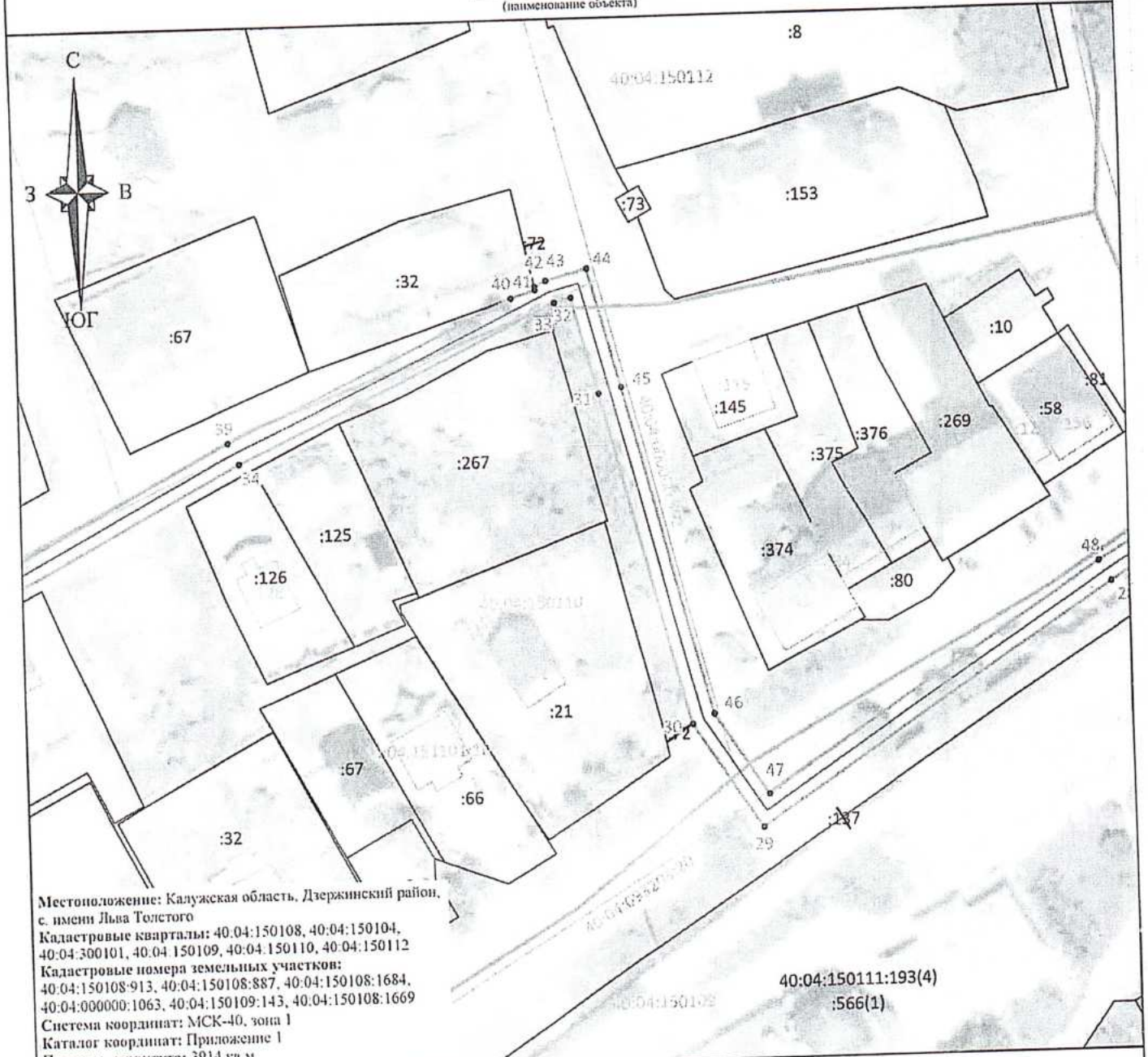


Подпись _____ 06" февраля 2025 г.
Место для оттиска печати (при наличии) лица, составившего описание местоположения границ объекта

Схема границ размещения публичного сервитута

Объект: "Газопровод среднего давления с.Льва Толстого, ул.Советская, Крестьянская,
Маяковского до ГРП"
(наименование объекта)











Лист 4



Местоположение: Калужская область, Дзержинский район,
с. имени Льва Толстого
Кадастровые кварталы: 40.04:150108, 40.04:150104,
40.04:300101, 40.04:150109, 40.04:150110, 40.04:150112
Кадастровые номера земельных участков:
40.04:150108:913, 40.04:150108:887, 40.04:150108:1684,
40.04:000000:1063, 40.04:150109:143, 40.04:150108:1669
Система координат: МСК-40, зона 1
Каталог координат: Приложение 1
Площадь сервитута: 3914 кв.м.

Масштаб 1:1000

Условные обозначения:

-  - граница контура публичного сервитута;
-  - характерная точка границы публичного сервитута;
-  - обозначение характерной точки границы публичного сервитута;
-  - границы кадастрового квартала;
-  - номер кадастрового квартала;
-  - граница земельных участков, сведения о которых внесены в ЕГРН;
-  - обозначение кадастрового номера земельных участков, сведения о которых внесены в ЕГРН;
-  - граница объектов капитального строительства, сведения о которых внесены в ЕГРН;
-  - обозначение кадастрового номера объектов капитального строительства, сведения о которых внесены в ЕГРН;
-  - ось газопровода.



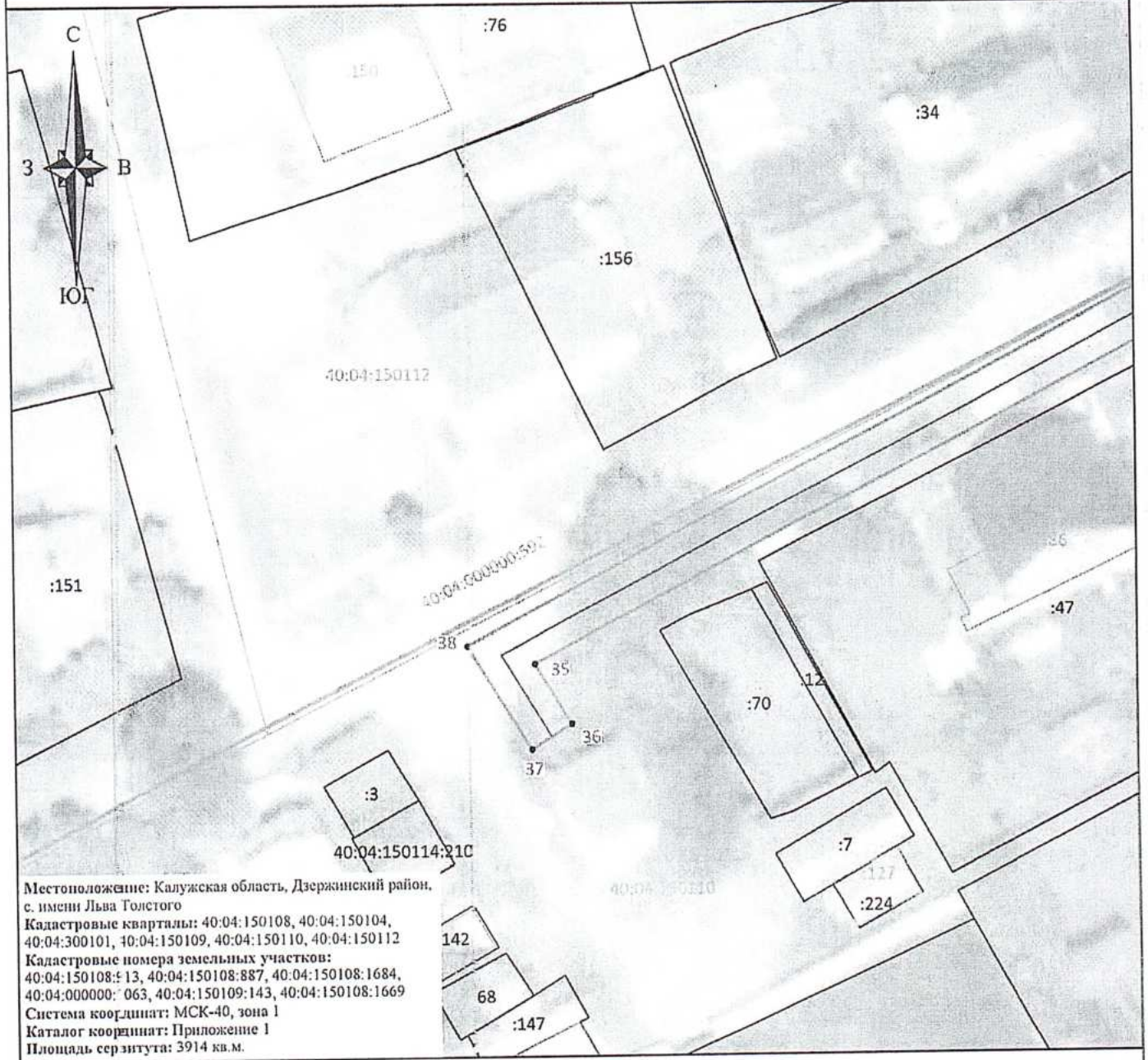
Подпись _____
Место для оттиска печати (при наличии) лица, составившего описание
местоположения границ объекта

Схема границ размещения публичного сервитута

Объект: "Газопровод среднего давления с.Льва Толстого, ул.Советская, Крестьянская,

Маяковского до ГРП"
(наименование объекта)











Лист 2



Местоположение: Калужская область, Дзержинский район,
с. имени Льва Толстого
Кадастровые кварталы: 40:04:150108, 40:04:150104,
40:04:300101, 40:04:150109, 40:04:150110, 40:04:150112
Кадастровые номера земельных участков:
40:04:150108:13, 40:04:150108:887, 40:04:150108:1684,
40:04:000000:063, 40:04:150109:143, 40:04:150108:1669
Система координат: МСК-40, зона 1
Каталог координат: Приложение 1
Площадь сервитута: 3914 кв.м.

Масштаб 1:500

Условные обозначения:

-  - граница контура публичного сервитута;
-  - характерная точка границы публичного сервитута;
-  - обозначение характерной точки границы публичного сервитута;
-  - границы кадастрового квартала;
-  - номер кадастрового квартала;
-  - граница земельных участков, сведения о которых внесены в ЕГРН;
-  - обозначение кадастрового номера земельных участков, сведения о которых внесены в ЕГРН;
-  - граница объектов капитального строительства, сведения о которых внесены в ЕГРН;
-  - обозначение кадастрового номера объектов капитального строительства, сведения о которых внесены в ЕГРН;
-  - ось газопровода.

Подпись _____



06" февраля 2025 г.

Место для оттиска печати (при наличии) лица, составившего описание местоположения границ объекта

Система координат МСК-40, зона 1			
Метод определения координат характерных точек границ - аналитический			
Площадь публичного сервитута 3914 кв.м.			
Обозначение характерных точек границ	Координаты, м		Средняя квадратическая погрешность определения координат характерных точек границ, м
	X, м	Y, м	
1	440973,52	1286483,65	0,10
2	440973,82	1286483,55	0,10
3	440975,02	1286487,37	0,10
4	440970,32	1286488,84	0,10
5	440968,84	1286489,34	0,10
6	440967,55	1286485,55	0,10
7	440969,08	1286485,04	0,10
8	440969,71	1286484,84	0,10
9	440967,97	1286479,31	0,10
10	441003,20	1286468,29	0,10
11	441004,41	1286467,90	0,10
12	441005,50	1286467,61	0,10
13	441004,28	1286462,97	0,10
14	441001,36	1286451,86	0,10
15	440997,62	1286438,79	0,10
16	440999,62	1286438,21	0,10
17	440978,73	1286367,20	0,10
18	440964,49	1286325,08	0,10
19	440965,08	1286324,40	0,10
20	440963,90	1286323,34	0,10
21	440958,20	1286306,48	0,10
22	440930,21	1286269,79	0,10
23	440836,56	1286213,17	0,10
24	440832,68	1286206,69	0,10
25	440825,50	1286194,68	0,10
26	440788,32	1286131,51	0,10
27	440739,89	1286043,96	0,10
28	440702,15	1285979,28	0,10
29	440662,25	1285919,02	0,10
30	440679,68	1285907,50	0,10
31	440735,96	1285892,93	0,10
32	440752,31	1285888,66	0,10
33	440751,56	1285885,81	0,10
34	440725,45	1285831,73	0,10
35	440679,03	1285744,28	0,10
36	440674,03	1285747,37	0,10

37	440671,93	1285743,97	0,10
38	440680,55	1285738,62	0,10
39	440729,01	1285829,93	0,10
40	440750,40	1285882,60	0,10
41	440753,80	1285882,48	0,10
42	440754,40	1285884,43	0,10
43	440755,34	1285891,52	0,10
44	440757,19	1285896,81	0,10
45	440736,96	1285911,20	0,10
46	440681,32	1285920,14	0,10
47	440667,79	1285977,16	0,10
48	440705,55	1286041,98	0,10
49	440743,37	1286099,21	0,10
50	440775,02	1286099,70	0,10
51	440774,32	1286125,16	0,10
52	440789,38	1286129,53	0,10
53	440791,80	1286192,64	0,10
54	440828,94	1286204,63	0,10
55	440836,12	1286210,27	0,10
56	440839,48	1286255,76	0,10
57	440914,74	1286255,78	0,10
58	440914,73	1286256,07	0,10
59	440915,25	1286257,45	0,10
60	440917,53	1286258,18	0,10
61	440918,66	1286260,03	0,10
62	440921,32	1286259,84	0,10
63	440921,49	1286266,75	0,10
64	440932,93	1286291,50	0,10
65	440951,80	1286303,19	0,10
66	440960,26	1286303,85	0,10
67	440961,22	1286304,58	0,10
68	440961,78	1286366,00	0,10
69	440982,55	1286389,74	0,10
70	440989,53	1286441,14	0,10
71	441003,92	1286441,53	0,10
72	441002,56	1286450,80	0,10
73	441005,22	1286461,95	0,10
74	441008,14	1286470,47	0,10
75	441010,38	1286471,74	0,10
76	441005,53	1286472,11	0,10
77	441004,41	1286481,93	0,10
78	440972,99	1286483,65	0,10
1	440973,52		

Подпись: _____ кадастровый инженер Чувашова О.В.
Дата: 06 февраля 2025 г.

