

Информационное сообщение о возможном установлении публичного сервитута

Администрация муниципального района «Дзержинский район» Калужской области сообщает о возможном установлении публичного сервитута на территории муниципального образования сельское поселение «Село Совхоз Чкаловский».

1. Наименование уполномоченного органа, которым рассматривается ходатайство об установлении публичного сервитута: Администрация муниципального района Дзержинский район Калужской области.

2. Цели установления публичного сервитута: строительство и эксплуатация линейного объекта системы газоснабжения и его неотъемлемых технологических частей «Газопровод межпоселковый к дер. Покров (СП с-з Чкаловский) Дзержинского района Калужской области».

3. Адрес или иное описание местоположения земельного (ых) участка (участков), в отношении которого (ых) испрашивается публичный сервитут:

Публичный сервитут устанавливается на земельные участки с кадастровыми номерами:

- 40:04:000000:1073 постоянное (бессрочное) пользование, местоположение установлено относительно ориентира, расположенного в границах участка. Почтовый адрес ориентира: Калужская область, р – н Дзержинский, дор. «Товарково-Рудня-Дурнево-Кожухово»;

- 40:04:000000:1407 из земель частной собственности, местоположение установлено относительно ориентира, расположенного в границах участка. Почтовый адрес ориентира: Калужская область, р – н Дзержинский, д. Кожухово;

- 40:04:000000:1844 аренда, местоположение установлено относительно ориентира. Почтовый адрес ориентира: Российская Федерация, Калужская область, Дзержинский район, в районе д. Бабенки;

на земельные участки в кадастровых кварталах:

- 40:04:141701 из земель неразграниченной государственной собственности, местоположение установлено относительно ориентира. Почтовый адрес ориентира: Калужская область, Дзержинский район, сельское поселение «Село «Совхоз Чкаловский»;

- 40:04:141801 из земель неразграниченной государственной собственности, местоположение установлено относительно ориентира, расположенного в границах участка. Почтовый адрес ориентира: Калужская область, Дзержинский район, сельское поселение «Село «Совхоз Чкаловский»;

- 40:04:140701 из земель неразграниченной государственной собственности, местоположение установлено относительно ориентира, расположенного в границах участка. Почтовый адрес ориентира: Калужская область, Дзержинский район, сельское поселение «Село «Совхоз Чкаловский», д. Покров.

Ознакомиться с поступившим ходатайством об установлении публичного сервитута и прилагаемым к нему описанием местоположения границ публичного сервитута, а также подать заявления об учете прав на указанные земельные участки (в случае, если права на них не зарегистрированы в Едином государственном реестре недвижимости) можно по адресу: Калужская область, Дзержинский район, г. Кондрово, пл. Центральная, д. 1, кабинет 308 (отдел муниципального имущества) с понедельника по четверг: с 08.00 до 13.00 и с 14.00 до 17.15, пятница: с 08.00 до 13.00 и с 14.00 до 16.00, телефон для справок 8(48434)32175.

Заявления об учете прав на земельные участки принимаются в течение 15 дней со дня официального опубликования настоящего сообщения.

Сообщение о поступившем ходатайстве, а также описание местоположения границ публичного сервитута, размещено на официальном сайте администрации муниципального района «Дзержинский район» <http://www.admkondrovo.ru>, также данное сообщение будет опубликовано на общедоступном месте (на досках объявлений), расположенных на территории МО СП «Село Совхоз Чкаловский».

Описание местоположения границ публичного сервитута (см. вкладку).

ОПИСАНИЕ МЕСТОПОЛОЖЕНИЯ ГРАНИЦ ПУБЛИЧНОГО СЕРВИТУТА
в целях строительства и эксплуатации линейного объекта системы газоснабжения: "Газопровод межпоселковый к
дер. Покров (СП с-з Чкаловский) Дзержинского района Калужской области"
(наименование объекта)

Раздел 4





Схема расположения границ публичного сервитута

МСК-40, зона 1



Масштаб 1 : 10000

Условные знаки и обозначения:

-  - граница земельного участка, установленная в соответствии с федеральным законодательством, включенная в ЕГРН, отражающаяся в масштабе
-  - проектные границы публичного сервитута
-  - граница кадастрового квартала
-  - граница населенного пункта

Подпись _____ И.А.Петренко

Дата «06» ноября 2024 г.

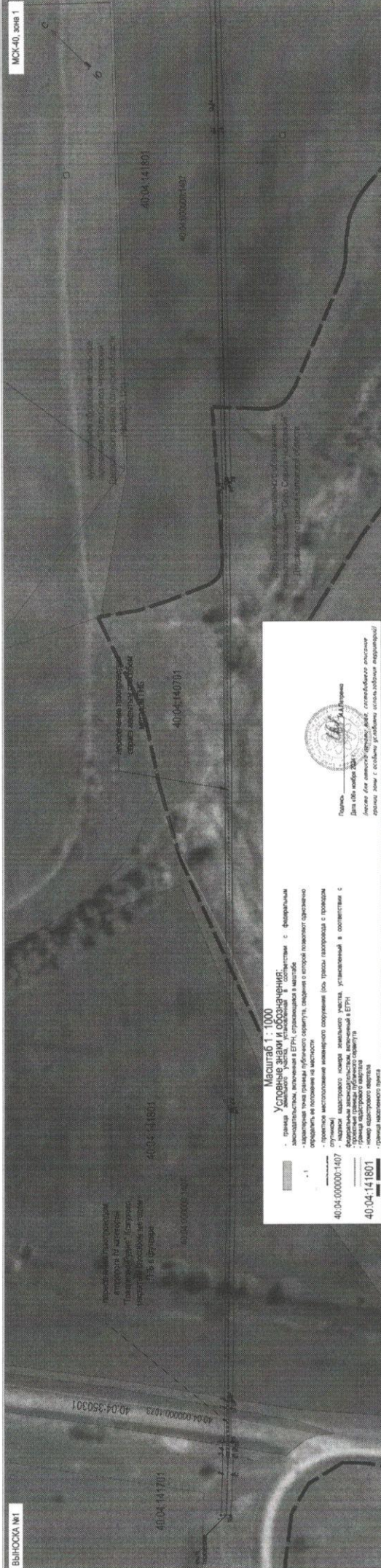
(место для оттиска печати лица, составившего описание
границ зоны с особыми условиями использования территорий)



ОПИСАНИЕ МЕСТОПОЛОЖЕНИЯ ГРАНИ ПУБЛИЧНОГО СЕРВИТУТА
 в целях соразмерности и ясности изложения в отношении земельного участка, кадастровый №
 40/04/000000/1407, кадастровый № 40/04/000000/1408, принадлежащий на праве собственности
 ООО "СЕРВИС ПУБЛИЧНО-ПРАВОВЫЕ КОММУНАЛЬНЫЕ УСЛУГИ"
 (наименование субъекта)

Лист №1

Схема расположения границ публичного сервитута



Масштаб 1:1000
 Условные знаки и обозначения:
 - граница Условно-зеленой зоны
 - земельный участок, принадлежащий на праве собственности федеральным органам государственной власти, органам государственной власти субъектов Российской Федерации, органам местного самоуправления
 - земельный участок, принадлежащий на праве собственности государственным или муниципальным учреждениям, автономным учреждениям, учреждениям культуры, учреждениям науки, образовательным, научным, культурным, спортивным учреждениям, учреждениям государственных корпораций и государственных компаний
 - земельный участок, принадлежащий на праве собственности государственным или муниципальным предприятиям и государственным или муниципальным организациям
 - земельный участок, принадлежащий на праве собственности иным юридическим лицам
 - земельный участок, принадлежащий на праве собственности гражданам Российской Федерации, иностранным гражданам, лицам без гражданства
 - земельный участок, принадлежащий на праве собственности юридическим и физическим лицам, не являющимся собственниками
 - граница земельного участка, принадлежащего на праве собственности федеральным органам государственной власти, органам государственной власти субъектов Российской Федерации, органам местного самоуправления
 - граница земельного участка, принадлежащего на праве собственности государственным или муниципальным учреждениям, автономным учреждениям, учреждениям культуры, учреждениям науки, образовательным, научным, культурным, спортивным учреждениям, учреждениям государственных корпораций и государственных компаний
 - граница земельного участка, принадлежащего на праве собственности государственным или муниципальным предприятиям и государственным или муниципальным организациям
 - граница земельного участка, принадлежащего на праве собственности иным юридическим лицам
 - граница земельного участка, принадлежащего на праве собственности гражданам Российской Федерации, иностранным гражданам, лицам без гражданства
 - граница земельного участка, принадлежащего на праве собственности юридическим и физическим лицам, не являющимся собственниками
 - граница земельного участка, принадлежащего на праве собственности федеральным органам государственной власти, органам государственной власти субъектов Российской Федерации, органам местного самоуправления
 - граница земельного участка, принадлежащего на праве собственности государственным или муниципальным учреждениям, автономным учреждениям, учреждениям культуры, учреждениям науки, образовательным, научным, культурным, спортивным учреждениям, учреждениям государственных корпораций и государственных компаний
 - граница земельного участка, принадлежащего на праве собственности государственным или муниципальным предприятиям и государственным или муниципальным организациям
 - граница земельного участка, принадлежащего на праве собственности иным юридическим лицам
 - граница земельного участка, принадлежащего на праве собственности гражданам Российской Федерации, иностранным гражданам, лицам без гражданства
 - граница земельного участка, принадлежащего на праве собственности юридическим и физическим лицам, не являющимся собственниками

Подпись
 Дата: 2014 г. 14 июля 2014 г.
 Место для нанесения от руки: *(Здесь необходимо вписать наименование документа)*
 Инициалы с полным указанием должности и фамилии

ОПИСАНИЕ МЕСТОПОЛОЖЕНИЯ ГРАНИЦ ПУБЛИЧНОГО СЕРВИТУТА
в целях строительства и эксплуатации линейного объекта системы газоснабжения: "Газопровод межпоселковый к
дер. Покров (СП с-з Чкаловский) Дзержинского района Калужской области"
(наименование объекта)

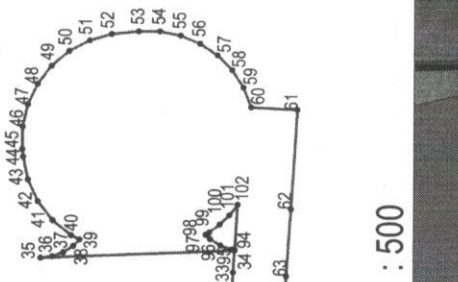
Раздел 4

Схема расположения границ публичного сервитута

ВЫНОСКА №2

Муниципальное образование сельское
поселение "Село Совхоз Чкаловский"
Дзержинского района Калужской области
(№40:00-3.124)

МСК-40, зона 1



Масштаб 1 : 500

40:04.140701

пересечение газопроводом
оврага закрытым способом
методом ГНБ

40:04.000000:1407

546

21 22 23 24

17 18 19 20

31 32 33 34 35 36 37 38 39 40 41 42 43 44 45 46 47 48 49 50 51 52 53 54 55 56 57 58 59 60 61 62

Масштаб 1 : 1000

Условные знаки и обозначения:

- граница земельного участка, установленная в соответствии с федеральным законодательством, включенная в ЕГРН, отражающаяся в масштабе
- характерная точка границы публичного сервитута, сведения о которой позволяют однозначно определить ее положение на местности
- проектное местоположение инженерного сооружения (ось трассы газопровода с проводом спутником)
- надписи кадастрового номера земельного участка, установленный в соответствии с федеральным законодательством, включенный в ЕГРН
- проектные границы публичного сервитута
- граница кадастрового квартала
- номер кадастрового квартала
- граница населенного пункта

. 1

40:04.000000:1407

40:04:140701



Подпись _____ И.А. Петренко

Дата «06» ноября 2024 г.

(Место для отписки, печати, знака, составившего описание
границ зоны с особыми условиями использования территорий)